"X:\nor\oppdrag\Trondheim\517\60\5176041\BIM\Veg\Arkfil\Lay_D.dwg - jolro - Plottet: 2020-04-22, 15:53:41 - LAYOUT = D328 - XREF = Kart_2D_høydekurver_Melhus, Kart_2D_høydekurver_MidtreGauldal, Kart_2D_bygning, Kart_2D_arealbruk, Kart_2D_Kulturminner, Kart_2D_ByggOgAnlegg, Kart_2D_servitutter, Kart_2D_tiltak, Kart_2D_bane, Kart_2D_Vann, Kart_2D_veg, Kart_2D_Ledning_VA, Kart_2D_Ledning_EL, Kart_2D_eiendomsgrenser, Kart_2D_NTM10, T_Geom_Sporing, T_Geom_linje_tunnel, A_Tegnforklaring_1000, T_Geom_Sideområder, T_Geom_framtidig Gaula bru, T_Geom_CL_16000_C_D, T_Geom_E6PG_16000, T_Geom_E6PG_SKRAVUR, Senterlinjer_Prestteigen, A_D_Lengdeprofil, Kart_2D_flater_NTM10, A_D_Planrammer"

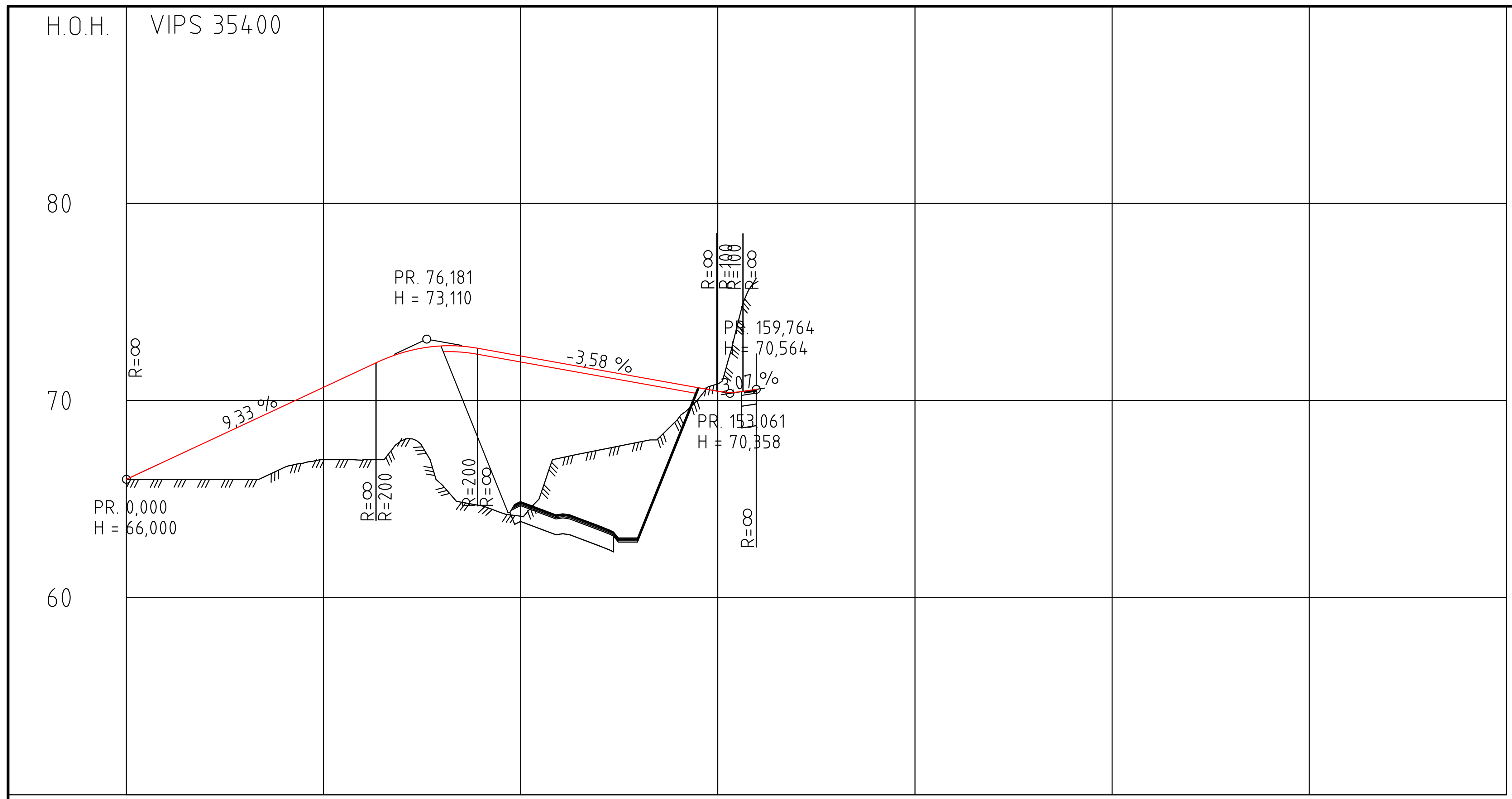

PROFIL NR.	0	50	100	150	200	250	300	350
HOR.KURV.	R=∞	R=-40	R=∞					
BREDDEUTV.								
TVERRFALL H.kj.b.k. / V.kj.b.k.	5,0%	5,0%		5,0%				

PROFIL H.	66,00	66,93	67,87	68,80	69,73	70,67	71,60	72,42	72,77	72,62	72,26	71,90	71,54	71,18	70,83	70,47	70,56
TERRENG H.	66,00	66,00	66,00	66,00	66,60	67,00	66,99	67,97	65,74	64,66	64,13	67,08	67,49	67,89	69,09	70,84	
OVERBYGN.T.																	

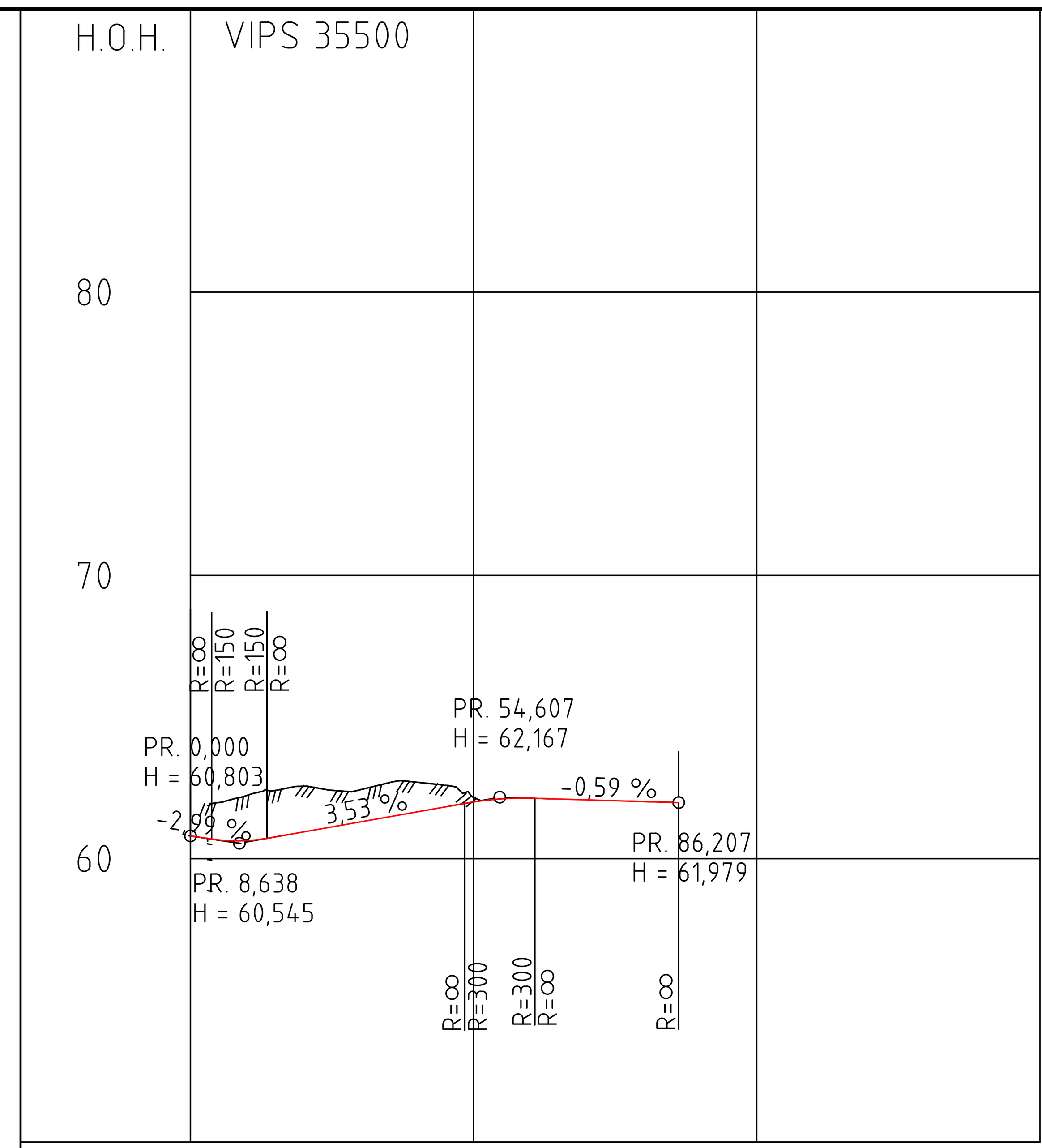

PROFIL NR.	0	50	100	150
HOR.KURV.	R=∞	R=-150		
BREDDEUTV.				
TVERRFALL H.kj.b.k. / V.kj.b.k.	3,0%	3,0%		

PROFIL H.	60,80	60,63	60,95	61,30	61,65	62,00	62,13	62,08	62,02	61,98
TERRENG H.		62,24	62,56	62,43	62,70	62,16				
OVERBYGN.T.										

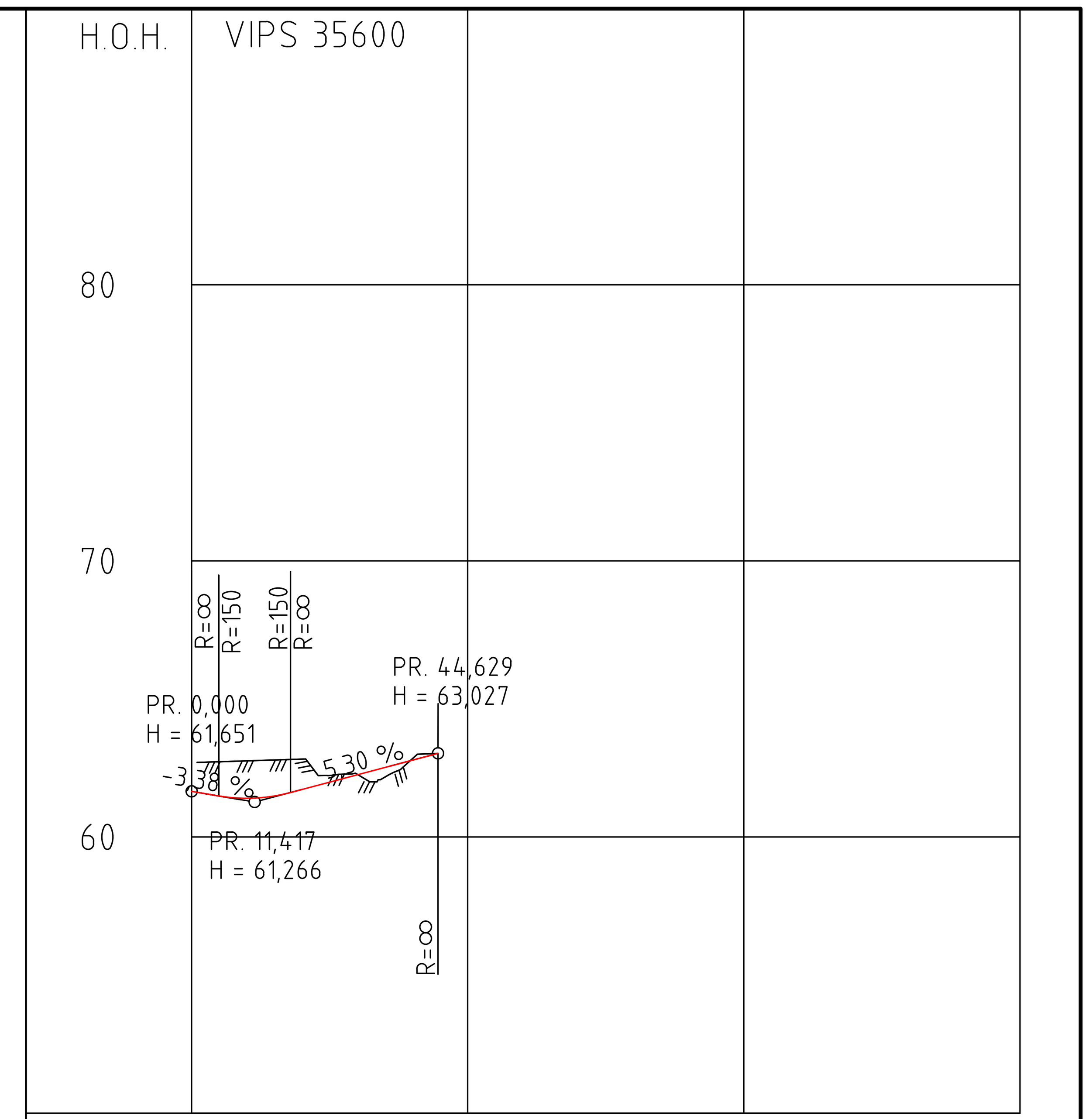

PROFIL NR.	0	50	100	150
HOR.KURV.	R=20 R=∞			
BREDDEUTV.				
TVERRFALL H.kj.b.k. / V.kj.b.k.	3,0%	3,0%		

PROFIL H.	61,65	61,40	61,72	62,25	62,78	63,03
TERRENG H.		62,75	62,82	62,27	62,84	
OVERBYGN.T.						

Tegnforklaring

Prosjektert

- Rekkverk
- Støyskjerm
- Mur
- Konstruksjon
- Gjerde
- Kjørebane
- Fortau
- Skråning
- 000 Henvisning til vegmodell
- Eksisterende eiendomsgrense
- BRUDD Brudd i vegmodell og veglinje
- Parsellgrense

Revisjon	Revisjonen gjelder	Utarbeidet	Kontrollert	Godkjent	Revisjonsdato

NyeVeier — Utført av: Norconsult

E6 Ulsberg - Melhus
Parsell: Prestteigen - Gyllan
Plan og profil
Vegmodell 35400, 35500, 35600

Reguleringsplan

Saksnr.	
Tegningsdato	2018-09-19
Bestiller	Jan Olav Sivertsen
Produsert for	Nye Veier
Prosjektnummer	212120
Arkivreferanse	
Byggverk nummer	
Koordinatsystem	EUREF89NTM 10
Høydesystem	NN2000
Målestokk A1	1:1000/1:200
Halv målestokk A3	1:2000/1:400
Tegningsnummer/ revisjon	D328

Utarbeidet av	Kontrollert av	Godkjent av	Konsulentarkiv
JOLRo	CS	JHSve	5176041