



Statens vegvesen

OMRÅDEREGULERING

Tegningshefte

E6 Kvænangsfjellet

Parsell: Delstrekning 1: Oksfjordhamn - Tverrelva

Nordreisa kommune

TEKNISKE DATA

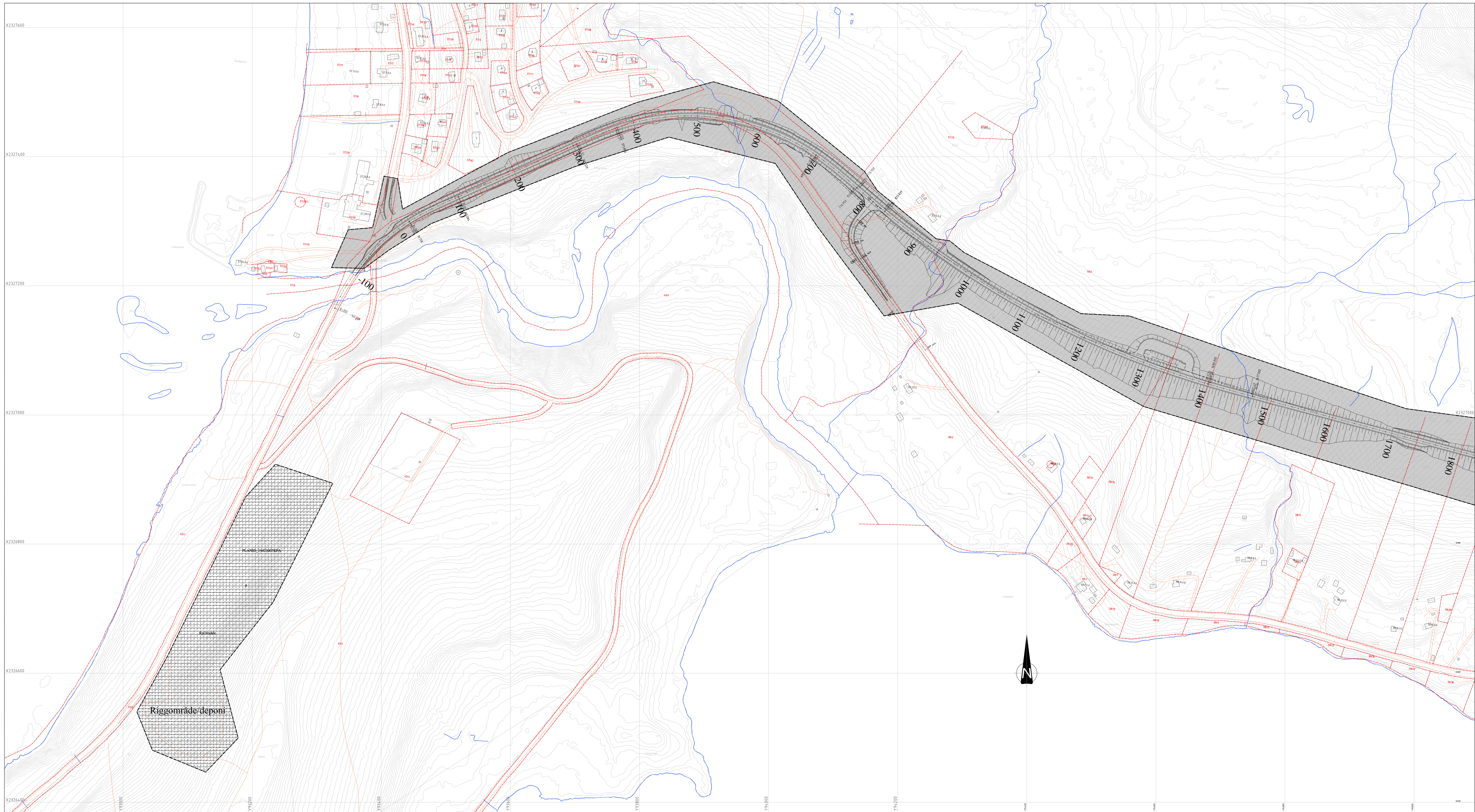
Fra profil:

Dimensjoneringsklasse: H3

Fartsgrense: 90 km/t


Trafikkgrunnlag (ÅDT): 800






TEGNFORKLARING


PBL §12-5 AREALFORMÅL

2. Samferdselsanlegg og teknisk infrastruktur
 Veg (SV)

5. Landbruks-, natur og friluftsområder samt reindrift
 LNFR (LNFR)

PBL §12-6 HENSYNSSONER

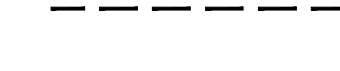




 Sikringszone:
 Andre sikringssoner (H190)


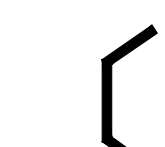
 Detaljeringszone (H910)
 Gjeldende reguleringsplan skal fortsatt gjelde

PBL §12-7 BESTEMMELSESONRÅDER

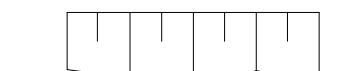
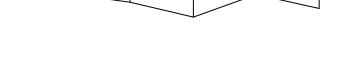
 Anlegg- og riggområde (#)

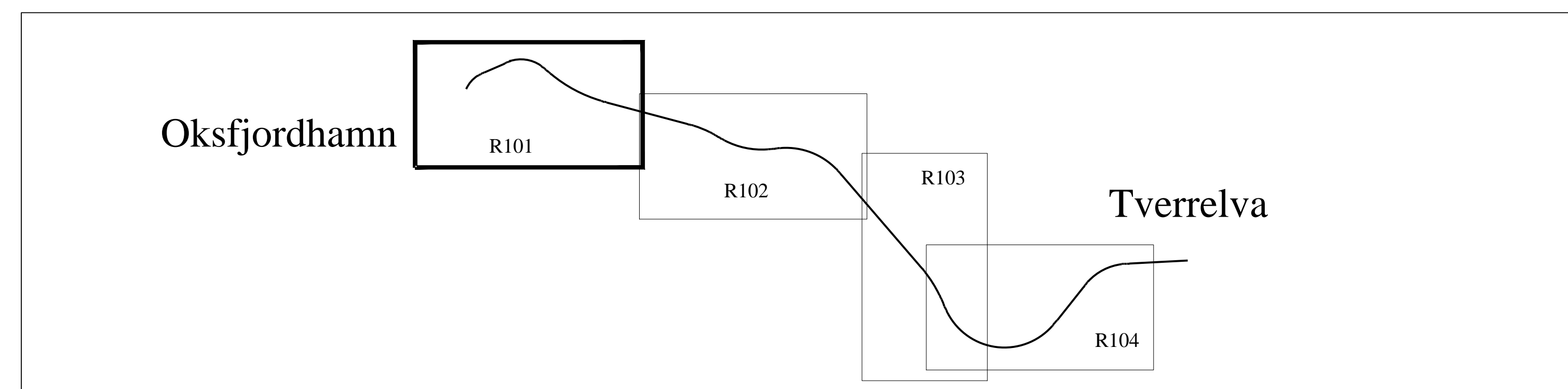
JURIDISKE LINJER OG SYMBOLER

 Planens begrensning
 Formålsgrense
 Eiendomsgrense
 Senterlinje
 Frisiktlinje

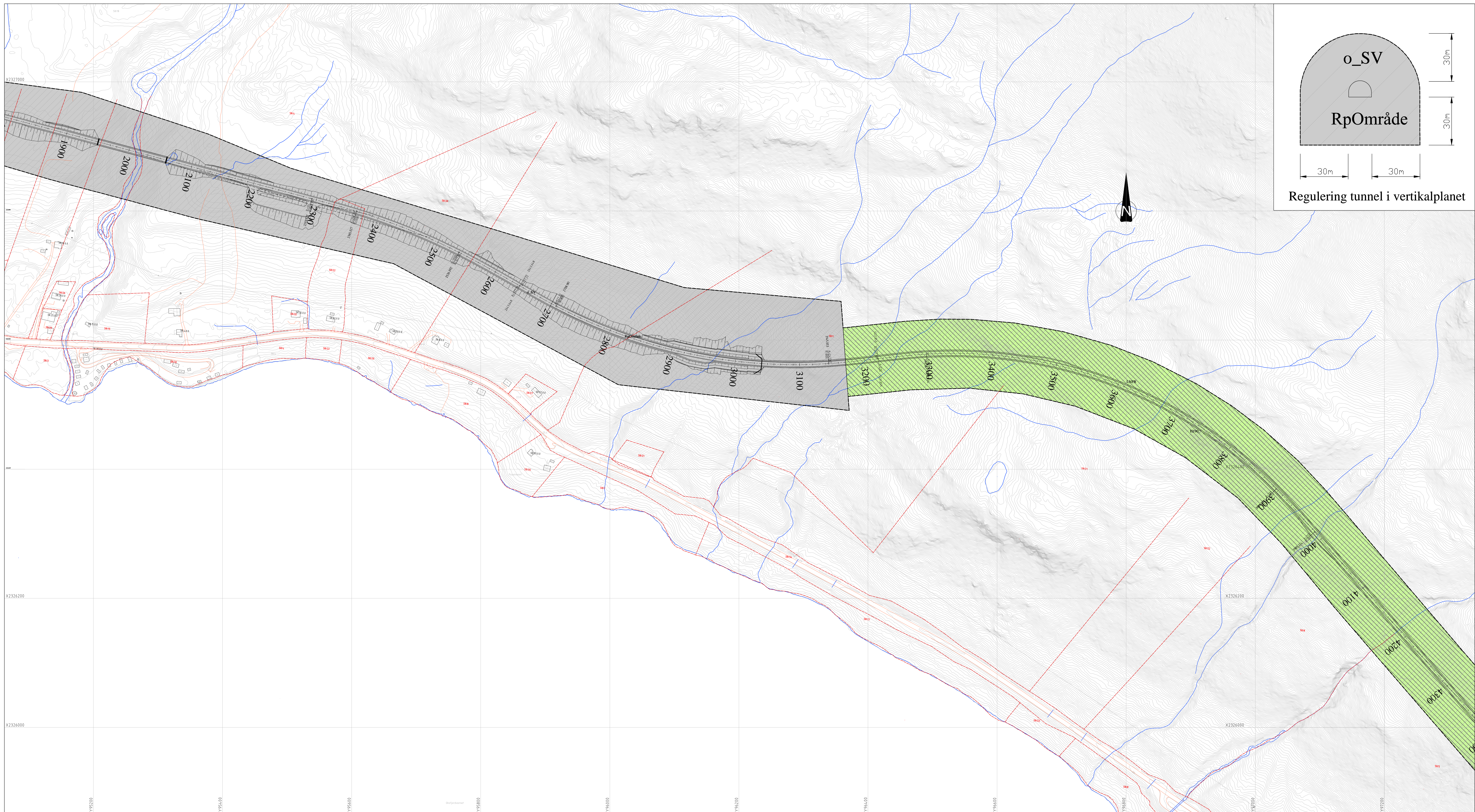
 Brukar
 Tunnelåpning

ANDRE LINJER

 Skulder
 Vegskråning



Revisjon	Dato	Saksnr.	Signatur
Justert plangrensa til eiendomsgrensa ved eiendom 57/13	08.11.2016		
E6 Kvænangsfjellet		PlanID:	19422016_001
Områdergulering		Kartgrunnlag:	FKB-B og LAS
Delstrekning 1: Oksfjordhamn - Tverrelva		Kartreferanse:	NTM-soner 21
		Høydegrunnlag:	NN 1954
Saksbehandling i følge plan- og bygningsloven	Dato	Saksnr.	Signatur
Dato for oppstartsmøte	22.10.2015		
Kunngjøring oppstart av reguleringsplanarbeid	27.01.2016		
Vedtak om høring og offentlig ettersyn			
Periode for høring og offentlig ettersyn	03.10.-14.11.2016		
Vedtak kommunestyret	20.12.2016		
	Dato: 06.01.2017 PROF-nummer: 503944R01	Utarbeidet av: bjørne Saksbehandler: ellsch	Tegningsnummer: R101
Nordreisa kommune			Statens vegvesen



TEGNFORKLARING

PBL §12-5 AREALFORMÅL

2. Samferdselsanlegg og teknisk infrastruktur

Veg (SV)

5. Landbruks-, natur og friluftsområder samt reindrift

LNFR (LNFR)

PBL §12-6 HENSYNSSONER

Sikringszone:
Andre sikringsoner (H190)

Detaljeringszone (H910)
Gjeldende reguleringsplan skal fortsatt gjelde

PBL §12-7 BESTEMMELSESONRÅDER

Anlegg- og riggområde (#)

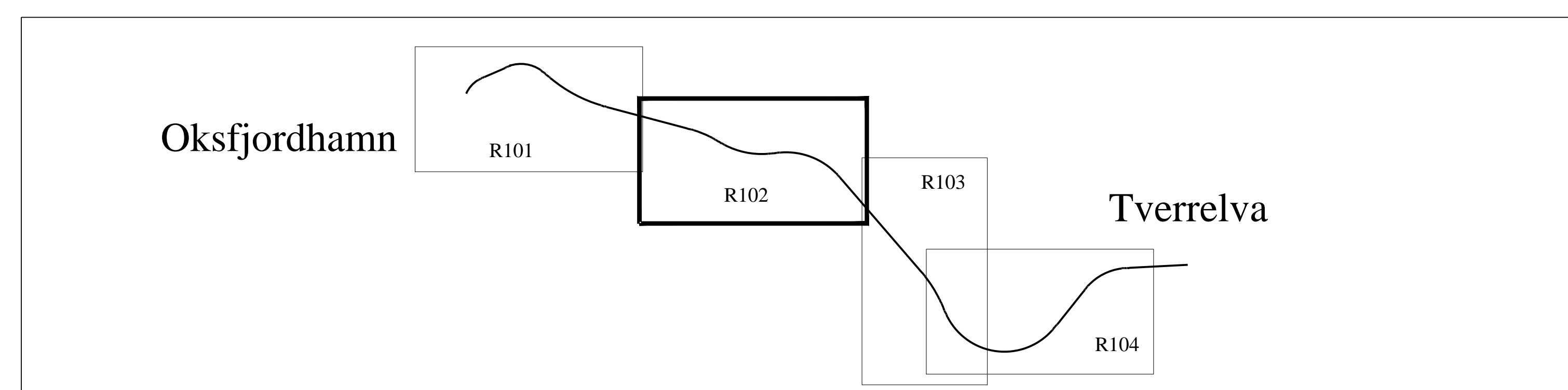
JURIDISKE LINJER OG SYMBOLER

Planens begrensning
Formålsgrense
Eiendomsgrense
Senterlinje
Frisiktlinje

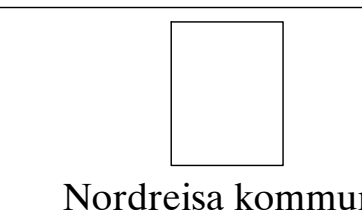
Brukar
Tunnelåpning

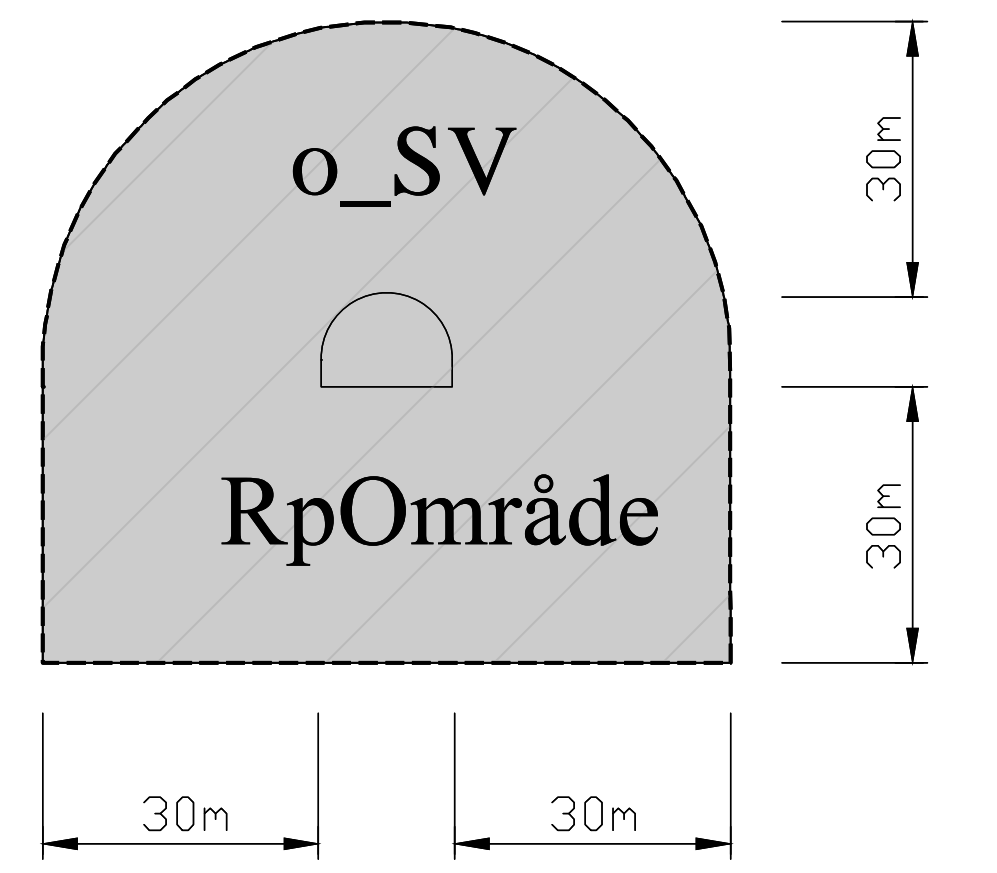
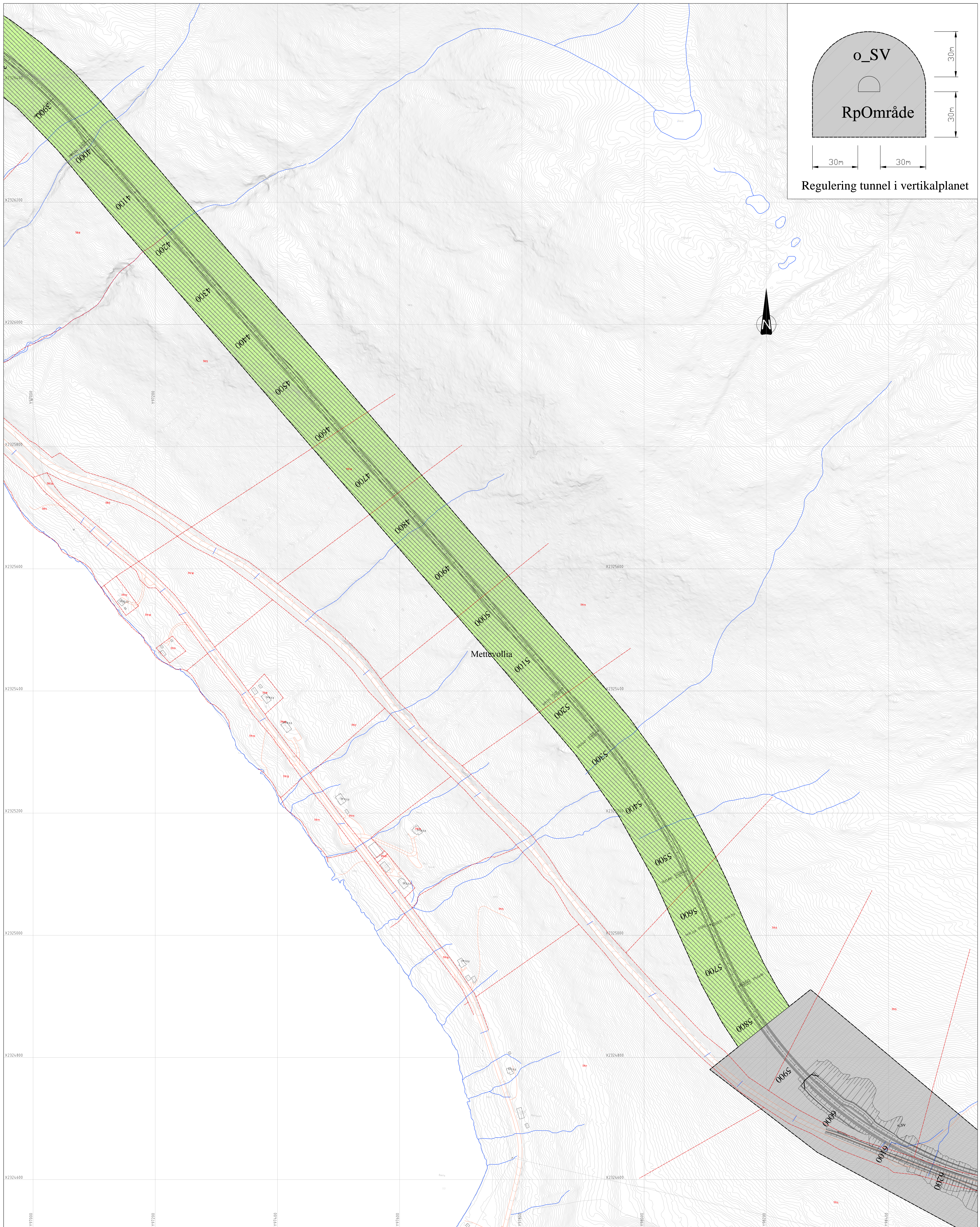
ANDRE LINJER

Skulder
Vegskråning



Revisjon	Dato	Saksnr.	Signatur
E6 Kvænangsfjellet			PlanID: 19422016_001
Områdergulering			Kartgrunnlag: FKB-B og LAS
Delstrekning 1: Oksfjordhamn - Tverrelva			Kartreferanse: NTM-soner 21
			Høydegrunnlag: NN 1954
Saksbehandling i følge plan- og bygningsloven			
Dato for oppstartsmøte	22.10.2015		
Kunngjøring oppstart av reguleringsplanarbeid	27.01.2016		
Vedtatt om høring og offentlig ettersyn			
Periode for høring og offentlig ettersyn	03.10.-14.11.2016		
Vedtatt kommunestyret	20.12.2016		
	Dato: 06.01.2017	Utarbeidet av: bjorne	Tegningsnummer:
	PROF-nummer: 503944R01	Saksbehandler: ellsch	R102





Regulering tunnel i vertikalplanet

TEGNFORKLARING

PBL §12-5 AREALFORMÅL

- 2. Samferdselsanlegg og teknisk infrastruktur
 - Veg (SV)
- 5. Landbruks-, natur og friluftsområder samt reindrift
 - LNFR (LNFR)

PBL §12-6 HENSINSSONER

- Sikringszone: Andre sikringssoner (H190)
- Detaljeringszone (H910) Gjeldende reguleringsplan skal fortsatt gjelde

PBL §12-7 BESTEMMELSESONRÅDER

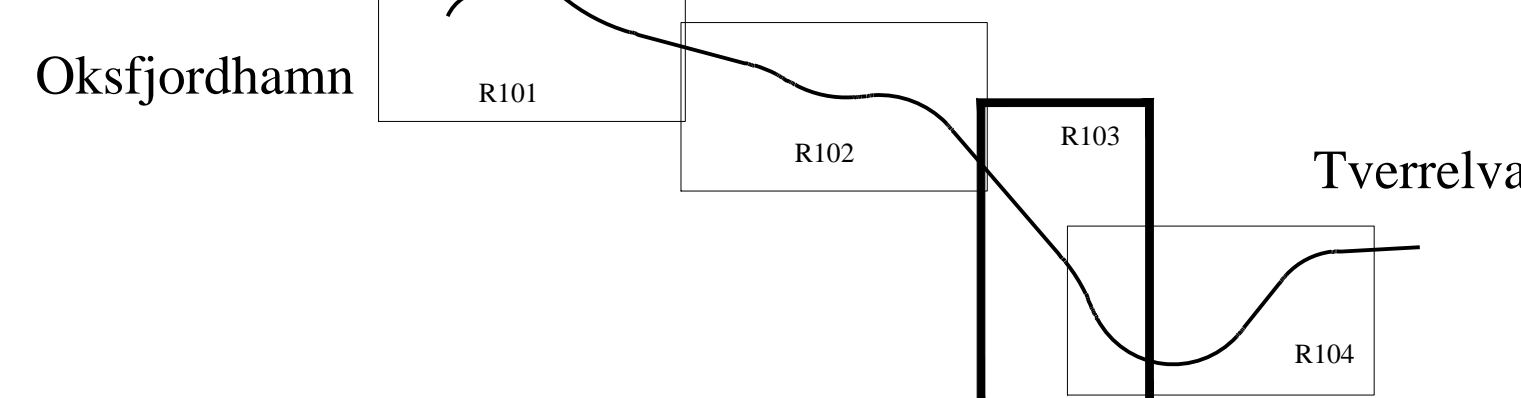
- Anlegg- og riggområde (#)

JURIDISKE LINJER OG SYMBOLER

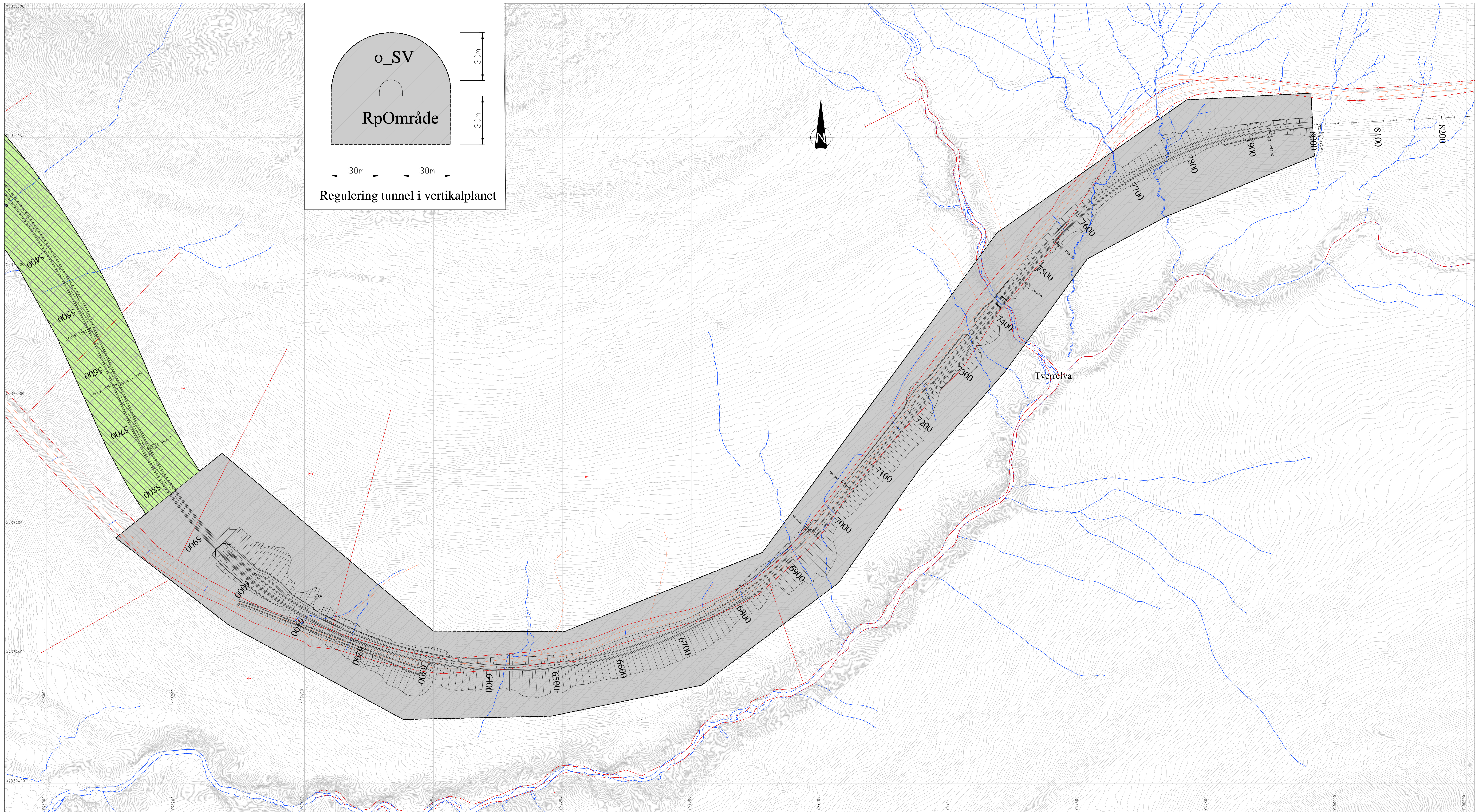
- Planens begrensning
- Formålsgrense
- Eiendomsgrense
- Senterlinje
- Frisiktlinje
- Brukar
- Tunnelåpning

ANDRE LINJER

- Skulder
- Vegskråning



Revisjon	Dato	Saknr.	Signatur
E6 Kvævangsfjellet Områdergulering Delstrekning I: Oksfjordhamn - Tverrelva			
Saksbehandling i følge plan- og bygningsloven			PlanID: 1942306_001
Kunngjøring oppstart av reguleringsplanarbeid			Kartgrunnlag: FKB-B og LAS
Vedtatt om høring og offentlig ettersyn			Kartreferanse: NTM-9006 21
Periode for høring og offentlig ettersyn			Heydegrunnlag: NN 1954
Vedtatt kommunestyret			
Dato for oppstartsmøte: 22.10.2015 Kunngjøring oppstart av reguleringsplanarbeid: 27.01.2016 Periode for høring og offentlig ettersyn: 03.10.-14.11.2016 Vedtatt kommunestyret: 20.12.2016			Dato: 06.01.2017 PROF-nummer: 503944R01
Nordreisa kommune			Statens vegvesen
Utarbeidet av: bjorne Saksbehandler: ellsh			Tegningsnummer: R103



TEGNFORKLARING

PBL §12-5 AREALFORMÅL

2. Samferdselsanlegg og teknisk infrastruktur

Veg (SV)

5. Landbruks-, natur og friluftsområder samt reindrift

LNFR (LNFR)

PBL §12-6 HENSYNSSONER

Sikringszone:
Andre sikringssoner (H190)

Detaljeringszone (H910)
Gjeldende reguleringsplan skal fortsatt gjelde

PBL §12-7 BESTEMMELSESONRÅDER

Anlegg- og riggområde (#)

JURIDISKE LINJER OG SYMBOLER

Planens begrensning

Formålsgrense

Eiendomsgrense

Senterlinje

Frisiktlinje

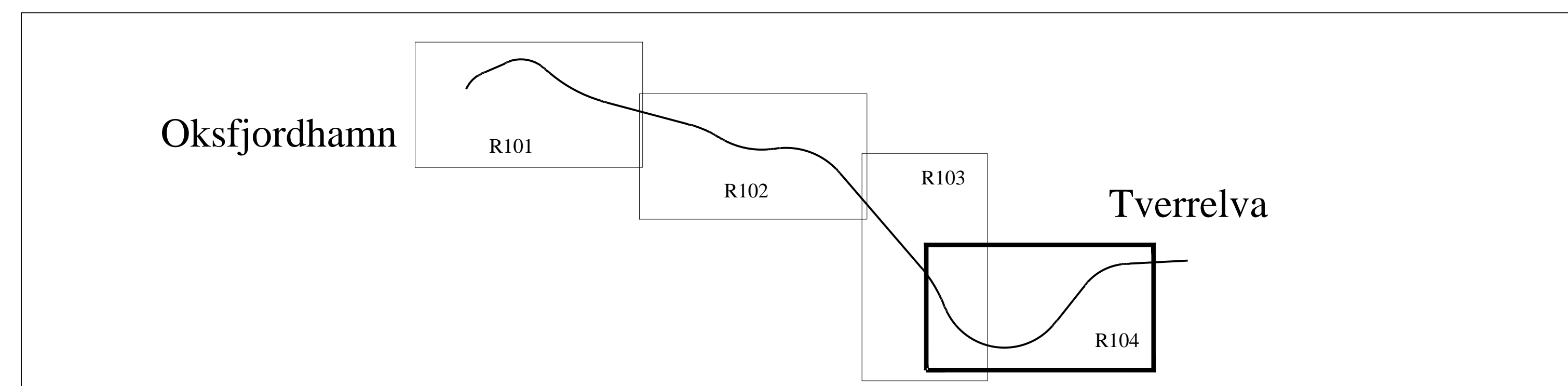
Brukar

Tunnelåpning


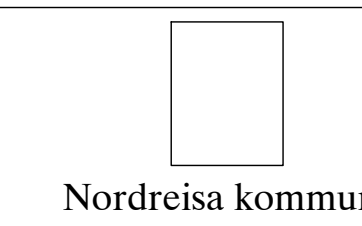
ANDRE LINJER

Skulder

Vegskråning



Revisjon	Dato	Saksnr.	Signatur
E6 Kvænangsfjellet			PlanID: 19422016_001
Områdergulering			Kartgrunnlag: FKB-B og LAS
Delstrekning 1: Oksfjordhamn - Tverrelva			Kartreferanse: NTM-soner 21
			Høydegrunnlag: NN 1954
Saksbehandling i følge plan- og bygningsloven			
Dato for oppstartsmøte	22.10.2015		
Kunngjøring oppstart av reguleringsplanarbeid	27.01.2016		
Vedtatt om høring og offentlig ettersyn			
Periode for høring og offentlig ettersyn	03.10.-14.11.2016		
Vedtatt kommunestyret	20.12.2016		
Dato: 06.01.2017	Utarbeidet av: bjorne	Tegningsnummer:	
PROF-nummer: 503944R01	Saksbehandler: ellsch		R104





Statens vegvesen
Region nord
Ressursavdelingen
Postboks 1403 8002 BODØ
Tlf: (+47 915) 02030
firmapost-nord@vegvesen.no

vegvesen.no

Trygt fram sammen