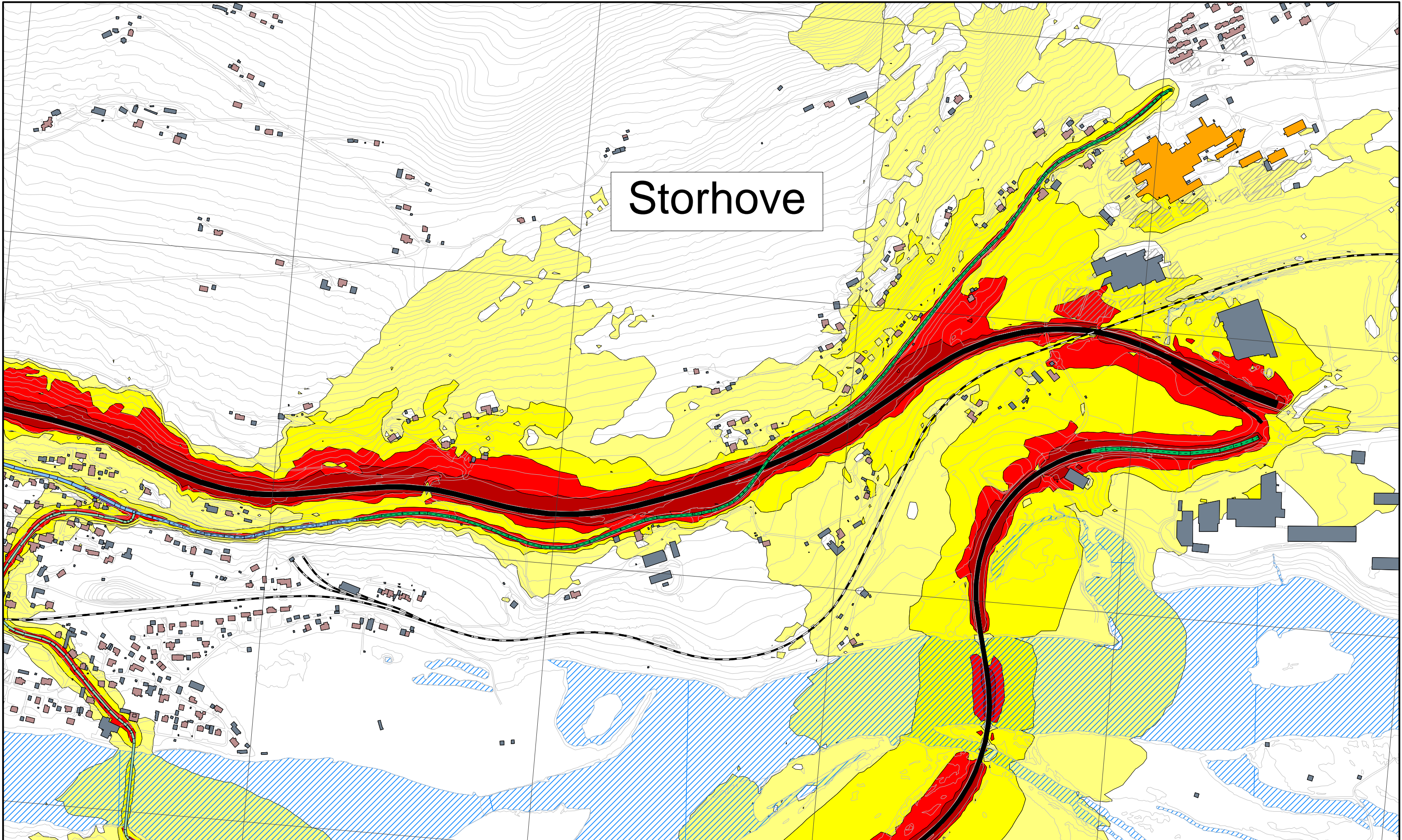


Storhove



Støynivå:

- > 55 dB Lden
- > 60 dB Lden
- > 65 dB Lden
- > 70 dB Lden

Bygningsinndeling:

- Bolig
- Fritidsbolig
- Undervisning
- Helse
- Annen bebyggelse

Objekter:

- Topp ny voll
- Ny støyskjerm
- Eksisterende støyskjerm
- Fjellskjæring

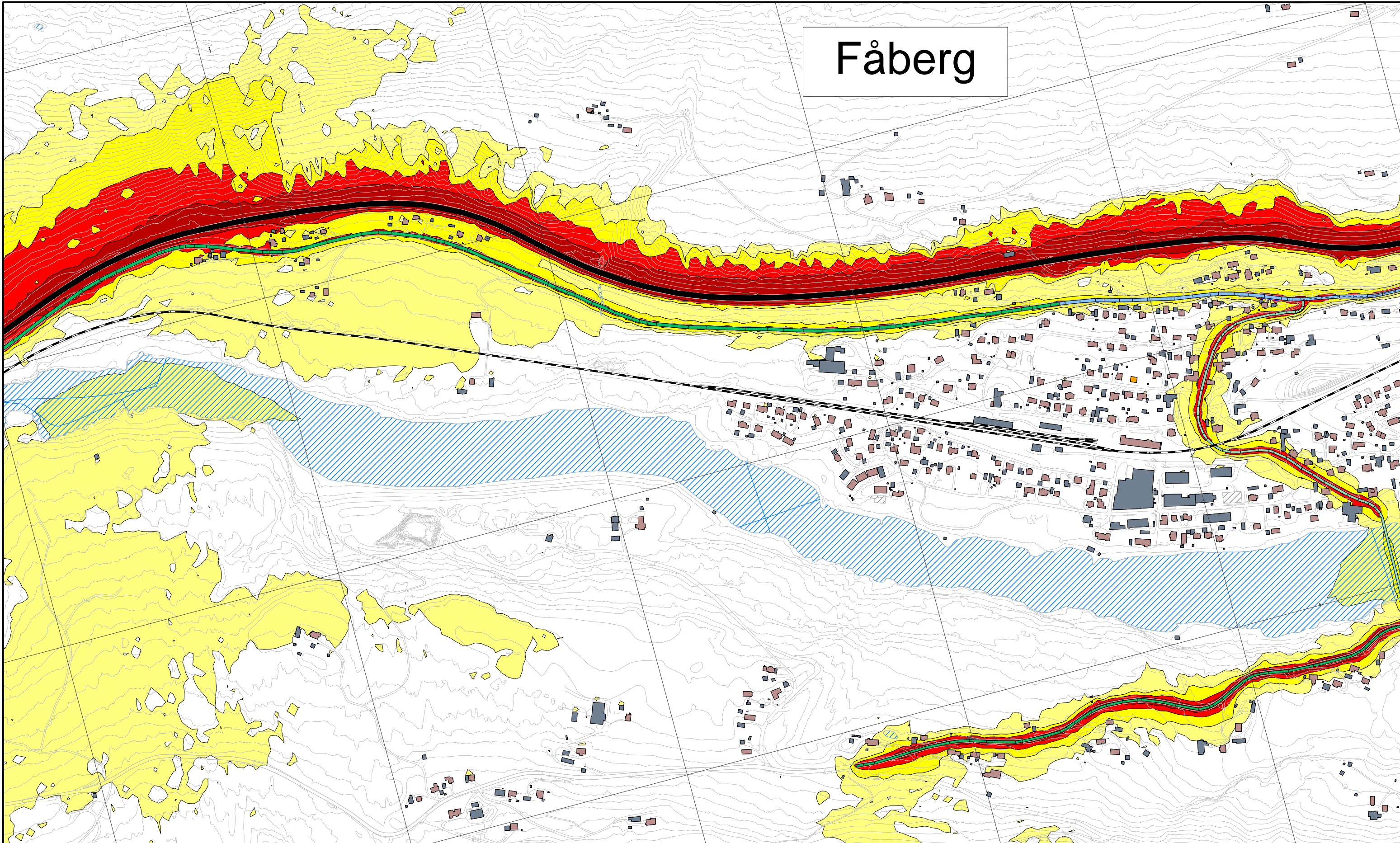
Fartsgrense:

- 30 km/t
- 40 km/t
- 50 km/t
- 60 km/t
- 70 km/t
- 80 km/t
- 90 km/t
- 100 km/t
- 110 km/t



Revisjon	Revisjonen gjelder	Utarb	Kontr	Godkjent	Rev. dato
Rev 1	Endrede skjerm-løsninger	SV	HB	AF	10.02.2020
Rev 0	Utkast støysonekart	SV	HB	AF	23.01.2020
NYE VEIER AS		Tegningsdato		10.02.2020	
E6 Storhove - Øyer		Bestiller		HM	
Reguleringsplan med KU		Produsert for		Nye Veier AS	
Veitrafikkstøy dagens situasjon, ÅDT 2019.		Produsert av		Asplan Viak AS	
Beregnet støysoner Lden 1.5 meter over terreng, oppløsning 10 x 10 meter.		Prosjektfasenummer			
Oppløsning rutenett: 500 x 500 m.		Arkivnummer			
		Målestokk A3		1:6000	
Utarbeidet av	Kontrollert av	Godkjent av	Konsulentarkiv	Tegningsnr. / Revisjon	
SV	HB	AF	618455-14	X005 1	

Fåberg



Støynivå:

- > 55 dB Lden
- > 60 dB Lden
- > 65 dB Lden
- > 70 dB Lden

Bygningsinndeling:

- Bolig
- Fritidsbolig
- Undervisning
- Helse
- Annen bebyggelse

Objekter:

- Topp ny voll
- Ny støyskjerm
- Eksisterende støyskjerm
- Fjellskjæring

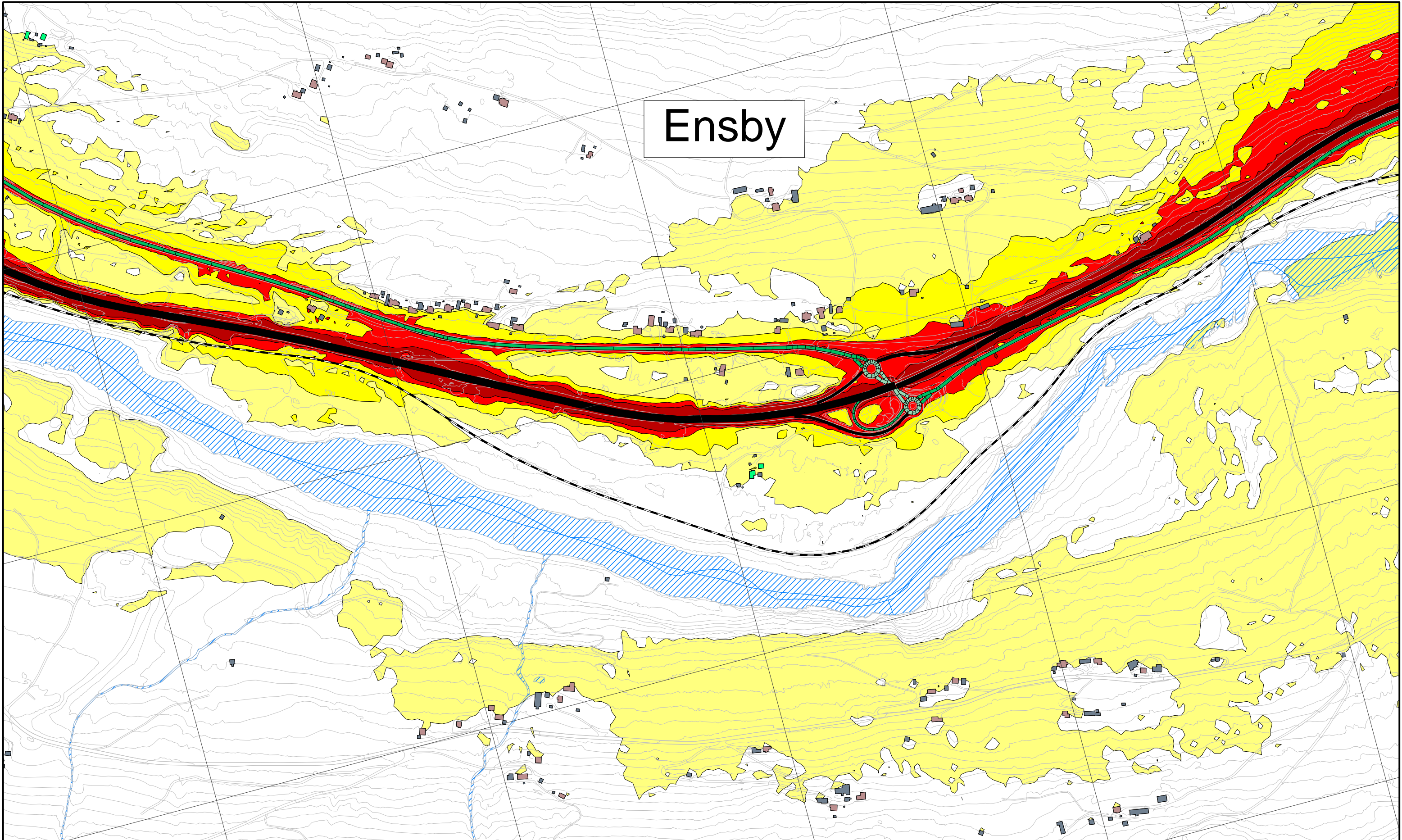
Fartsgrense:

- 30 km/t
- 40 km/t
- 50 km/t
- 60 km/t
- 70 km/t
- 80 km/t
- 90 km/t
- 100 km/t
- 110 km/t



Revisjon	Revisjonen gjelder	Utarb	Kontr	Godkjent	Rev. dato
Rev 1	Endrede skjermmålinger	SV	HB	AF	10.02.2020
Rev 0	Utkast støysonekart	SV	HB	AF	23.01.2020
NYE VEIER AS		Tegningsdato		10.02.2020	
E6 Storhove - Øyer		Bestiller		HM	
Reguleringsplan med KU		Produsert for		Nye Veier AS	
Veitrafikkstøyt dagens situasjon, ÅDT 2019.		Produsert av		Asplan Viak AS	
Beregnet støynivåer Lden 1.5 meter over terreng, oppløsning 10 x 10 meter.		Prosjektfasenummer			
Oppløsning rutenett: 500 x 500 m.		Arkivnummer			
		Målestokk A3		1:6000	
Utarbeidet av	Kontrollert av	Godkjent av	Konsulentarkiv	Tegningsnr. / Revisjon	
SV	HB	AF	618455-14	X006 1	

Ensby



Støynivå:

- > 55 dB Lden
- > 60 dB Lden
- > 65 dB Lden
- > 70 dB Lden

Bygningsinndeling:

- Bolig
- Fritidsbolig
- Undervisning
- Helse
- Annen bebyggelse

Objekter:

- Topp ny voll
- Ny støyskjerm
- Eksisterende støyskjerm
- Fjellskjæring

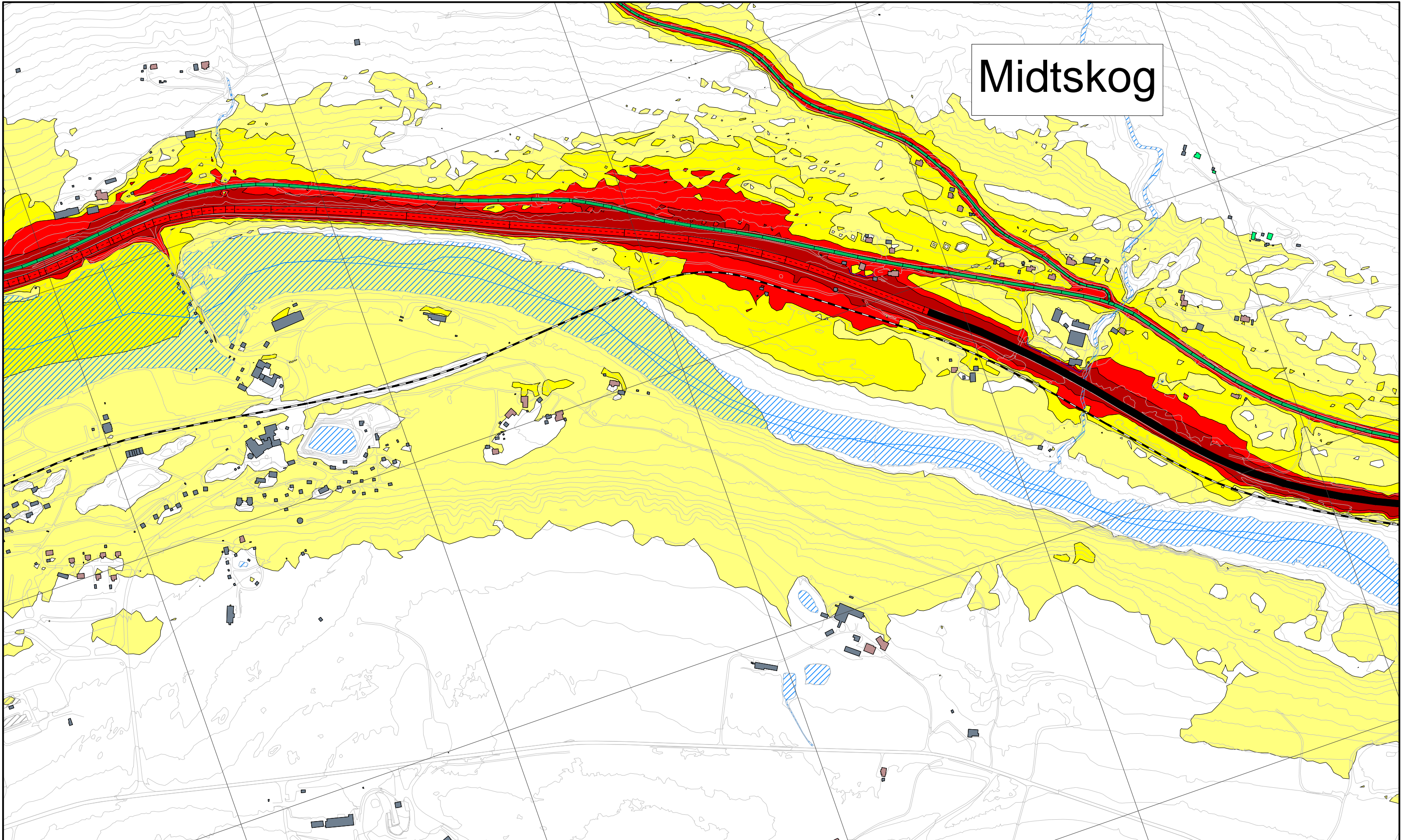
Fartsgrense:

- 30 km/t
- 40 km/t
- 50 km/t
- 60 km/t
- 70 km/t
- 80 km/t
- 90 km/t
- 100 km/t
- 110 km/t



Revisjon	Revisjonen gjelder		Utb.	Kontr.	Godkjent	Rev. dato
Rev 1	Endrede skjermpløsninger		SV	HB	AF	10.02.2020
Rev 0	Utkast støysonekart		SV	HB	AF	23.01.2020
NYE VEIER AS			Tegningsdato		10.02.2020	
E6 Storhove - Øyer			Bestiller		HM	
Reguleringsplan med KU			Produsert for		Nye Veier AS	
Veitrafikkstøy dagens situasjon, ÅDT 2019.			Produsert av		Asplan Viak AS	
Beregnet støysoner Lden 1.5 meter over terreng, oppløsning 10 x 10 meter.			Prosjektfasennummer			
Oppløsning rutenett: 500 x 500 m.			Arkivnummer			
			Målestokk A3		1:6000	
Utarbeidet av	Kontrollert av	Godkjent av	Konsulentarkiv		Tegningsnr. / Revisjon	
SV	HB	AF	618455-14		X007 1	

Midtskog



Støynivå:

- > 55 dB Lden
- > 60 dB Lden
- > 65 dB Lden
- > 70 dB Lden

Bygningsinndeling:

- Bolig
- Fritidsbolig
- Undervisning
- Helse
- Annen bebyggelse

Objekter:

- Topp ny voll
- Ny støyskjerm
- Eksisterende støyskjerm
- Fjellskjæring

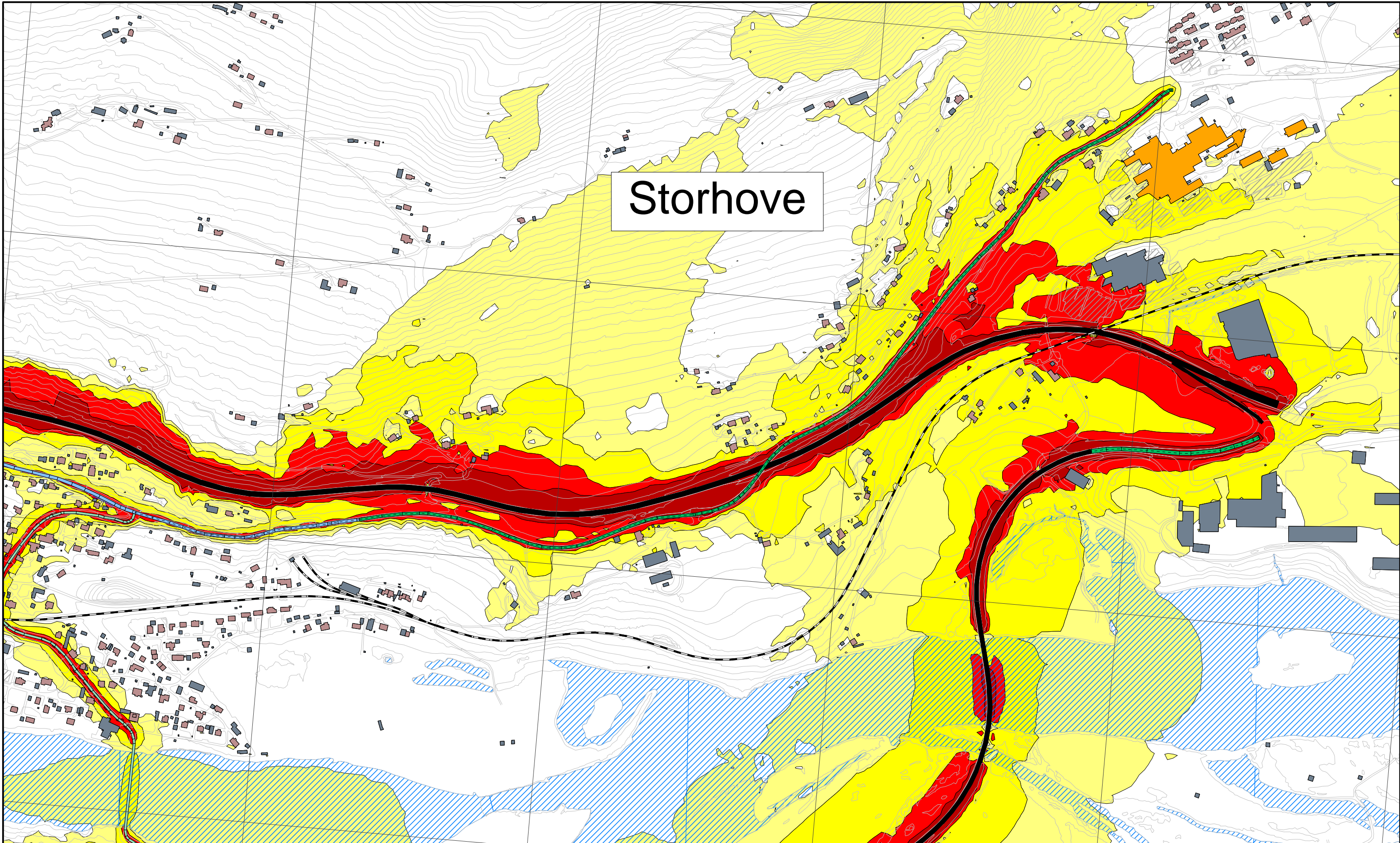
Fartsgrense:

- 30 km/t
- 40 km/t
- 50 km/t
- 60 km/t
- 70 km/t
- 80 km/t
- 90 km/t
- 100 km/t
- 110 km/t



Revisjon	Revisjonen gjelder	Utarb	Kontr	Godkjent	Rev. dato
Rev 1	Endrede skjermmålinger	SV	HB	AF	10.02.2020
Rev 0	Utkast støysonekart	SV	HB	AF	23.01.2020
NYE VEIER AS		Tegningsdato		10.02.2020	
E6 Storhove - Øyer		Bestiller		HM	
Reguleringsplan med KU		Produsert for		Nye Veier AS	
Veitrafikkstøy dagens situasjon, ÅDT 2019.		Produsert av		Asplan Viak AS	
Beregnet støysoner Lden 1.5 meter over terreng, oppløsning 10 x 10 meter.		Prosjektfasennummer			
Oppløsning rutenett: 500 x 500 m.		Arkivnummer			
		Målestokk A3		1:6000	
Utarbeidet av	Kontrollert av	Godkjent av	Konsulentarkiv	Tegningsnr. / Revisjon	
SV	HB	AF	618455-14	X008	1

Storhove

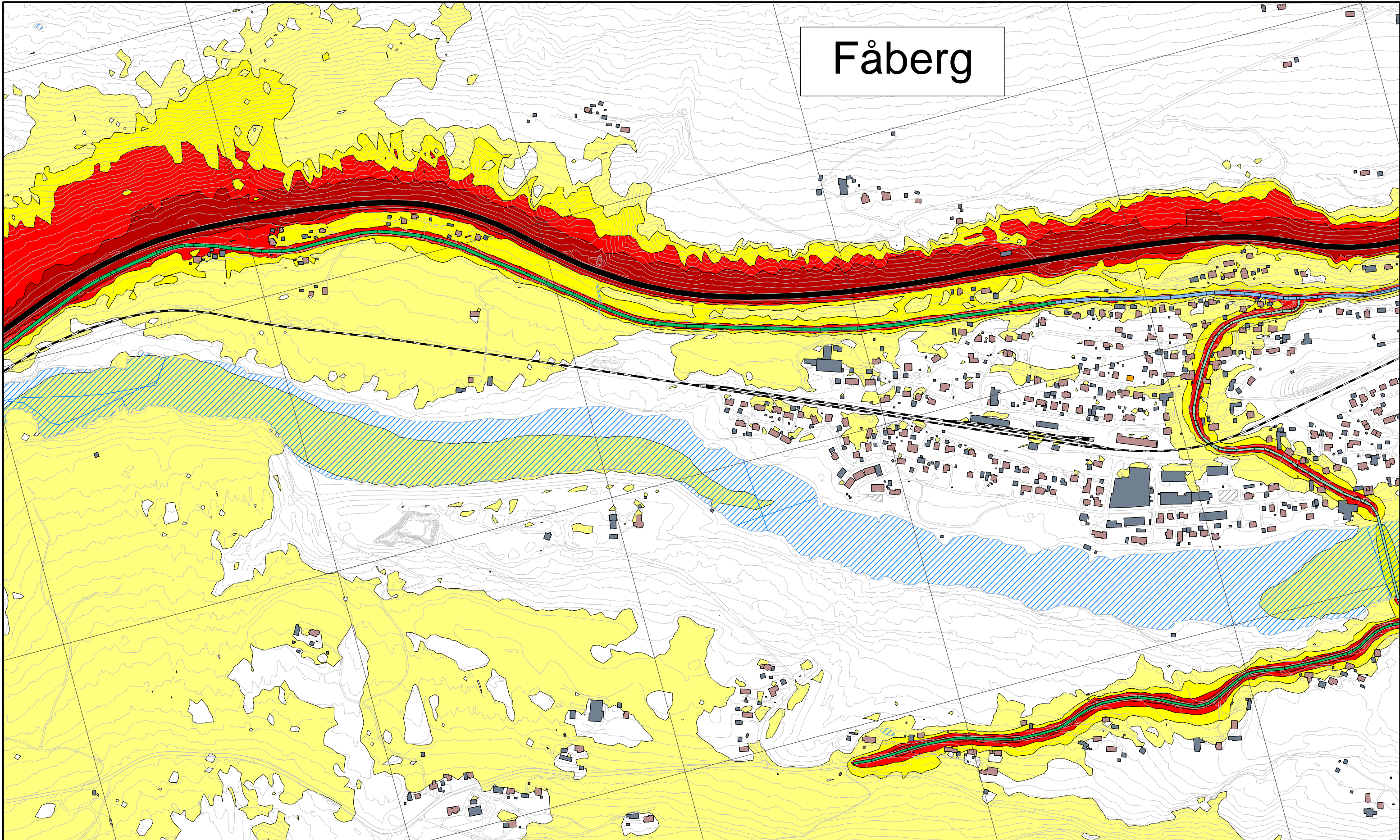


Støynivå:	Bygningsinndeling:	Objekter:	Fartsgrense:
<ul style="list-style-type: none"> > 55 dB Lden > 60 dB Lden > 65 dB Lden > 70 dB Lden 	<ul style="list-style-type: none"> Bolig Fritidsbolig Undervisning Helse Annen bebyggelse 	<ul style="list-style-type: none"> Topp ny voll Ny støyskjerm Eksisterende støyskjerm Fjellskjæring 	<ul style="list-style-type: none"> 30 km/t 40 km/t 50 km/t 60 km/t 70 km/t 80 km/t 90 km/t 100 km/t 110 km/t



Revisjon	Revisjonen gjelder		Utarb	Kontr	Godkjent	Rev. dato
Rev 1	Endrede skjerm-løsninger		SV	HB	AF	10.02.2020
Rev 0	Utkast støysonekart		SV	HB	AF	23.01.2020
NYE VEIER AS			Tegningsdato		10.02.2020	
E6 Storhove - Øyer			Bestiller		HM	
Reguleringsplan med KU			Produisert for		Nye Veier AS	
Veitrafikkstøy Alt. 0, ÅDT 2040.			Produisert av		Asplan Viak AS	
Beregnet støysoner Lden 1.5 meter over terreng, oppløsning 10 x 10 meter.			Prosjektfasennummer			
Oppløsning rutenett: 500 x 500 m.			Arkivnummer			
			Målestokk A3		1:6000	
Utarbeidet av	Kontrollert av	Godkjent av	Konsulentarkiv		Tegningsnr. / Revisjon	
SV	HB	AF	618455-14		X105 1	

Fåberg



Støynivå:

- > 55 dB Lden
- > 60 dB Lden
- > 65 dB Lden
- > 70 dB Lden

Bygningsinndeling:

- Bolig
- Fritidsbolig
- Undervisning
- Helse
- Annen bebyggelse

Objekter:

- Topp ny voll
- Ny støyskjerm
- Eksisterende støyskjerm
- Fjellskjæring

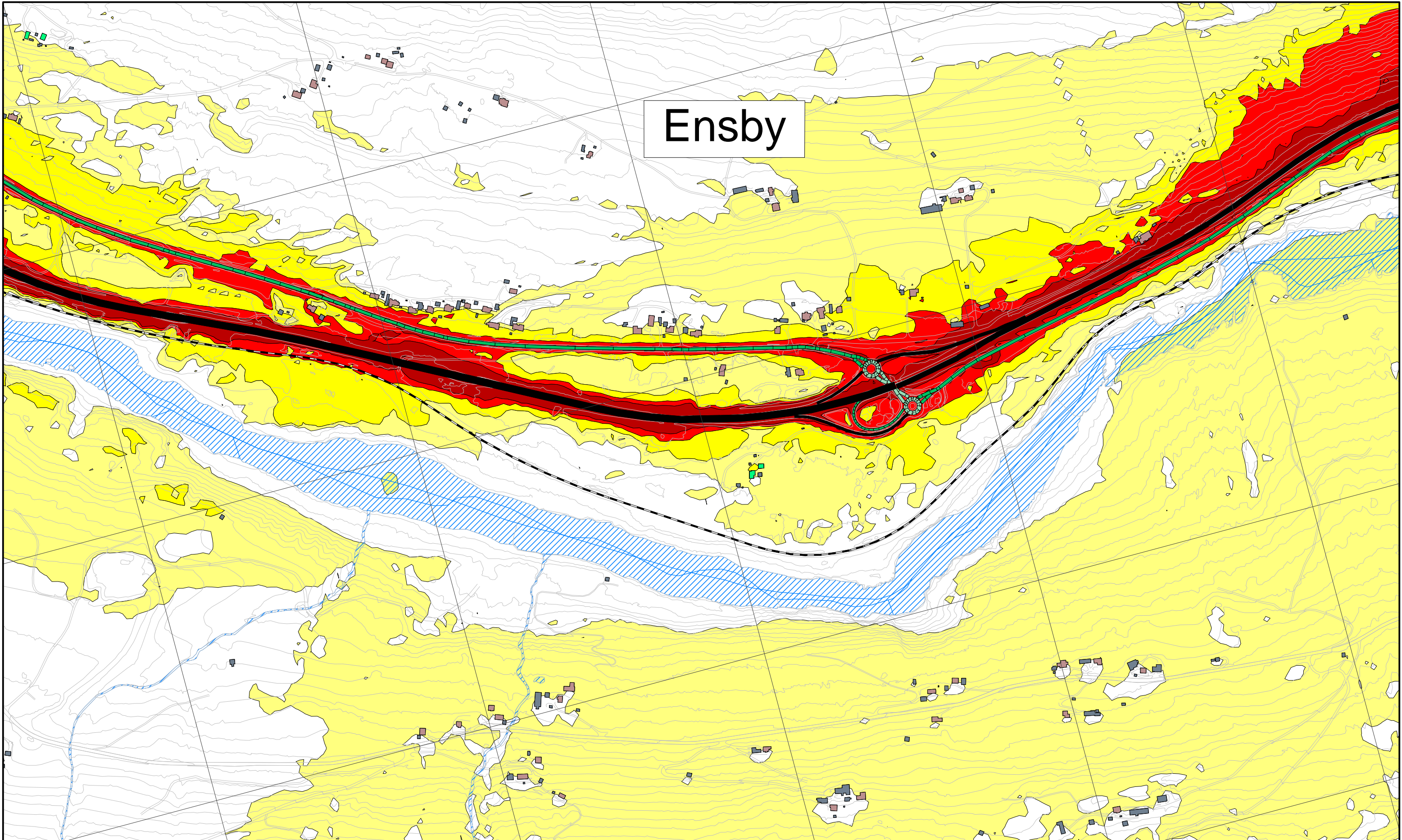
Fartsgrense:

- 30 km/t
- 40 km/t
- 50 km/t
- 60 km/t
- 70 km/t
- 80 km/t
- 90 km/t
- 100 km/t
- 110 km/t



Revisjon	Revisjonen gjelder	Utarb	Kontr	Godkjent	Rev. dato
Rev 1	Endrede skjermplønsninger	SV	HB	AF	10.02.2020
Rev 0	Utkast støysonekart	SV	HB	AF	23.01.2020
NYE VEIER AS		Tegningsdato		10.02.2020	
E6 Storhove - Øyer		Bestiller		HM	
Reguleringsplan med KU		Produisert for		Nye Veier AS	
Veitrafikkstøy Alt. 0, ÅDT 2040.		Produisert av		Asplan Viak AS	
Beregnet støynivåer Lden 1.5 meter over terreng, oppløsning 10 x 10 meter.		Prosjektfasenummer			
Oppløsning rutenett: 500 x 500 m.		Arkivnummer			
Utarbeidet av		Kontrollert av	Godkjent av	Konsulentarkiv	
SV	HB	AF	618455-14		
Tegningsnr. / Revisjon		Målestokk A3		1:6000	
				X106 1	

Ensby



Støynivå:

- > 55 dB Lden
- > 60 dB Lden
- > 65 dB Lden
- > 70 dB Lden

Bygningsinndeling:

- Bolig
- Fritidsbolig
- Undervisning
- Helse
- Annen bebyggelse

Objekter:

- Topp ny voll
- Ny støyskjerm
- Eksisterende støyskjerm
- Fjellskjæring

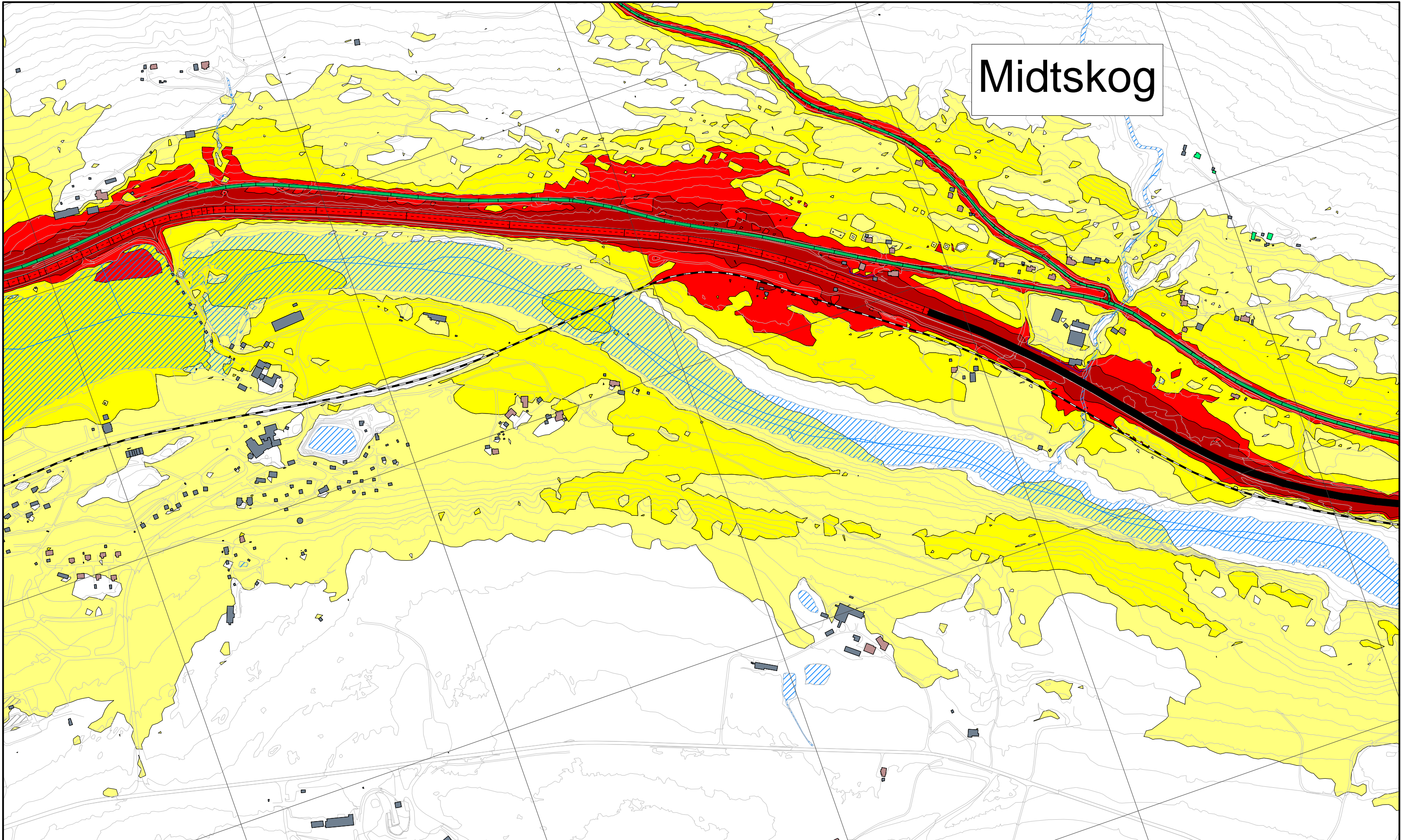
Fartsgrense:

- 30 km/t
- 40 km/t
- 50 km/t
- 60 km/t
- 70 km/t
- 80 km/t
- 90 km/t
- 100 km/t
- 110 km/t



Revisjon	Revisjonen gjelder	Utarb	Kontr	Godkjent	Rev. dato
Rev 1	Endrede skjerm-løsninger	SV	HB	AF	10.02.2020
Rev 0	Utkast støysonekart	SV	HB	AF	23.01.2020
NYE VEIER AS		Tegningsdato		10.02.2020	
E6 Storhove - Øyer		Bestiller		HM	
Reguleringsplan med KU		Produsert for		Nye Veier AS	
Veitrafikkstøy Alt. 0, ÅDT 2040.		Produsert av		Asplan Viak AS	
Beregnet støysoner Lden 1.5 meter over terreng, oppløsning 10 x 10 meter.		Prosjektfasenummer			
Oppløsning rutenett: 500 x 500 m.		Arkivnummer			
Utarbeidet av		Kontrollert av	Godkjent av	Konsulentarkiv	
SV	HB	AF	618455-14		
Tegningsnr. / Revisjon		Målestokk A3		1:6000	
X107		1			

Midtskog

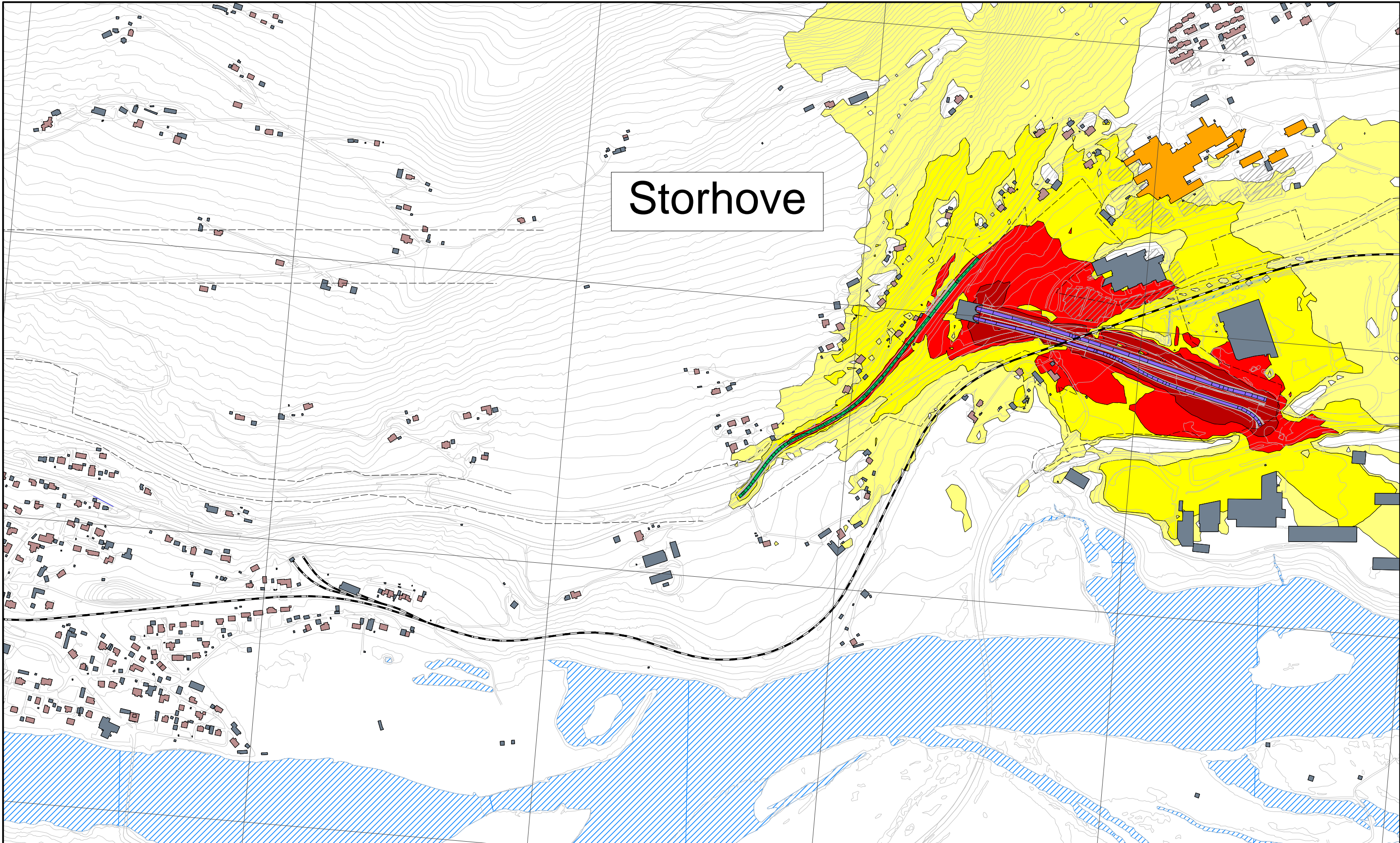


Støynivå:	Bygningsinndeling:	Objekter:	Fartsgrense:
 > 55 dB Lden	 Bolig	 Topp ny voll	 30 km/t
 > 60 dB Lden	 Fritidsbolig	 Ny støyskjerm	 40 km/t
 > 65 dB Lden	 Undervisning	 Eksisterende støyskjerm	 50 km/t
 > 70 dB Lden	 Helse	 Fjellskjæring	 60 km/t
	 Annen bebyggelse		 70 km/t
			 80 km/t
			 90 km/t
			 100 km/t
			 110 km/t



Revisjon	Revisjonen gjelder	Utarb	Kontr	Godkjent	Rev. dato
Rev 1	Endrede skjermmålinger	SV	HB	AF	10.02.2020
Rev 0	Utkast støysonekart	SV	HB	AF	23.01.2020
NYE VEIER AS		Tegningsdato		10.02.2020	
E6 Storhove - Øyer		Bestiller		HM	
Reguleringsplan med KU		Produsert for		Nye Veier AS	
Veitrafikkstøy Alt. 0, ÅDT 2040.		Produsert av		Asplan Viak AS	
Beregnet støysoner Lden 1.5 meter over terreng, oppløsning 10 x 10 meter.		Prosjektfasennummer			
Oppløsning rutenett: 500 x 500 m.		Arkivnummer			
Utarbeidet av		Kontrollert av	Godkjent av	Konsulentarkiv	
SV	HB	AF	618455-14	Tegningsnr. / Revisjon	X108 1

Storhove

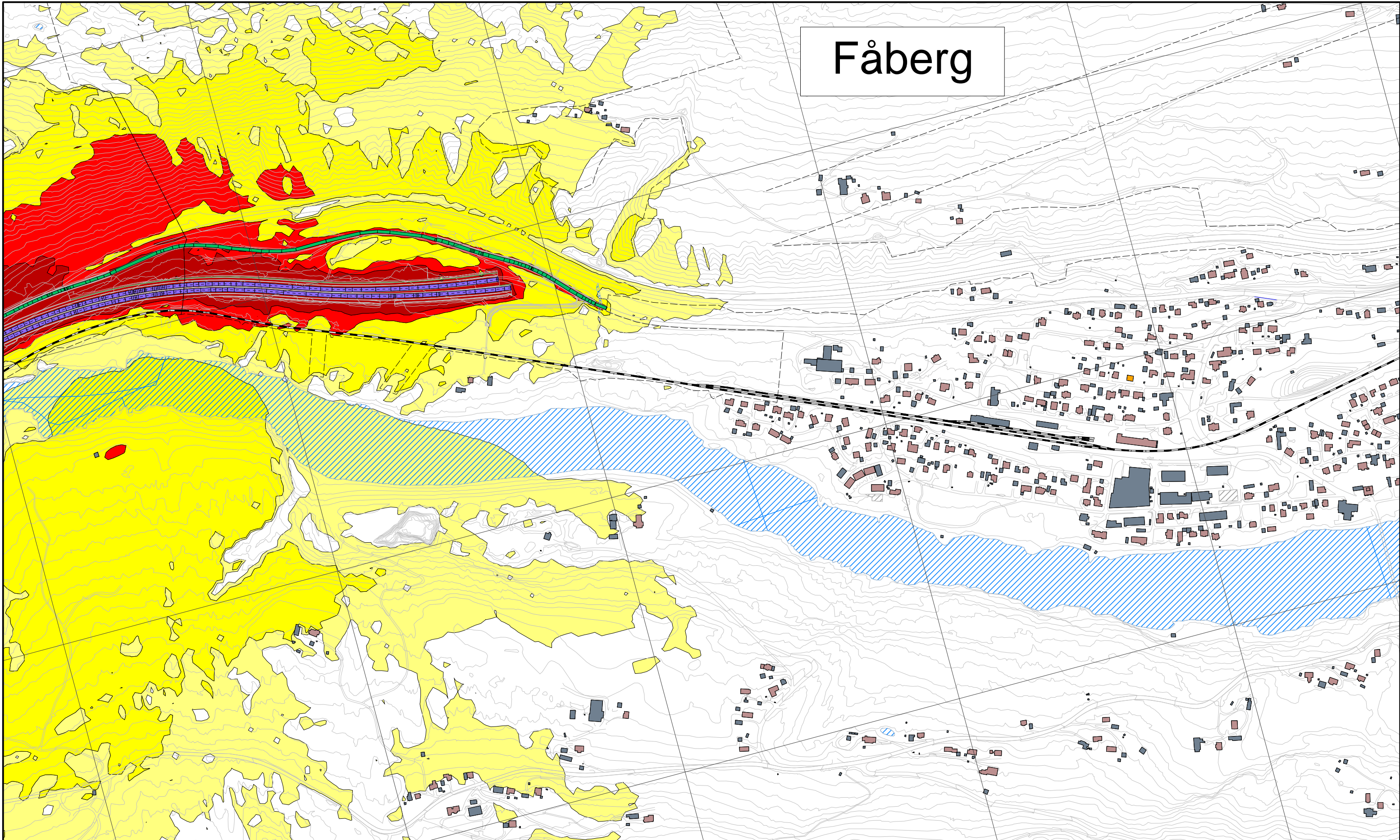


Støynivå:	Bygningsinndeling:	Objekter:	Fartsgrense:
<ul style="list-style-type: none"> > 55 dB Lden > 60 dB Lden > 65 dB Lden > 70 dB Lden 	<ul style="list-style-type: none"> Bolig Fritidsbolig Undervisning Helse Annen bebyggelse 	<ul style="list-style-type: none"> Topp ny voll Ny støyskjerm Eksisterende støyskjerm Fjellskjæring 	<ul style="list-style-type: none"> 30 km/t 40 km/t 50 km/t 60 km/t 70 km/t 80 km/t 90 km/t 100 km/t 110 km/t



Revisjon	Revisjonen gjelder		Utarb	Kontr	Godkjent	Rev. dato
Rev 1	Endrede skjerm-løsninger		SV	HB	AF	10.02.2020
Rev 0	Utkast støysonekart		SV	HB	AF	23.01.2020
NYE VEIER AS			Tegningsdato		10.02.2020	
E6 Storhove - Øyer			Bestiller		HM	
Reguleringsplan med KU			Produisert for		Nye Veier AS	
Veitrafikkstøy Alt. C0, ADT 2040.			Produisert av		Asplan Viak AS	
Beregnet støysoner Lden 1.5 meter over terreng, oppløsning 10 x 10 meter.			Prosjektfasenummer			
Oppløsning rutenett: 500 x 500 m.			Arkivnummer			
			Målestokk A3		1:6000	
Utarbeidet av	Kontrollert av	Godkjent av	Konsulentarkiv		Tegningsnr. / Revisjon	
SV	HB	AF	618455-14		X205 1	

Fåberg



Støynivå:

- > 55 dB Lden
- > 60 dB Lden
- > 65 dB Lden
- > 70 dB Lden

Bygningsinndeling:

- Bolig
- Fritidsbolig
- Undervisning
- Helse
- Annen bebyggelse

Objekter:

- Topp ny voll
- Ny støyskjerm
- Eksisterende støyskjerm
- Fjellskjæring

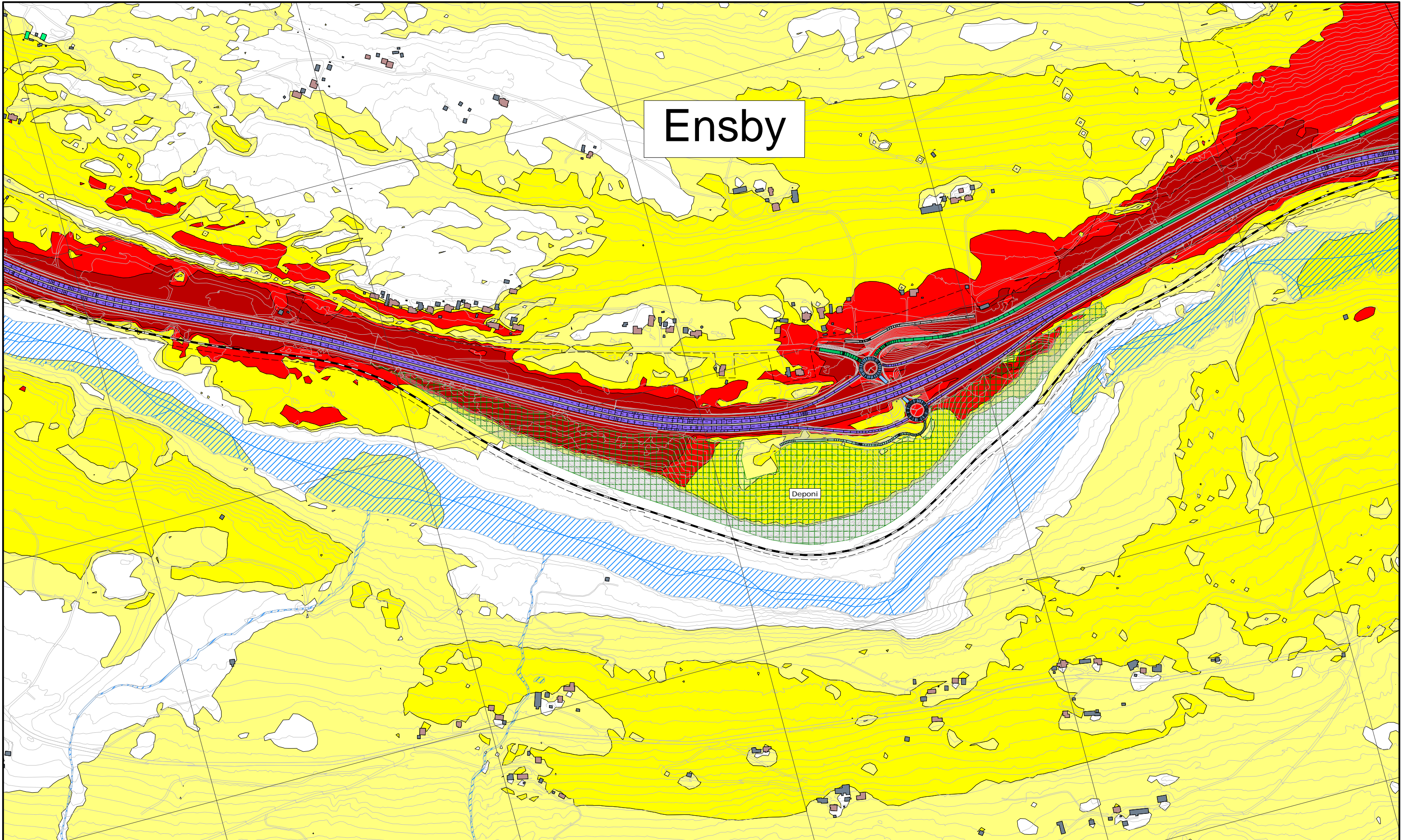
Fartsgrense:

- 30 km/t
- 40 km/t
- 50 km/t
- 60 km/t
- 70 km/t
- 80 km/t
- 90 km/t
- 100 km/t
- 110 km/t



Revisjon	Revisjonen gjelder	Utarb	Kontr	Godkjent	Rev. dato
Rev 1	Endrede skjermplønsninger	SV	HB	AF	10.02.2020
Rev 0	Utkast støysonekart	SV	HB	AF	23.01.2020
NYE VEIER AS		Tegningsdato		10.02.2020	
E6 Storhove - Øyer		Bestiller		HM	
Reguleringsplan med KU		Produsert for		Nye Veier AS	
Veitrafikkstøy Alt. C0, ADT 2040.		Produsert av		Asplan Viak AS	
Beregnet støysoner Lden 1.5 meter over terreng, oppløsning 10 x 10 meter.		Prosjektfasenummer			
Oppløsning rutenett: 500 x 500 m.		Arkivnummer			
		Målestokk A3		1:6000	
Utarbeidet av	Kontrollert av	Godkjent av	Konsulentarkiv	Tegningsnr. / Revisjon	
SV	HB	AF	618455-14	X206 1	

Ensby

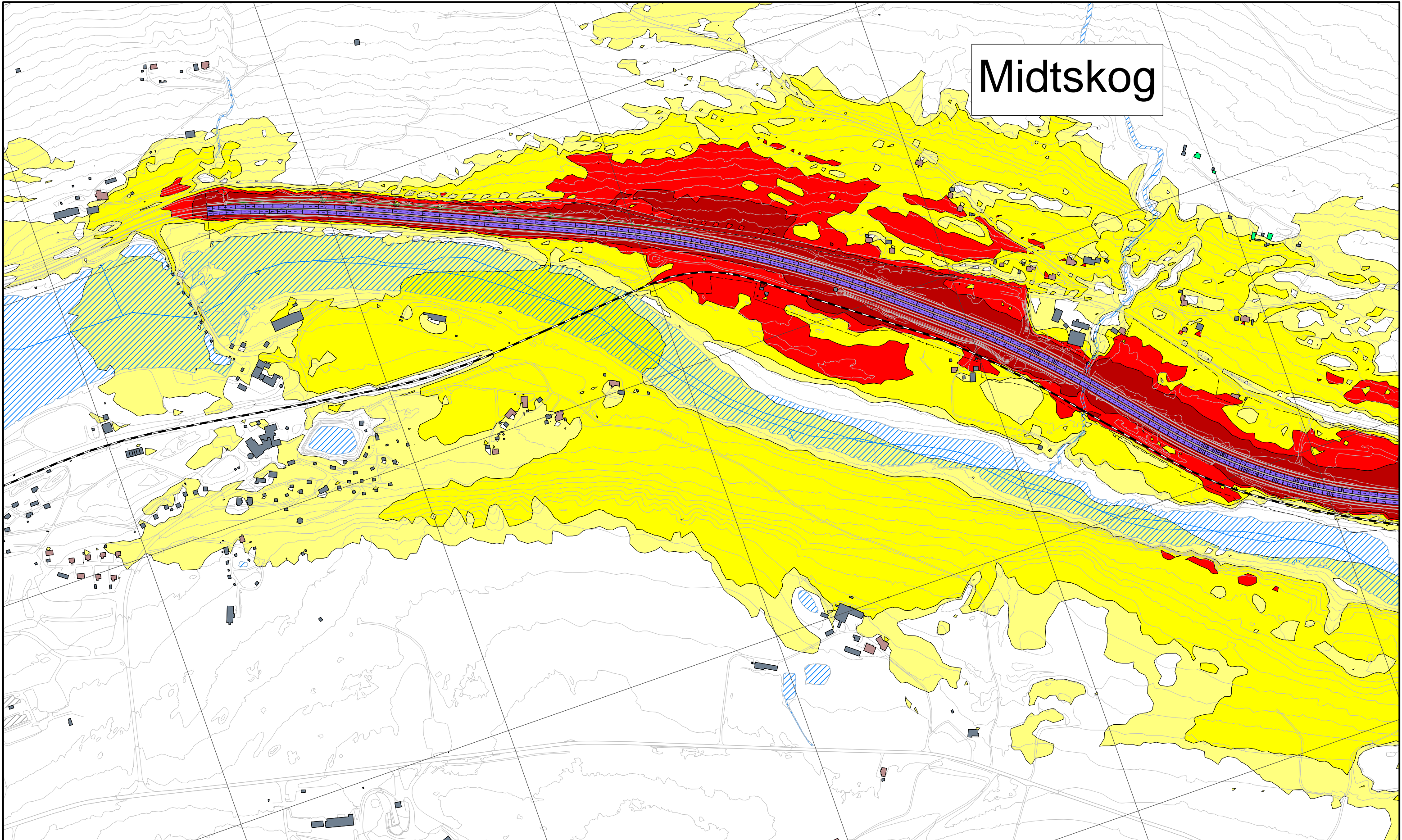


Støynivå:	Bygningsinndeling:	Objekter:	Fartsgrense:
<ul style="list-style-type: none"> > 55 dB Lden > 60 dB Lden > 65 dB Lden > 70 dB Lden 	<ul style="list-style-type: none"> Bolig Fritidsbolig Undervisning Helse Annen bebyggelse 	<ul style="list-style-type: none"> Topp ny voll Ny støyskjerm Eksisterende støyskjerm Fjellskjæring 	<ul style="list-style-type: none"> 30 km/t 40 km/t 50 km/t 60 km/t 70 km/t 80 km/t 90 km/t 100 km/t 110 km/t



Revisjon	Revisjonen gjelder			Utarb	Kontr	Godkjent	Rev. dato
Rev 1	Endrede skjermmålinger			SV	HB	AF	10.02.2020
Rev 0	Utkast støysonekart			SV	HB	AF	23.01.2020
NYE VEIER AS				Tegningsdato		10.02.2020	
E6 Storhove - Øyer				Bestiller		HM	
Reguleringsplan med KU				Produsert for		Nye Veier AS	
Veitrafikkstøy Alt. C0, ÅDT 2040.				Produsert av		Asplan Viak AS	
Beregnet støysoner Lden 1.5 meter over terreng, oppløsning 10 x 10 meter.				Prosjektfasennummer			
Oppløsning rutenett: 500 x 500 m.				Arkivnummer			
				Målestokk A3		1:6000	
Utarbeidet av	Kontrollert av	Godkjent av	Konsulentarkiv	Tegningsnr. / Revisjon		X207 1	
SV	HB	AF	618455-14				

Midtskog

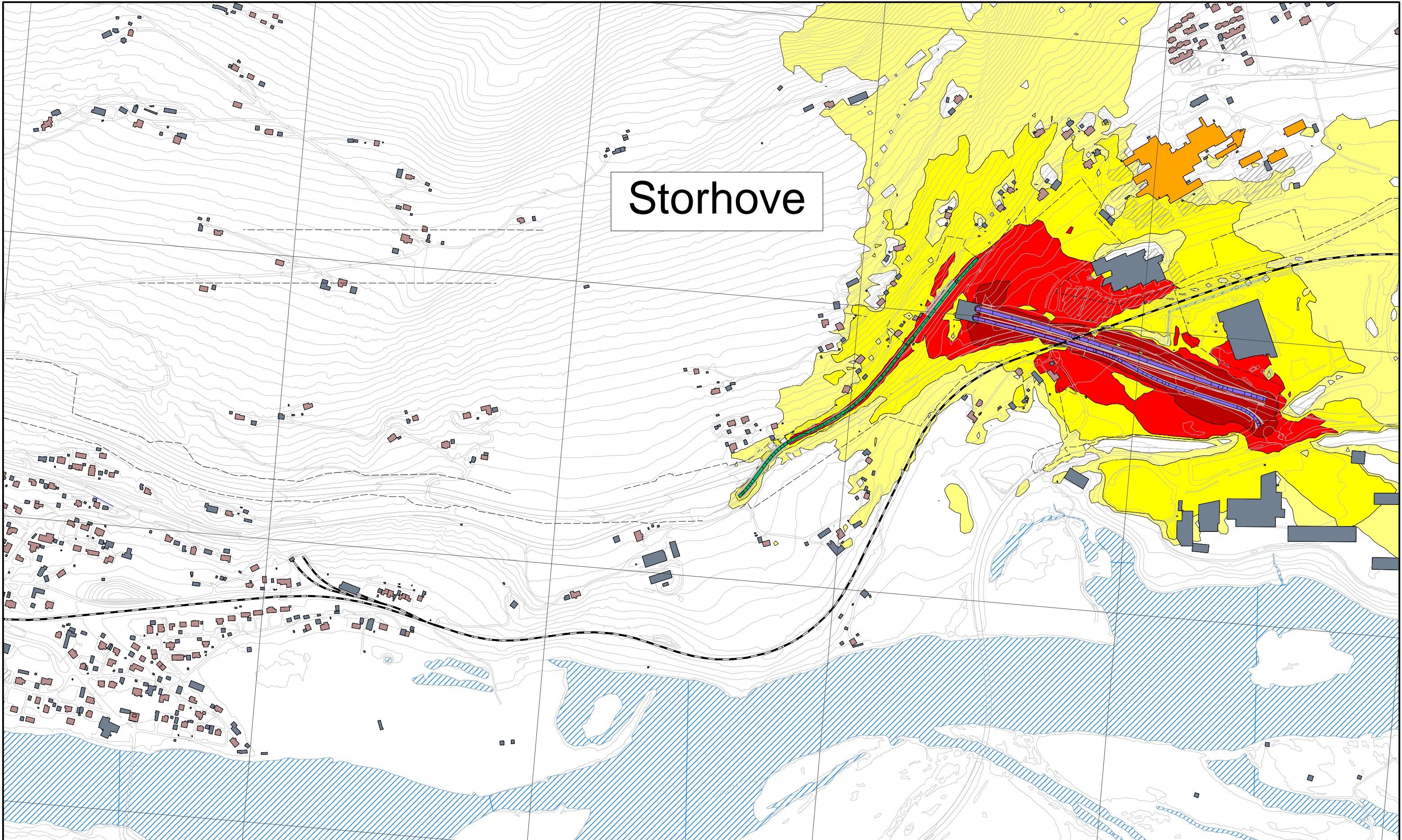


Støynivå:	Bygningsinndeling:	Objekter:	Fartsgrense:
> 55 dB Lden	Bolig	Topp ny voll	30 km/t
> 60 dB Lden	Fritidsbolig	Ny støyskjerm	40 km/t
> 65 dB Lden	Undervisning	Eksisterende støyskjerm	50 km/t
> 70 dB Lden	Helse	Fjellskjæring	60 km/t
	Annen bebyggelse		70 km/t
			80 km/t
			90 km/t
			100 km/t
			110 km/t



Revisjon	Revisjonen gjelder	Utarb	Kontr	Godkjent	Rev. dato
Rev 1	Endrede skjermmålinger	SV	HB	AF	10.02.2020
Rev 0	Utkast støysonekart	SV	HB	AF	23.01.2020
NYE VEIER AS		Tegningsdato		10.02.2020	
E6 Storhove - Øyer		Bestiller		HM	
Reguleringsplan med KU		Produisert for		Nye Veier AS	
Veitrafikkstøy Alt. C0, ADT 2040.		Produisert av		Asplan Viak AS	
Beregnet støysoner Lden 1.5 meter over terreng, oppløsning 10 x 10 meter.		Prosjektfasennummer			
Oppløsning rutenett: 500 x 500 m.		Arkivnummer			
Utarbeidet av		Kontrollert av	Godkjent av	Konsulentarkiv	
SV	HB	AF	618455-14	Tegningsnr. / Revisjon	X208 1

Storhove



Støynivå:

- > 55 dB Lden
- > 60 dB Lden
- > 65 dB Lden
- > 70 dB Lden

Bygningsinndeling:

- Bolig
- Fritidsbolig
- Undervisning
- Helse
- Annen bebyggelse

Objekter:

- Topp ny voll
- Ny støyskjerm
- Eksisterende støyskjerm
- Fjellskjæring

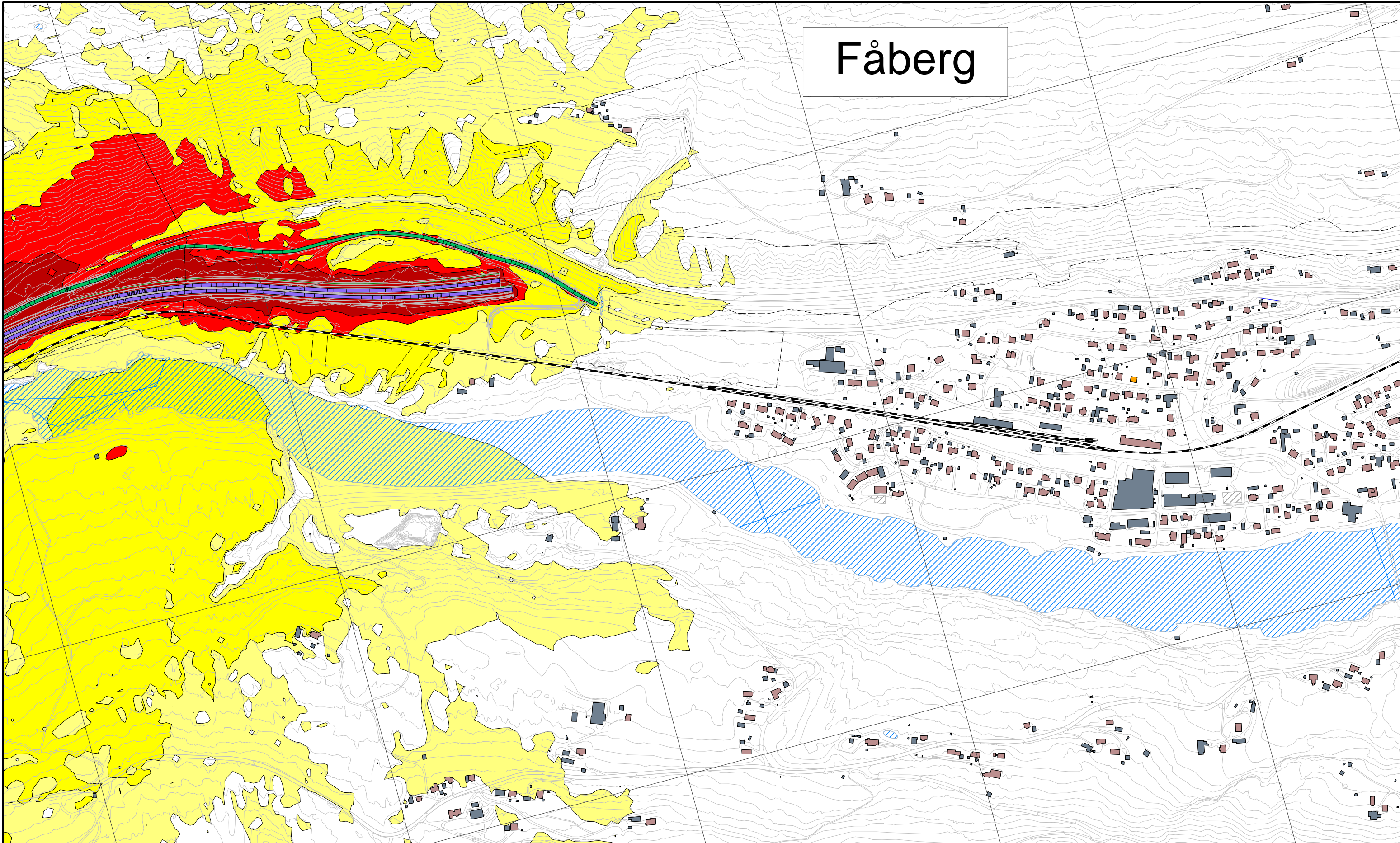
Fartsgrense:

- 30 km/t
- 40 km/t
- 50 km/t
- 60 km/t
- 70 km/t
- 80 km/t
- 90 km/t
- 100 km/t
- 110 km/t



Revisjon	Revisjonen gjelder	Utarb	Kontr	Godkjent	Rev. dato
Rev 1	Endrede skjerm-løsninger	SV	HB	AF	10.02.2020
Rev 0	Utkast støysonekart	SV	HB	AF	23.01.2020
NYE VEIER AS		Tegningsdato		10.02.2020	
E6 Storhove - Øyer		Bestiller		HM	
Reguleringsplan med KU		Produisert for		Nye Veier AS	
Veitrafikkstøy Alt. C1, ADT 2040.		Produisert av		Asplan Viak AS	
Beregnet støysoner Lden 1.5 meter over terreng, oppløsning 10 x 10 meter.		Prosjektfasenummer			
Oppløsning rutenett: 500 x 500 m.		Arkivnummer			
Utarbeidet av		Kontrollert av	Godkjent av	Konsulentarkiv	Målestokk A3
SV	HB	AF	618455-14	Tegningsnr. / Revisjon	1:6000
				X305	1

Fåberg



Støynivå:

- > 55 dB Lden
- > 60 dB Lden
- > 65 dB Lden
- > 70 dB Lden

Bygningsinndeling:

- Bolig
- Fritidsbolig
- Undervisning
- Helse
- Annen bebyggelse

Objekter:

- Topp ny voll
- Ny støyskjerm
- Eksisterende støyskjerm
- Fjellskjæring

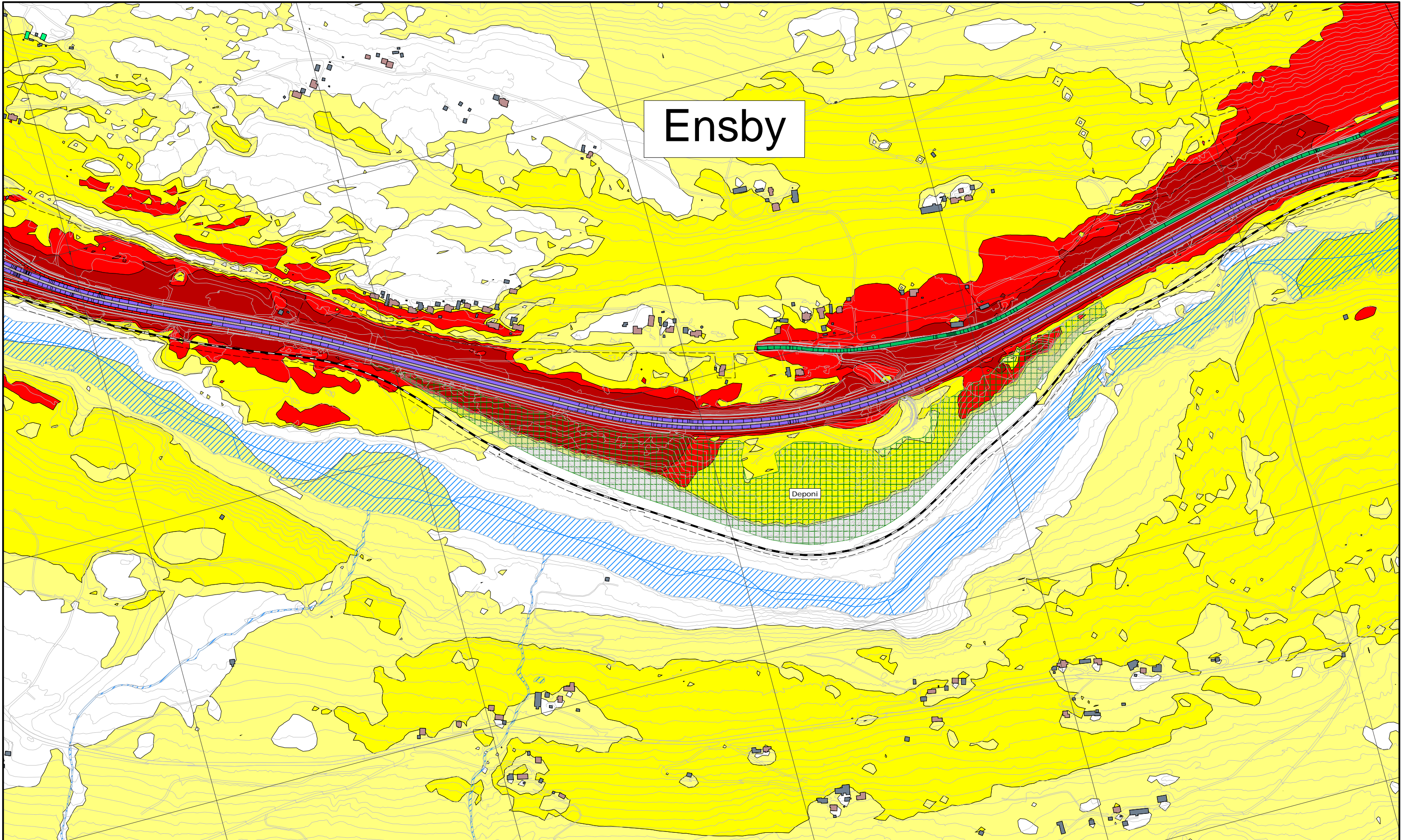
Fartsgrense:

- 30 km/t
- 40 km/t
- 50 km/t
- 60 km/t
- 70 km/t
- 80 km/t
- 90 km/t
- 100 km/t
- 110 km/t



Revisjon	Revisjonen gjelder	Utarb	Kontr	Godkjent	Rev. dato
Rev 1	Endrede skjermpløsnings	SV	HB	AF	10.02.2020
Rev 0	Utkast støysonekart	SV	HB	AF	23.01.2020
NYE VEIER AS		Tegningsdato		10.02.2020	
E6 Storhove - Øyer		Bestiller		HM	
Reguleringsplan med KU		Produsert for		Nye Veier AS	
Veitrafikkstøy Alt. C1, ADT 2040.		Produsert av		Asplan Viak AS	
Beregnet støysoner Lden 1.5 meter over terreng, oppløsning 10 x 10 meter.		Prosjektfasennummer			
Oppløsning rutenett: 500 x 500 m.		Arkivnummer			
		Målestokk A3		1:6000	
Utarbeidet av	Kontrollert av	Godkjent av	Konsulentarkiv	Tegningsnr. / Revisjon	
SV	HB	AF	618455-14	X306 1	

Ensbby

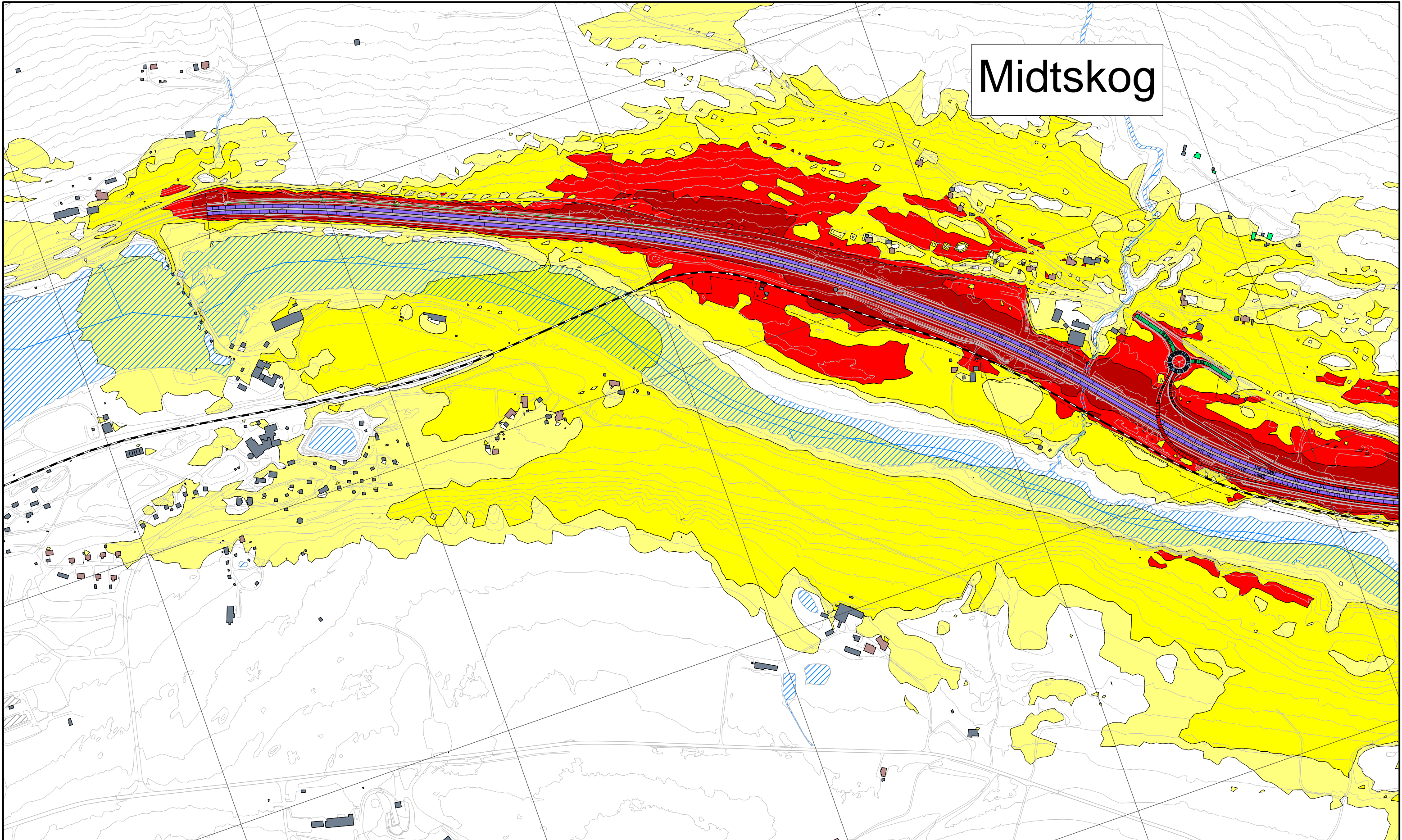


Støynivå:	Bygningsinndeling:	Objekter:	Fartsgrense:
<ul style="list-style-type: none"> > 55 dB Lden > 60 dB Lden > 65 dB Lden > 70 dB Lden 	<ul style="list-style-type: none"> Bolig Fritidsbolig Undervisning Helse Annen bebyggelse 	<ul style="list-style-type: none"> Topp ny voll Ny støyskjerm Eksisterende støyskjerm Fjellskjæring 	<ul style="list-style-type: none"> 30 km/t 40 km/t 50 km/t 60 km/t 70 km/t 80 km/t 90 km/t 100 km/t 110 km/t



Revisjon	Revisjonen gjelder			Utb	Kontr	Godkjent	Rev. dato
Rev 1	Endrede skjermlesninger			SV	HB	AF	10.02.2020
Rev 0	Utkast støysonekart			SV	HB	AF	23.01.2020
NYE VEIER AS				Tegningsdato		10.02.2020	
E6 Storhove - Øyer				Bestiller		HM	
Reguleringsplan med KU				Produsert for		Nye Veier AS	
Veitrafikkstøy Alt. C1, ÅDT 2040.				Produsert av		Asplan Viak AS	
Beregnet støysoner Lden 1.5 meter over terreng, oppløsning 10 x 10 meter.				Prosjektfasennummer			
Oppløsning rutenett: 500 x 500 m.				Arkivnummer			
				Målestokk A3		1:6000	
Utarbeidet av	Kontrollert av	Godkjent av	Konsulentarkiv	Tegningsnr. / Revisjon		X307 1	
SV	HB	AF	618455-14				

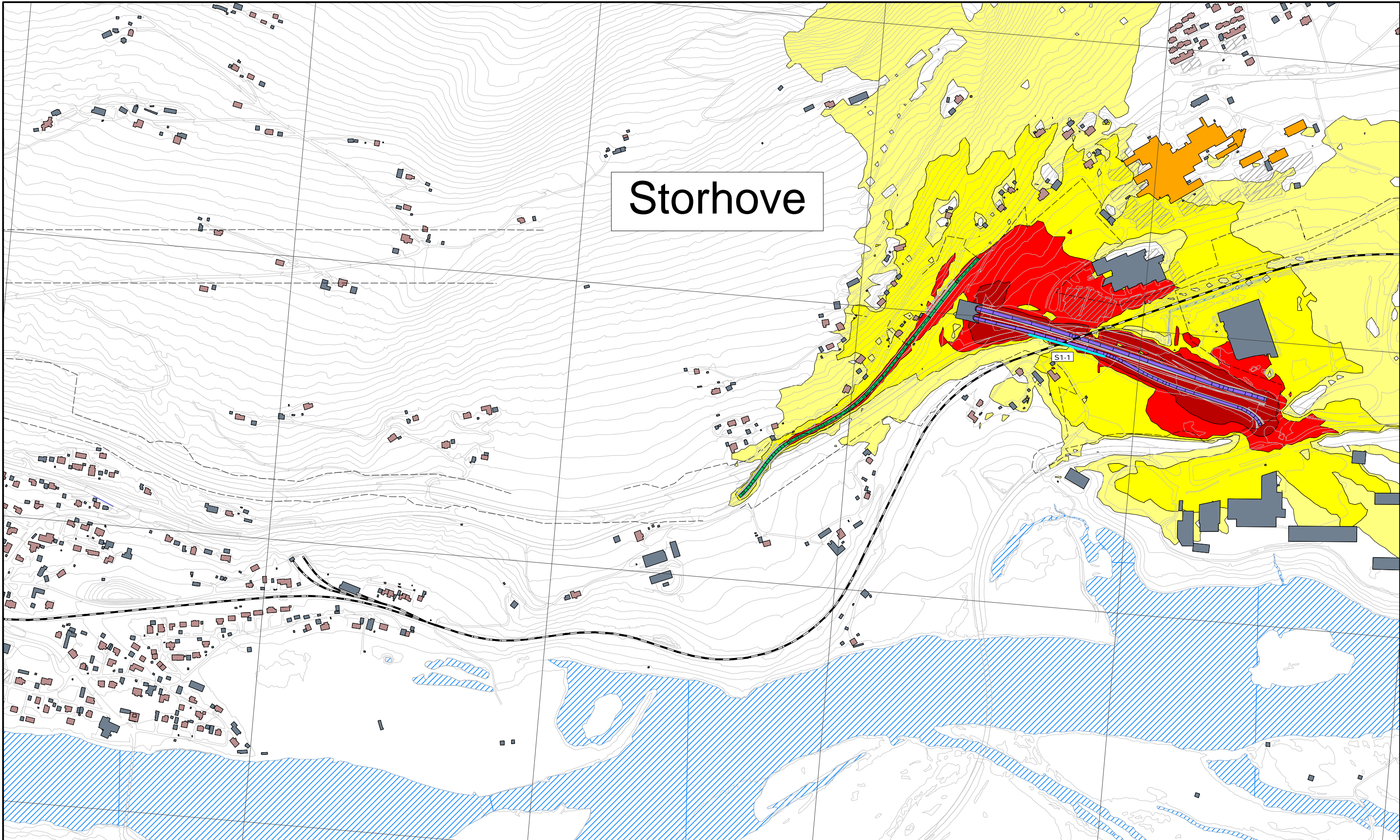
Midtskog



Støynivå:	Bygningsinndeling:	Objekter:	Fartsgrense:
<ul style="list-style-type: none"> > 55 dB Lden > 60 dB Lden > 65 dB Lden > 70 dB Lden 	<ul style="list-style-type: none"> Bolig Fritidsbolig Undervisning Helse Annen bebyggelse 	<ul style="list-style-type: none"> Topp ny voll Ny støyskjerm Eksisterende støyskjerm Fjellskjæring 	<ul style="list-style-type: none"> 30 km/t 40 km/t 50 km/t 60 km/t 70 km/t 80 km/t 90 km/t 100 km/t 110 km/t

Revisjon	Revisjonen gjelder			Utarb	Kontr	Godkjent	Rev. dato
Rev 1	Endrede skjermmålinger			SV	HB	AF	10.02.2020
Rev 0	Utkast støysonekart			SV	HB	AF	23.01.2020
NYE VEIER AS				Tegningsdato		10.02.2020	
E6 Storhove - Øyer				Bestiller		HM	
Reguleringsplan med KU				Produsert for		Nye Veier AS	
Veitrafikkstøy Alt. C1, ADT 2040.				Produsert av		Asplan Viak AS	
Beregnet støysoner Lden 1.5 meter over terreng, oppløsning 10 x 10 meter.				Prosjektfasenummer			
Oppløsning rutenett: 500 x 500 m.				Arkivnummer			
				Målestokk A3		1:6000	
Utarbeidet av	Kontrollert av	Godkjent av	Konsulentarkiv	Tegningsnr. / Revisjon		X308 1	
SV	HB	AF	618455-14				

Storhove

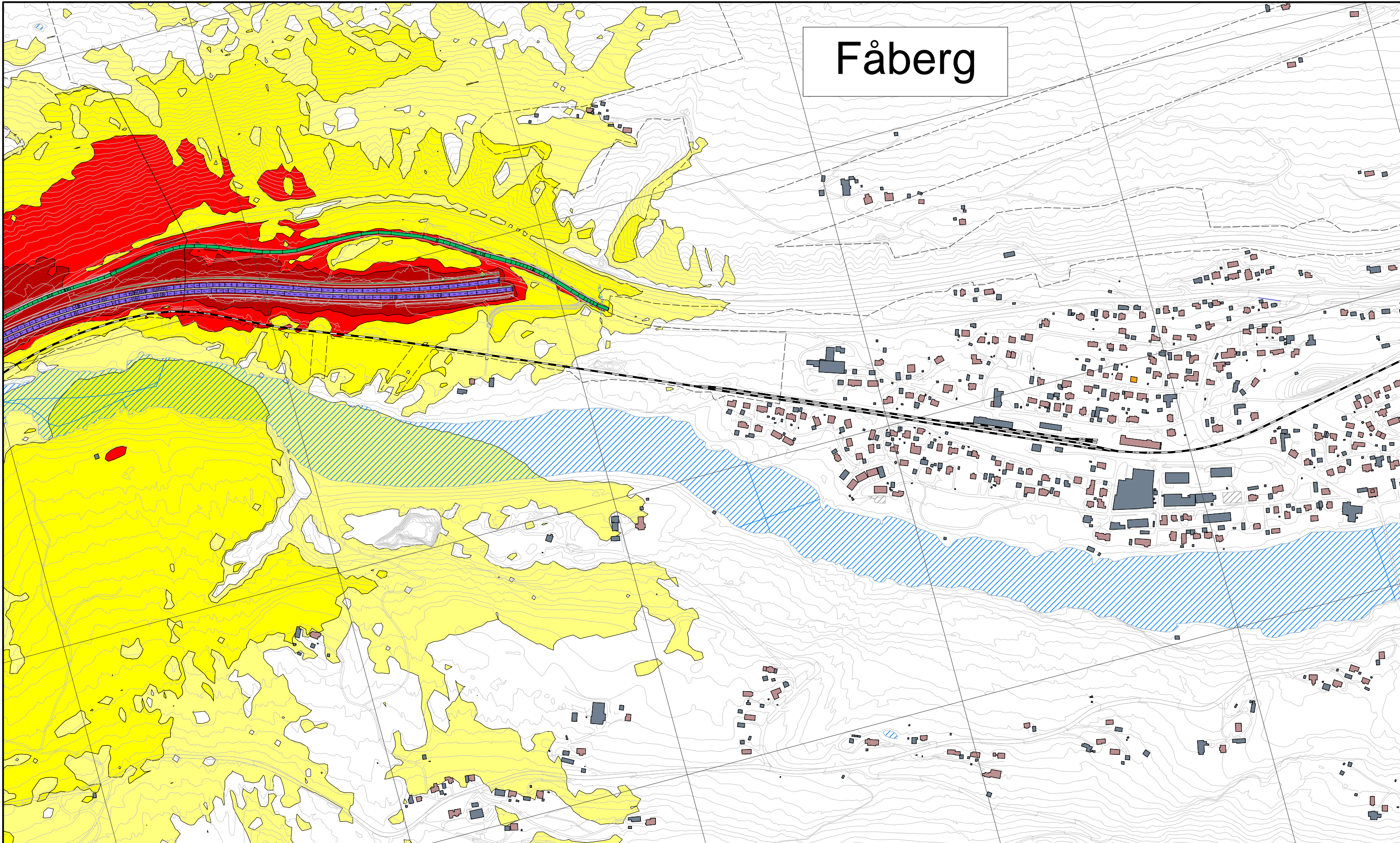


Støynivå:	Bygningsinndeling:	Objekter:	Fartsgrense:
 > 55 dB Lden	 Bolig	 Topp ny voll	 30 km/t
 > 60 dB Lden	 Fritidsbolig	 Ny støyskjerm	 40 km/t
 > 65 dB Lden	 Undervisning	 Eksisterende støyskjerm	 50 km/t
 > 70 dB Lden	 Helse	 Fjellskjæring	 60 km/t
	 Annen bebyggelse		 70 km/t
			 80 km/t
			 90 km/t
			 100 km/t
			 110 km/t



Revisjon	Revisjonen gjelder		Utarb	Kontr	Godkjent	Rev. dato
Rev 1	Endrede skjerm-løsninger		SV	HB	AF	10.02.2020
Rev 0	Utkast støysonekart		SV	HB	AF	23.01.2020
NYE VEIER AS			Tegningsdato		10.02.2020	
E6 Storhove - Øyer			Bestiller		HM	
Reguleringsplan med KU			Produisert for		Nye Veier AS	
Veitrafikkstøyt Alt. C0 (Inkludert nye støyskjermer), ÅDT 2040.			Produisert av		Asplan Viak AS	
Beregnet støysoner Lden 1.5 meter over terreng, oppløsning 10 x 10 meter.			Prosjektfasenummer			
Oppløsning rutenett: 500 x 500 m.			Arkivnummer			
			Målestokk A3		1:6000	
Utarbeidet av	Kontrollert av	Godkjent av	Konsulentarkiv	Tegningsnr. / Revisjon		
SV	HB	AF	618455-14	X405		1

Fåberg



Støynivå:

- > 55 dB Lden
- > 60 dB Lden
- > 65 dB Lden
- > 70 dB Lden

Bygningsinndeling:

- Bolig
- Fritidsbolig
- Undervisning
- Helse
- Annen bebyggelse

Objekter:

- Topp ny voll
- Ny støyskjerm
- Eksisterende støyskjerm
- Fjellskjæring

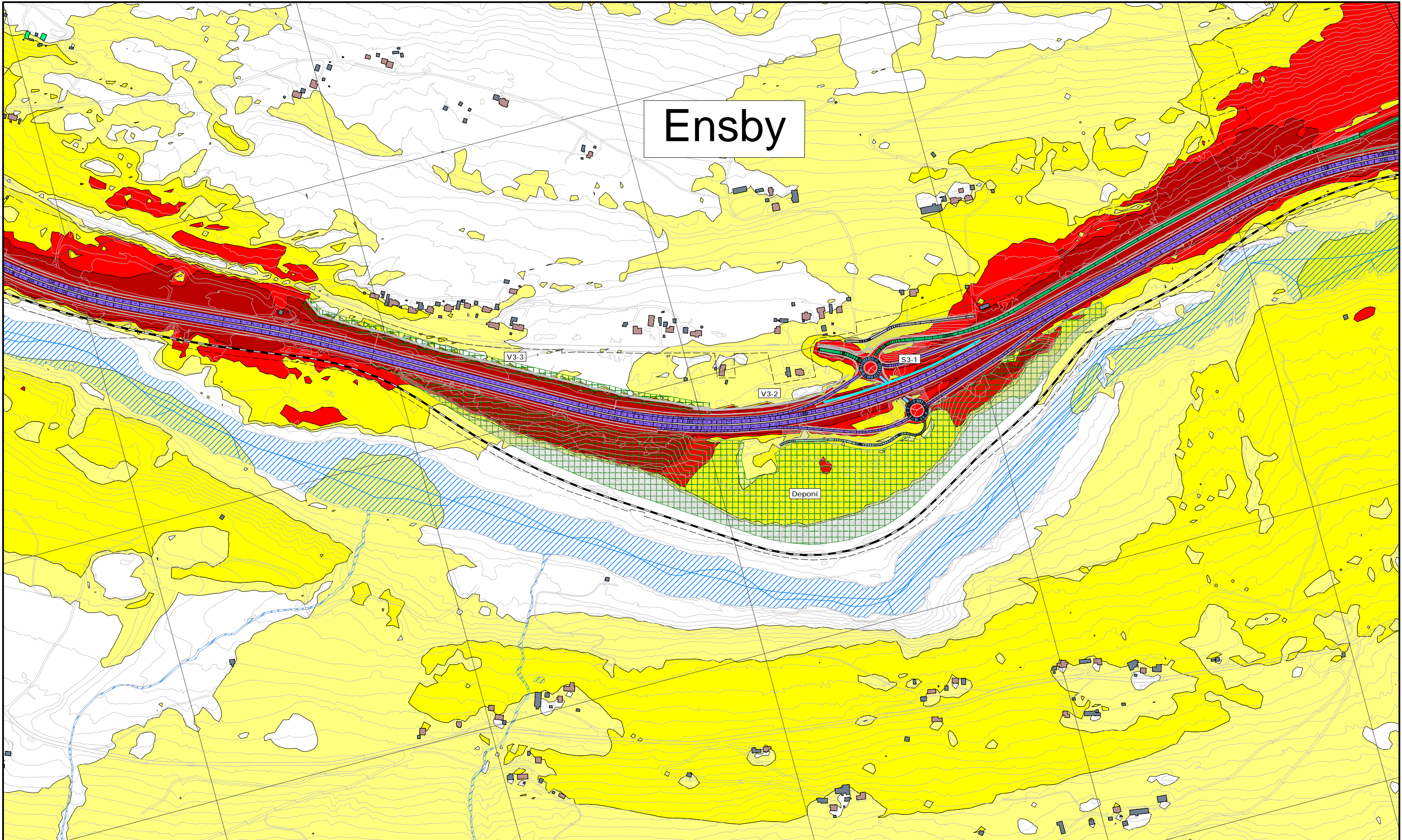
Fartsgrense:

- 30 km/t
- 40 km/t
- 50 km/t
- 60 km/t
- 70 km/t
- 80 km/t
- 90 km/t
- 100 km/t
- 110 km/t



Revisjon	Revisjonen gjelder	Utarb	Kontr	Godkjent	Rev. dato
Rev 1	Endrede skjermpløsnings	SV	HB	AF	10.02.2020
Rev 0	Utkast støysonekart	SV	HB	AF	23.01.2020
NYE VEIER AS		Tegningsdato		10.02.2020	
E6 Storhove - Øyer		Bestiller		HM	
Reguleringsplan med KU		Produsert for		Nye Veier AS	
Veitrafikkstøy Alt. C0 (Inkludert nye støyskjermer), ÅDT 2040.		Produsert av		Asplan Viak AS	
Beregnet støysoner Lden 1.5 meter over terreng, oppløsning 10 x 10 meter.		Prosjektfasennummer			
Oppløsning rutenett: 500 x 500 m.		Arkivnummer			
		Målestokk A3		1:6000	
Utarbeidet av	Kontrollert av	Godkjent av	Konsulentarkiv	Tegningsnr. / Revisjon	
SV	HB	AF	618455-14	X406 1	

Ensby

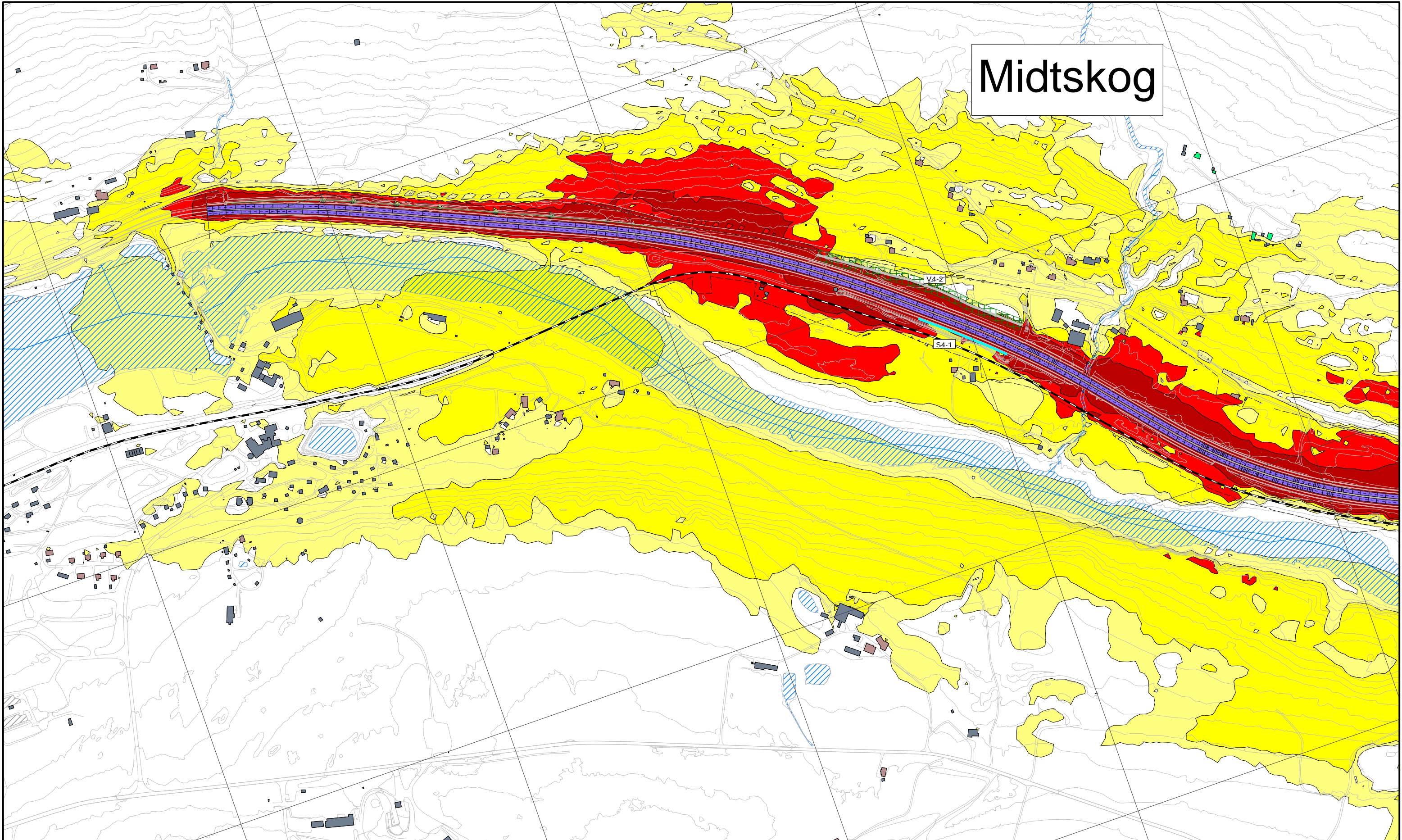


Støynivå:	Bygningsinndeling:	Objekter:	Fartsgrense:
> 55 dB Lden	Bolig	Topp ny voll	30 km/t
> 60 dB Lden	Fritidsbolig	Ny støyskjerm	40 km/t
> 65 dB Lden	Undervisning	Eksisterende støyskjerm	50 km/t
> 70 dB Lden	Helse	Fjellskjæring	60 km/t
	Annen bebyggelse		70 km/t
			80 km/t
			90 km/t
			100 km/t
			110 km/t



Revisjon	Revisjonen gjelder	Utarb	Kontr	Godkjent	Rev. dato
Rev 1	Endrede skjermplønsninger	SV	HB	AF	10.02.2020
Rev 0	Utkast støysonekart	SV	HB	AF	23.01.2020
NYE VEIER AS		Tegningsdato		10.02.2020	
E6 Storhove - Øyer		Bestiller		HM	
Reguleringsplan med KU		Produsert for		Nye Veier AS	
Veitrafikkstøy Alt. C0 (Inkludert nye støyskjermer), ÅDT 2040.		Produsert av		Asplan Viak AS	
Beregnet støysoner Lden 1.5 meter over terreng, oppløsning 10 x 10 meter.		Prosjektfasenummer			
Oppløsning rutenett: 500 x 500 m.		Arkivnummer			
		Målestokk A3		1:6000	
Utarbeidet av	Kontrollert av	Godkjent av	Konsulentarkiv	Tegningsnr. / Revisjon	
SV	HB	AF	618455-14	X407 1	

Midtskog

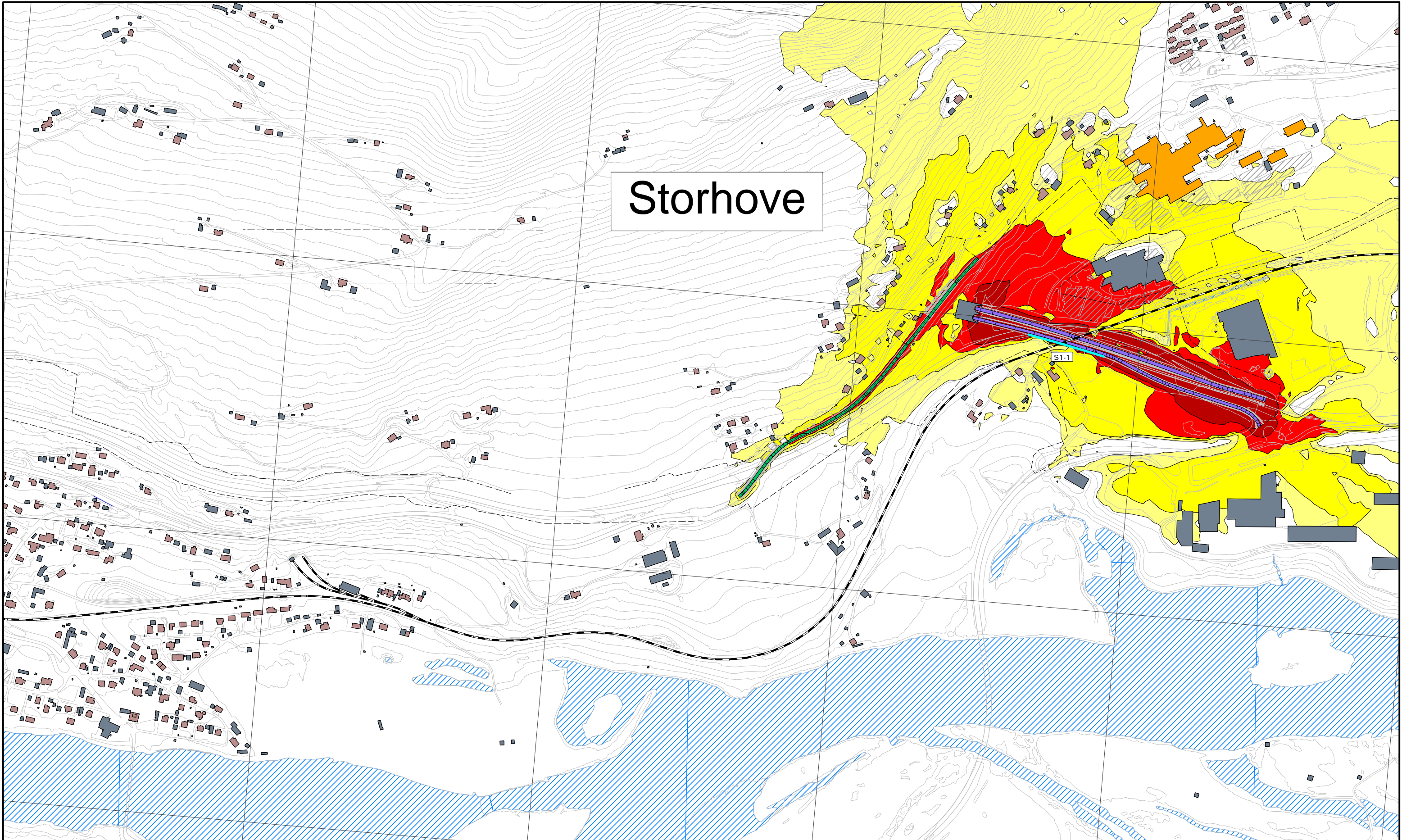


Støynivå:	Bygningsinndeling:	Objekter:	Fartsgrense:
> 55 dB Lden	Bolig	Topp ny voll	30 km/t
> 60 dB Lden	Fritidsbolig	Ny støyskjerm	40 km/t
> 65 dB Lden	Undervisning	Eksisterende støyskjerm	50 km/t
> 70 dB Lden	Helse	Fjellskjæring	60 km/t
	Annen bebyggelse		70 km/t
			80 km/t
			90 km/t
			100 km/t
			110 km/t



Revisjon	Revisjonen gjelder	Utarb	Kontr	Godkjent	Rev. dato
Rev 1	Endrede skjermmålinger	SV	HB	AF	10.02.2020
Rev 0	Utkast støysonekart	SV	HB	AF	23.01.2020
NYE VEIER AS		Tegningsdato		10.02.2020	
E6 Storhove - Øyer		Bestiller		HM	
Reguleringsplan med KU		Produisert for		Nye Veier AS	
Veitrafikkstøy Alt. C0 (Inkludert nye støyskjermer), ÅDT 2040.		Produisert av		Asplan Viak AS	
Beregnet støysoner Lden 1.5 meter over terreng, oppløsning 10 x 10 meter.		Prosjektfasennummer			
Oppløsning rutenett: 500 x 500 m.		Arkivnummer			
Utarbeidet av		Kontrollert av	Godkjent av	Konsulentarkiv	
SV	HB	AF	618455-14	Tegningsnr. / Revisjon	X408 1

Storhove

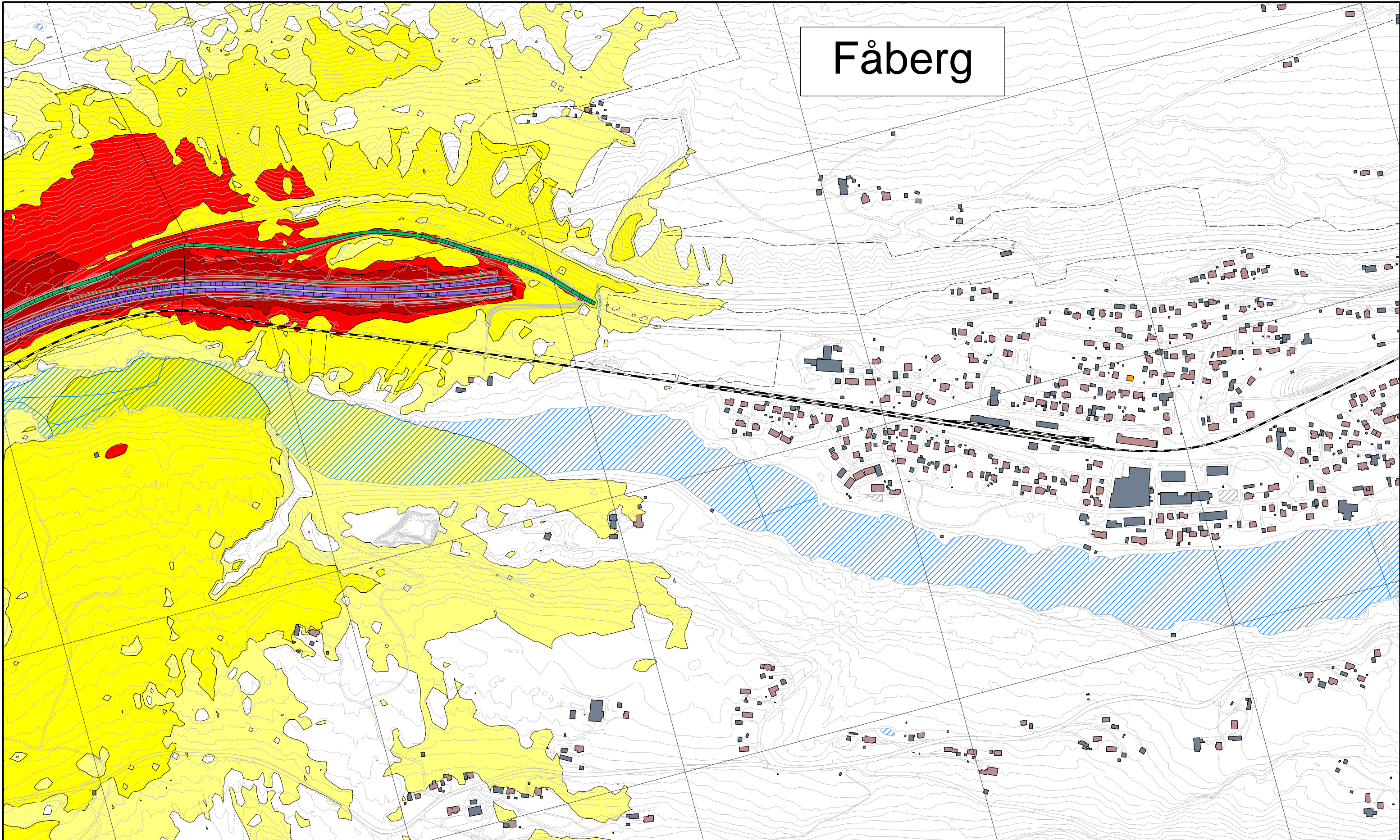


Støynivå:	Bygningsinndeling:	Objekter:	Fartsgrense:
<ul style="list-style-type: none"> > 55 dB Lden > 60 dB Lden > 65 dB Lden > 70 dB Lden 	<ul style="list-style-type: none"> Bolig Fritidsbolig Undervisning Helse Annen bebyggelse 	<ul style="list-style-type: none"> Topp ny voll Ny støyskjerm Eksisterende støyskjerm Fjellskjæring 	<ul style="list-style-type: none"> 30 km/t 40 km/t 50 km/t 60 km/t 70 km/t 80 km/t 90 km/t 100 km/t 110 km/t



Revisjon	Revisjonen gjelder			Utarb	Kontr	Godkjent	Rev. dato
Rev 1	Endrede skjerm-løsninger			SV	HB	AF	10.02.2020
Rev 0	Utkast støysonekart			SV	HB	AF	23.01.2020
NYE VEIER AS				Tegningsdato		10.02.2020	
E6 Storhove - Øyer				Bestiller		HM	
Reguleringsplan med KU				Produisert for		Nye Veier AS	
Veitrafikkstøyt Alt. C1 (Inkludert nye støyskjermer), ÅDT 2040.				Produisert av		Asplan Viak AS	
Beregnet støysoner Lden 1.5 meter over terreng, oppløsning 10 x 10 meter.				Prosjektfasenummer			
Oppløsning rutenett: 500 x 500 m.				Arkivnummer			
				Målestokk A3		1:6000	
Utarbeidet av	Kontrollert av	Godkjent av	Konsulentarkiv	Tegningsnr. / Revisjon		X505 1	
SV	HB	AF	618455-14				

Fåberg



Støynivå:

- > 55 dB Lden
- > 60 dB Lden
- > 65 dB Lden
- > 70 dB Lden

Bygningsinndeling:

- Bolig
- Fritidsbolig
- Undervisning
- Helse
- Annen bebyggelse

Objekter:

- Topp ny voll
- Ny støyskjerm
- Eksisterende støyskjerm
- Fjellskjæring

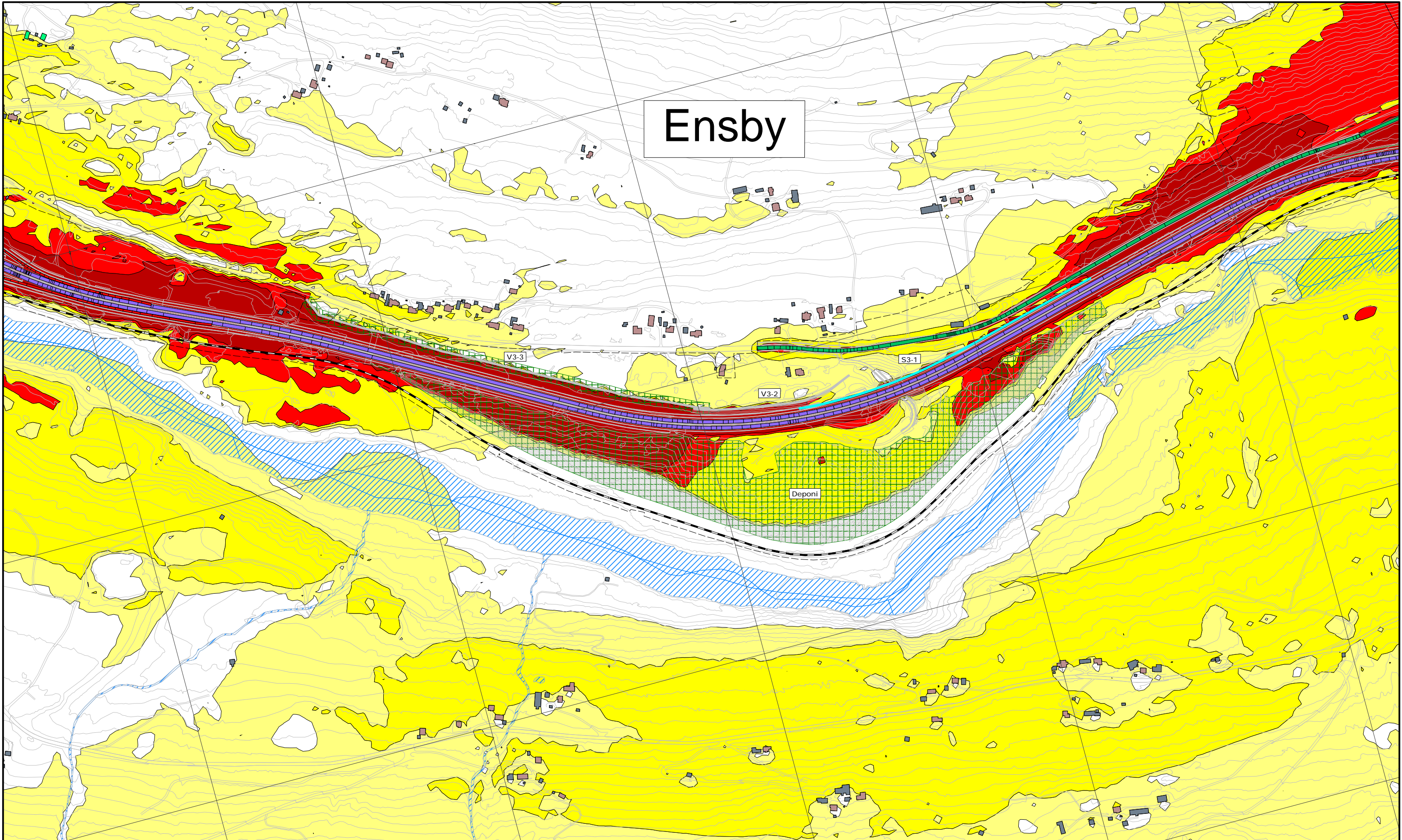
Fartsgrense:

- 30 km/t
- 40 km/t
- 50 km/t
- 60 km/t
- 70 km/t
- 80 km/t
- 90 km/t
- 100 km/t
- 110 km/t



Revisjon	Revisjonen gjelder	Utarb	Kontr	Godkjent	Rev. dato
Rev 1	Endrede skjermpløsninger	SV	HB	AF	10.02.2020
Rev 0	Utkast støysonekart	SV	HB	AF	23.01.2020
NYE VEIER AS		Tegningsdato		10.02.2020	
E6 Storhove - Øyer		Bestiller		HM	
Reguleringsplan med KU		Produsert for		Nye Veier AS	
Veitrafikkstøy Alt. C1 (Inkludert nye støyskjermer), ÅDT 2040.		Produsert av		Asplan Viak AS	
Beregnet støysoner Lden 1.5 meter over terreng, oppløsning 10 x 10 meter.		Prosjektfasenummer			
Oppløsning rutenett: 500 x 500 m.		Arkivnummer			
Utarbeidet av		Kontrollert av	Godkjent av	Konsulentarkiv	
SV	HB	AF	618455-14	Tegningsnr. / Revisjon	X506 1

Ensbby

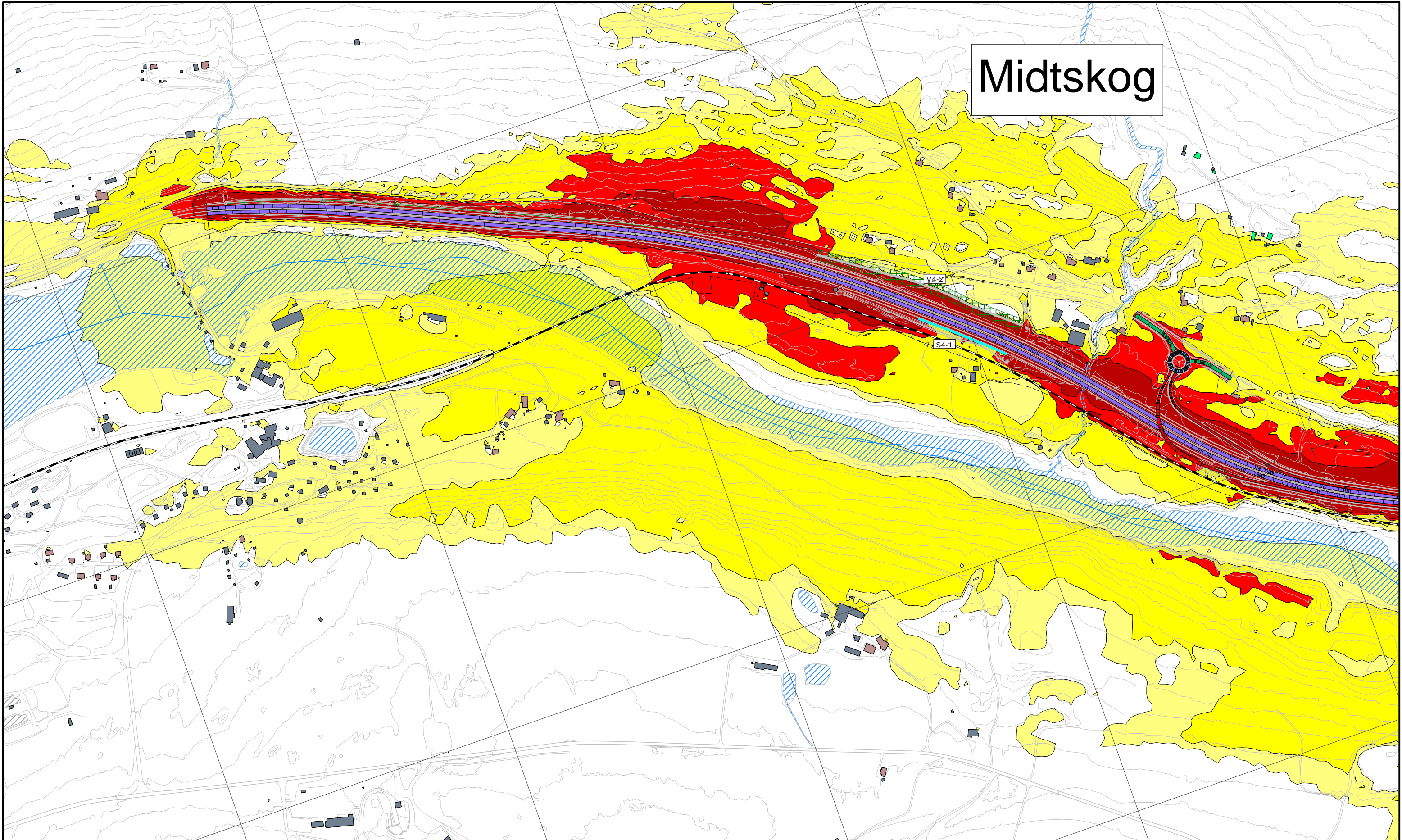


Støynivå:	Bygningsinndeling:	Objekter:	Fartsgrense:
> 55 dB Lden	Bolig	Topp ny voll	30 km/t
> 60 dB Lden	Fritidsbolig	Ny støyskjerm	40 km/t
> 65 dB Lden	Undervisning	Eksisterende støyskjerm	50 km/t
> 70 dB Lden	Helse	Fjellskjæring	60 km/t
	Annen bebyggelse		70 km/t
			80 km/t
			90 km/t
			100 km/t
			110 km/t



Revisjon	Revisjonen gjelder	Utarb	Kontr	Godkjent	Rev. dato
Rev 1	Endrede skjermmålinger	SV	HB	AF	10.02.2020
Rev 0	Utkast støysonekart	SV	HB	AF	23.01.2020
NYE VEIER AS		Tegningsdato		10.02.2020	
E6 Storhove - Øyer		Bestiller		HM	
Reguleringsplan med KU		Produsert for		Nye Veier AS	
Veitrafikkstøy Alt. C1 (Inkludert nye støyskjermer), ÅDT 2040.		Produsert av		Asplan Viak AS	
Beregnet støysoner Lden 1.5 meter over terreng, oppløsning 10 x 10 meter.		Prosjektfasenummer			
Oppløsning rutenett: 500 x 500 m.		Arkivnummer			
Utarbeidet av		Kontrollert av		Godkjent av	
SV		HB		AF	
Konsulentarkiv		Tegningsnr. / Revisjon		1	
618455-14		X507			

Midtskog

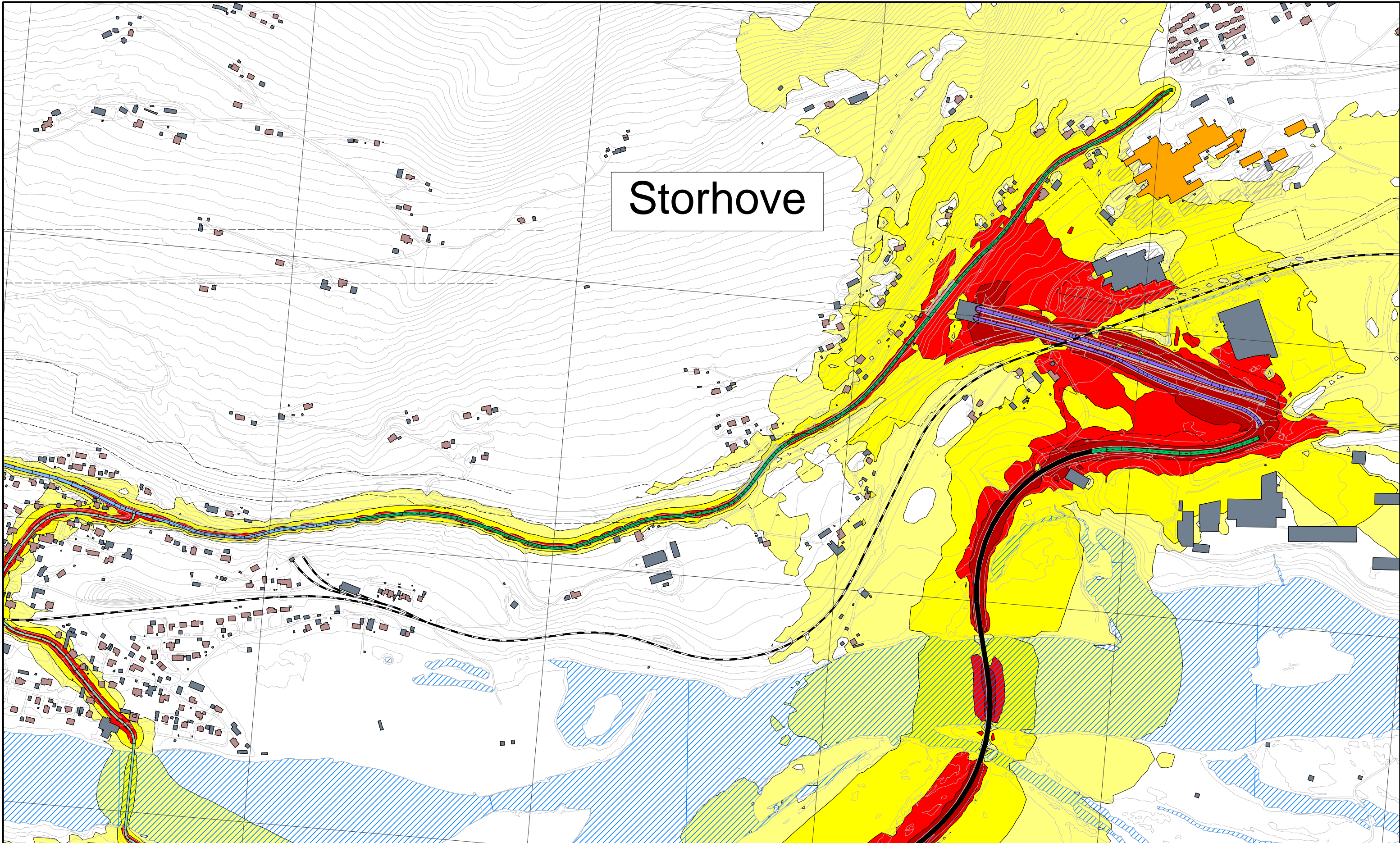


Støynivå:	Bygningsinndeling:	Objekter:	Fartsgrense:
<ul style="list-style-type: none"> > 55 dB Lden > 60 dB Lden > 65 dB Lden > 70 dB Lden 	<ul style="list-style-type: none"> Bolig Fritidsbolig Undervisning Helse Annen bebyggelse 	<ul style="list-style-type: none"> Topp ny voll Ny støyskjerm Eksisterende støyskjerm Fjellskjæring 	<ul style="list-style-type: none"> 30 km/t 40 km/t 50 km/t 60 km/t 70 km/t 80 km/t 90 km/t 100 km/t 110 km/t



Revisjon	Revisjonen gjelder		Utarb	Kontr	Godkjent	Rev. dato
Rev 1	Endrede skjermmålinger		SV	HB	AF	10.02.2020
Rev 0	Utkast støysonekart		SV	HB	AF	23.01.2020
NYE VEIER AS			Tegningsdato		10.02.2020	
E6 Storhove - Øyer			Bestiller		HM	
Reguleringsplan med KU			Produisert for		Nye Veier AS	
Veitrafikkstøy Alt. C1 (Inkludert nye støyskjermer), ÅDT 2040.			Produisert av		Asplan Viak AS	
Beregnet støysoner Lden 1.5 meter over terreng, oppløsning 10 x 10 meter.			Prosjektfasenummer			
Oppløsning rutenett: 500 x 500 m.			Arkivnummer			
			Målestokk A3		1:6000	
Utarbeidet av	Kontrollert av	Godkjent av	Konsulentarkiv	Tegningsnr. / Revisjon		
SV	HB	AF	618455-14	X508		1

Storhove

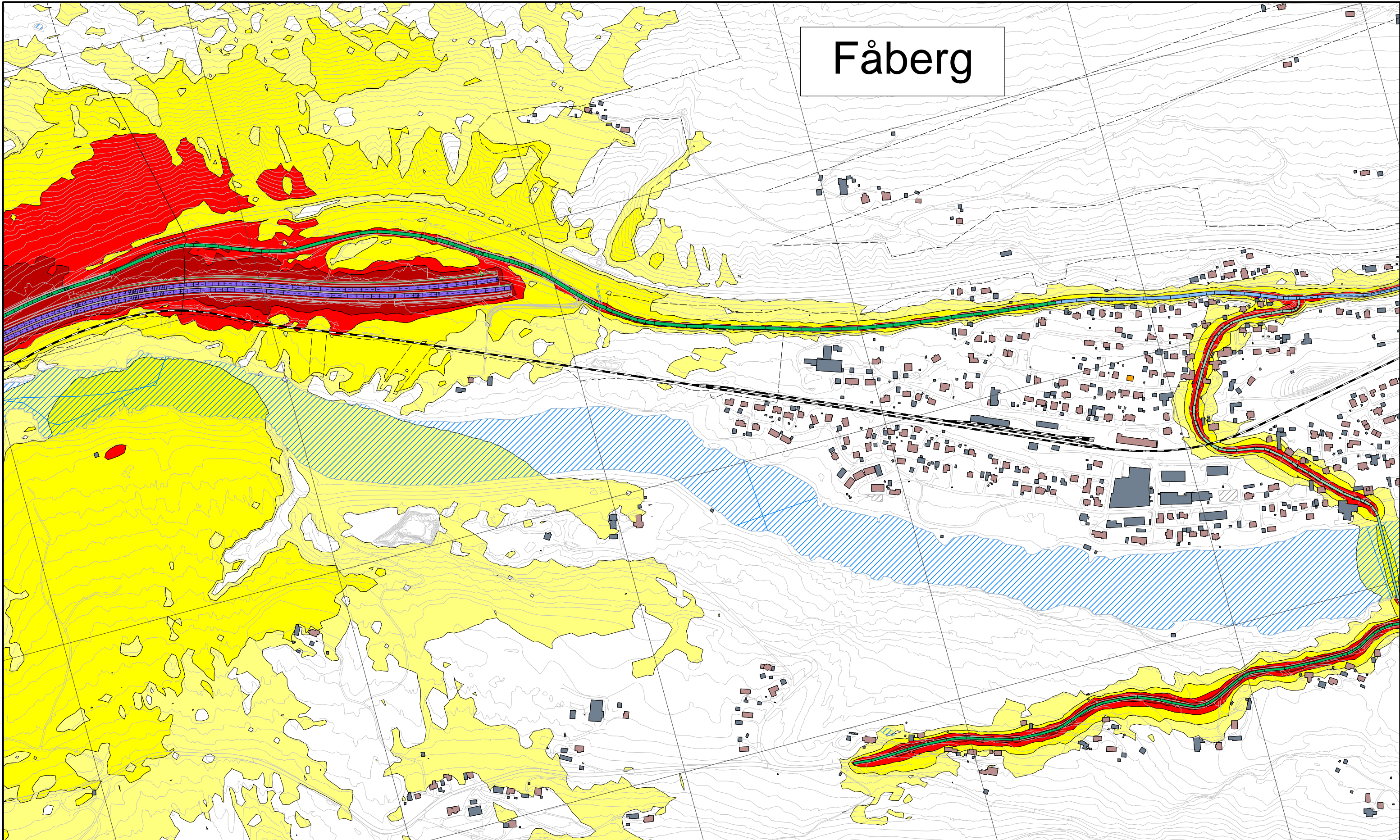


Støynivå:	Bygningsinndeling:	Objekter:	Fartsgrense:
<ul style="list-style-type: none"> > 55 dB Lden > 60 dB Lden > 65 dB Lden > 70 dB Lden 	<ul style="list-style-type: none"> Bolig Fritidsbolig Undervisning Helse Annen bebyggelse 	<ul style="list-style-type: none"> Topp ny voll Ny støyskjerm Eksisterende støyskjerm Fjellskjæring 	<ul style="list-style-type: none"> 30 km/t 40 km/t 50 km/t 60 km/t 70 km/t 80 km/t 90 km/t 100 km/t 110 km/t



Revisjon	Revisjonen gjelder	Utarb	Kontr	Godkjent	Rev. dato
Rev 1	Endrede skjerm-løsninger	SV	HB	AF	10.02.2020
Rev 0	Utkast støysonekart	SV	HB	AF	23.01.2020
NYE VEIER AS		Tegningsdato		10.02.2020	
E6 Storhove - Øyer		Bestiller		HM	
Reguleringsplan med KU		Produsert for		Nye Veier AS	
Veitrafikkstøy alle veier Alt. C0, ÅDT 2040.		Produsert av		Asplan Viak AS	
Beregnet støysoner Lden 1.5 meter over terreng, oppløsning 10 x 10 meter.		Prosjektfasenummer			
Oppløsning rutenett: 500 x 500 m.		Arkivnummer			
		Målestokk A3		1:6000	
Utarbeidet av	Kontrollert av	Godkjent av	Konsulentarkiv	Tegningsnr. / Revisjon	
SV	HB	AF	618455-14	X605	1

Fåberg

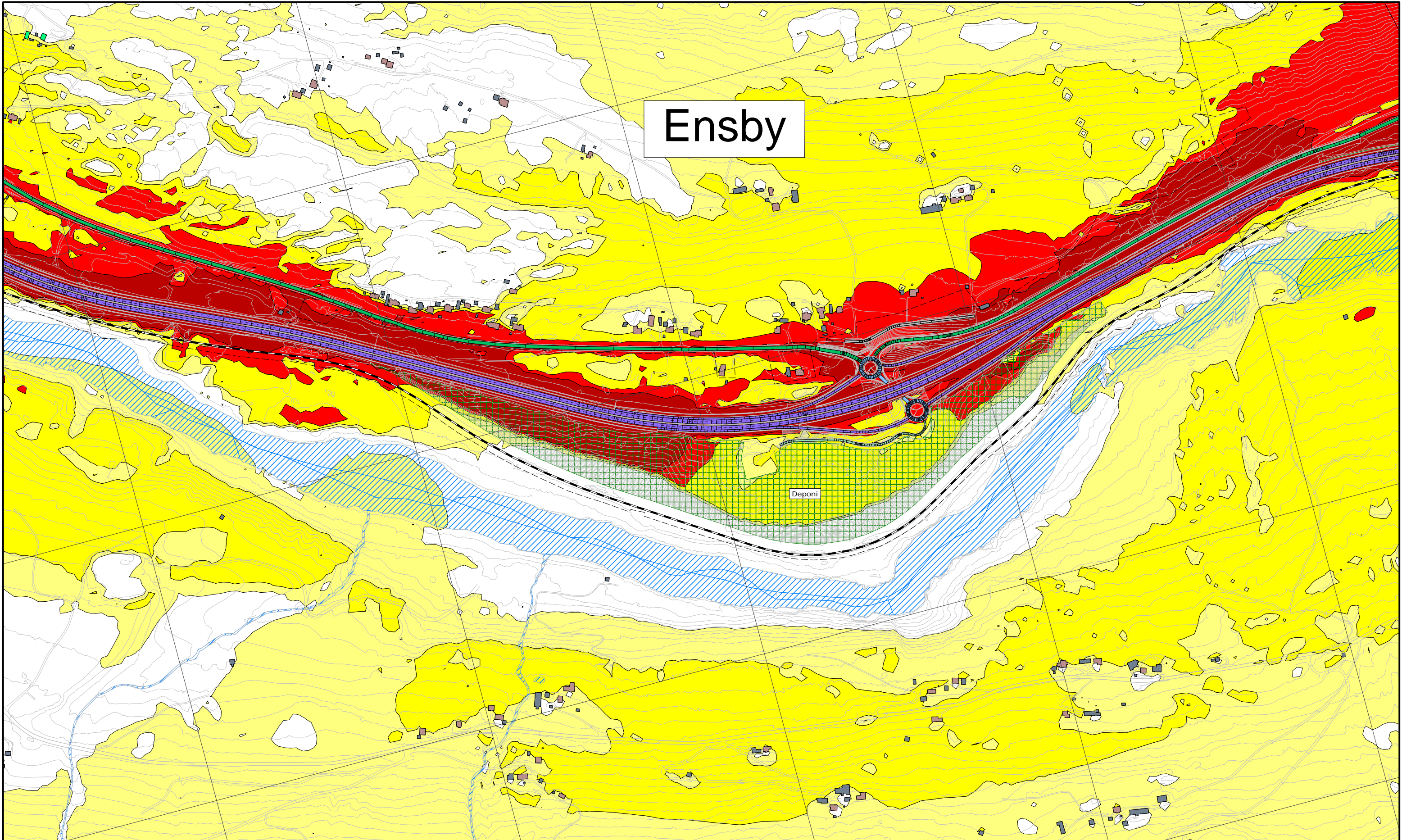


Støynivå:	Bygningsinndeling:	Objekter:	Fartsgrense:
> 55 dB Lden	Bolig	Topp ny voll	30 km/t
> 60 dB Lden	Fritidsbolig	Ny støyskjerm	40 km/t
> 65 dB Lden	Undervisning	Eksisterende støyskjerm	50 km/t
> 70 dB Lden	Helse	Fjellskjæring	60 km/t
	Annen bebyggelse		70 km/t
			80 km/t
			90 km/t
			100 km/t
			110 km/t



Revisjon	Revisjonen gjelder	Utarb	Kontr	Godkjent	Rev. dato
Rev 1	Endrede skjermingsninger	SV	HB	AF	10.02.2020
Rev 0	Utkast støysonekart	SV	HB	AF	23.01.2020
NYE VEIER AS		Tegningsdato		10.02.2020	
E6 Storhove - Øyer		Bestiller		HM	
Reguleringsplan med KU		Produsert for		Nye Veier AS	
Veitrafikkstøy alle veier Alt. C0, ÅDT 2040.		Produsert av		Asplan Viak AS	
Beregnet støysoner Lden 1.5 meter over terreng, oppløsning 10 x 10 meter.		Prosjektfasennummer			
Oppløsning rutenett: 500 x 500 m.		Arkivnummer			
Utarbeidet av		Kontrollert av	Godkjent av	Konsulentarkiv	Målestokk A3
SV	HB	AF	618455-14		1:6000
Tegningsnr. / Revisjon				X606 1	

Ensby

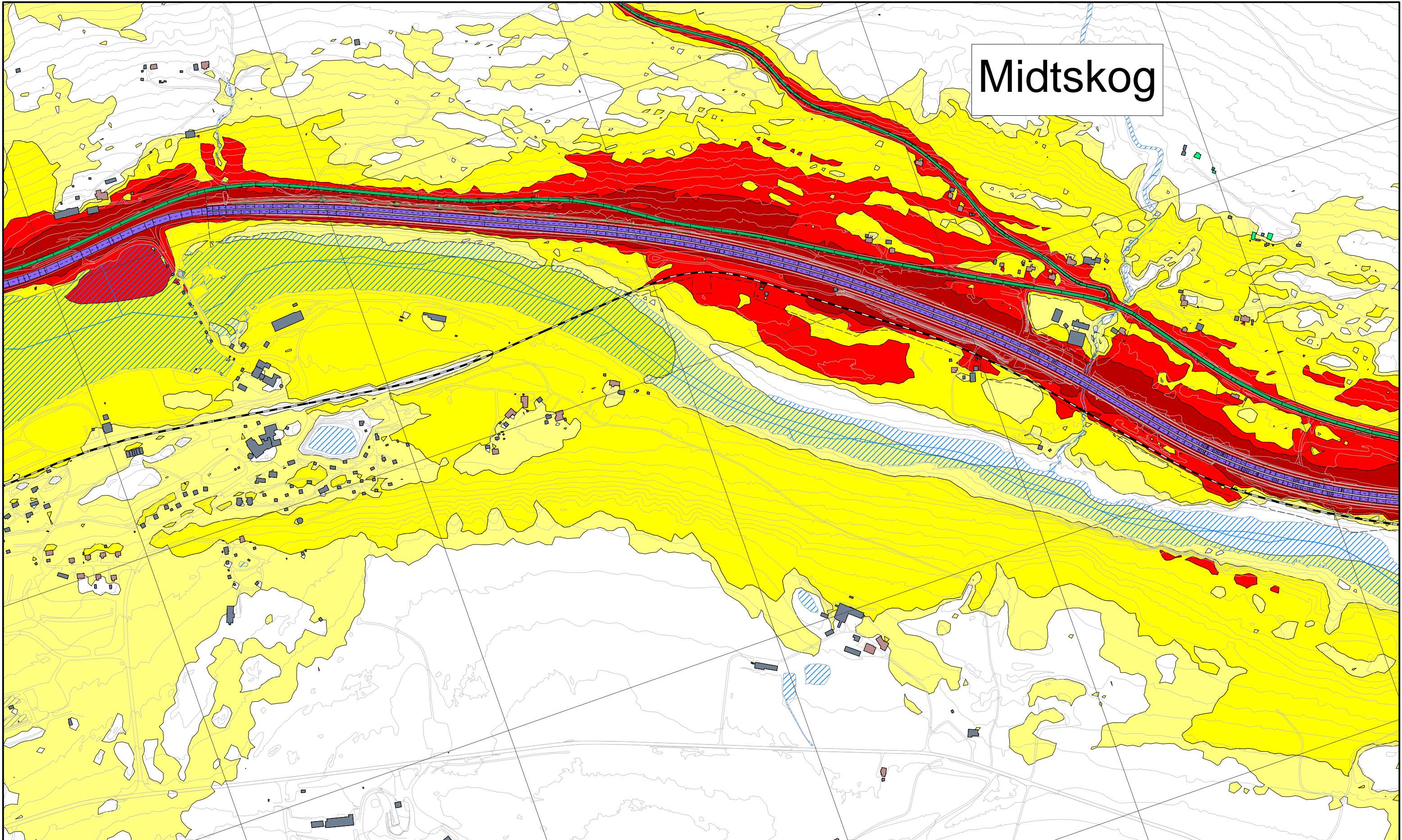


Støynivå:	Bygningsinndeling:	Objekter:	Fartsgrense:
<ul style="list-style-type: none"> > 55 dB Lden > 60 dB Lden > 65 dB Lden > 70 dB Lden 	<ul style="list-style-type: none"> Bolig Fritidsbolig Undervisning Helse Annen bebyggelse 	<ul style="list-style-type: none"> Topp ny voll Ny støyskjerm Eksisterende støyskjerm Fjellskjæring 	<ul style="list-style-type: none"> 30 km/t 40 km/t 50 km/t 60 km/t 70 km/t 80 km/t 90 km/t 100 km/t 110 km/t



Revisjon	Revisjonen gjelder		Utarb	Kontr	Godkjent	Rev. dato
Rev 1	Endrede skjerm-løsninger		SV	HB	AF	10.02.2020
Rev 0	Utkast støysonekart		SV	HB	AF	23.01.2020
NYE VEIER AS			Tegningsdato		10.02.2020	
E6 Storhove - Øyer			Bestiller		HM	
Reguleringsplan med KU			Produsert for		Nye Veier AS	
Veitrafikkstøy alle veier Alt. C0, ÅDT 2040.			Produsert av		Asplan Viak AS	
Beregnet støysoner Lden 1.5 meter over terreng, oppløsning 10 x 10 meter.			Prosjektfasennummer			
Oppløsning rutenett: 500 x 500 m.			Arkivnummer			
			Målestokk A3		1:6000	
Utarbeidet av	Kontrollert av	Godkjent av	Konsulentarkiv		Tegningsnr. / Revisjon	
SV	HB	AF	618455-14		X607 1	

Midtskog

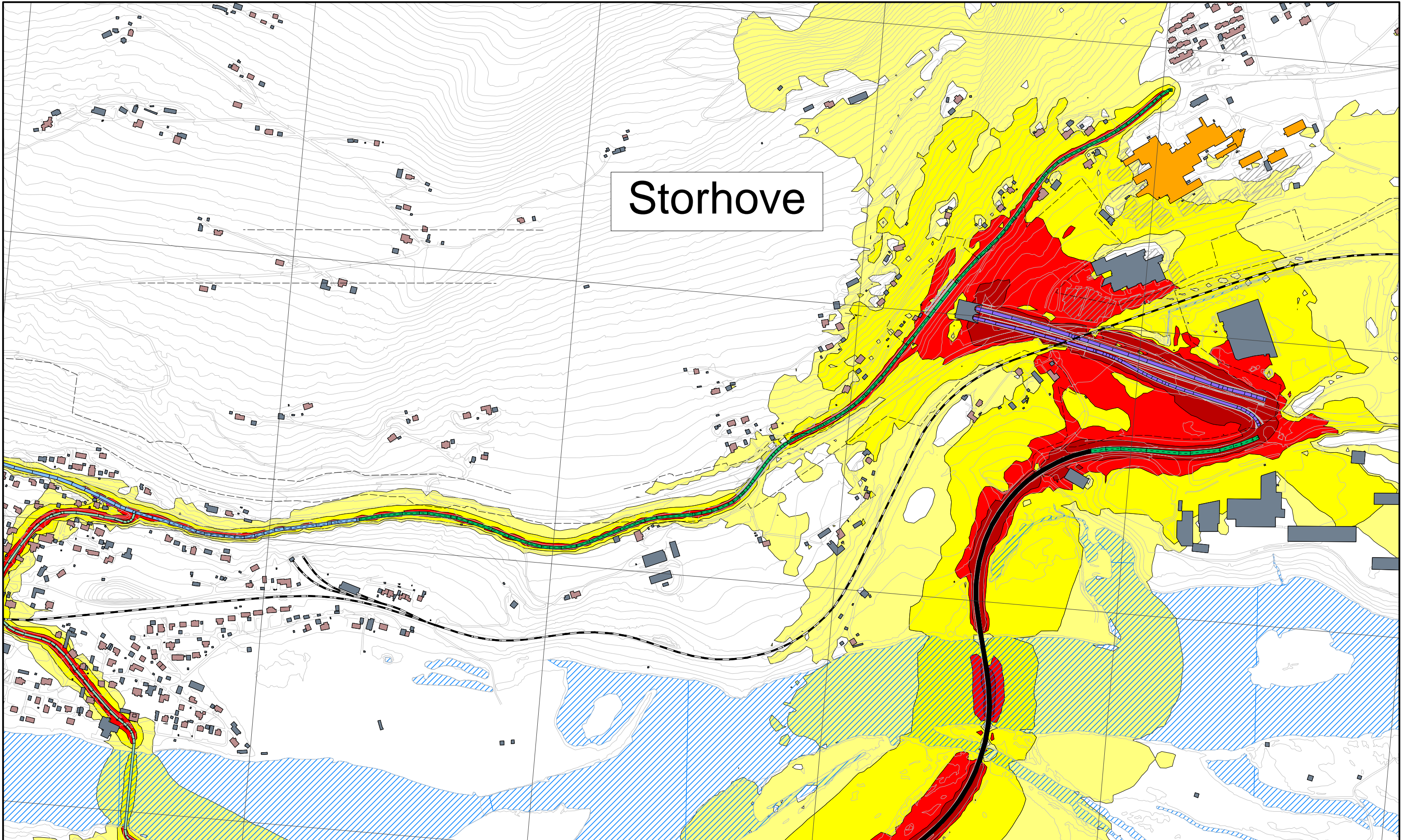


Støynivå:	Bygningsinndeling:	Objekter:	Fartsgrense:
> 55 dB Lden	Bolig	Topp ny voll	30 km/t
> 60 dB Lden	Fritidsbolig	Ny støyskjerm	40 km/t
> 65 dB Lden	Undervisning	Eksisterende støyskjerm	50 km/t
> 70 dB Lden	Helse	Fjellskjæring	60 km/t
	Annen bebyggelse		70 km/t
			80 km/t
			90 km/t
			100 km/t
			110 km/t



Revisjon	Revisjonen gjelder	Utarb	Kontr	Godkjent	Rev. dato
Rev 1	Endrede skjermmålinger	SV	HB	AF	10.02.2020
Rev 0	Utkast støysonekart	SV	HB	AF	23.01.2020
NYE VEIER AS		Tegningsdato		10.02.2020	
E6 Storhove - Øyer		Bestiller		HM	
Reguleringsplan med KU		Produisert for		Nye Veier AS	
Veitrafikkstøy alle veier Alt. C0, ÅDT 2040.		Produisert av		Asplan Viak AS	
Beregnet støysoner Lden 1.5 meter over terreng, oppløsning 10 x 10 meter.		Prosjektfasennummer			
Oppløsning rutenett: 500 x 500 m.		Arkivnummer			
Utarbeidet av		Kontrollert av	Godkjent av	Konsulentarkiv	Målestokk A3
SV	HB	AF	618455-14	Tegningsnr. / Revisjon	1:6000
				X608	1

Storhove



Støynivå:

- > 55 dB Lden
- > 60 dB Lden
- > 65 dB Lden
- > 70 dB Lden

Bygningsinndeling:

- Bolig
- Fritidsbolig
- Undervisning
- Helse
- Annen bebyggelse

Objekter:

- Topp ny voll
- Ny støyskjerm
- Eksisterende støyskjerm
- Fjellskjæring

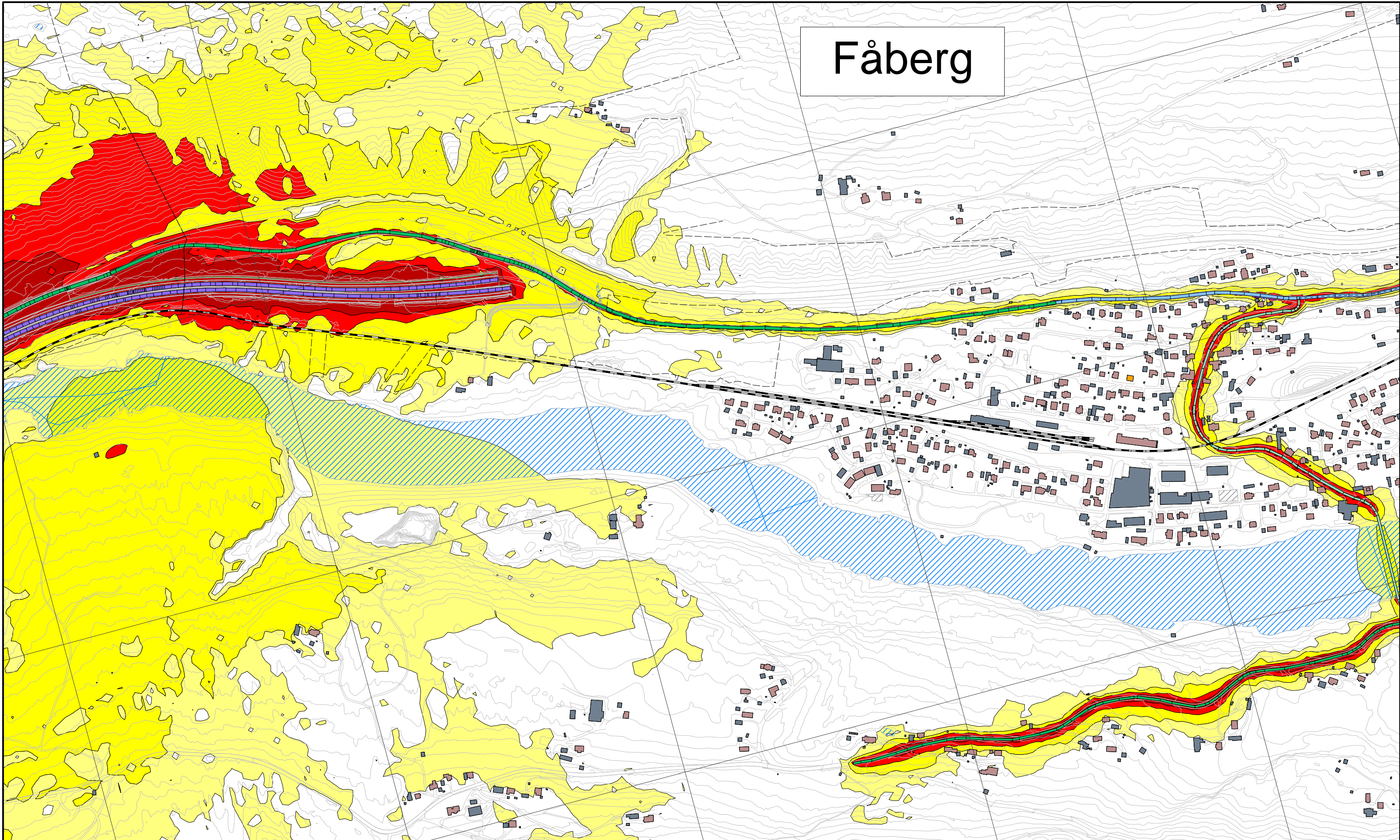
Fartsgrense:

- 30 km/t
- 40 km/t
- 50 km/t
- 60 km/t
- 70 km/t
- 80 km/t
- 90 km/t
- 100 km/t
- 110 km/t



Revisjon	Revisjonen gjelder	Utarb	Kontr	Godkjent	Rev. dato
Rev 1	Endrede skjerm-løsninger	SV	HB	AF	10.02.2020
Rev 0	Utkast støysonekart	SV	HB	AF	23.01.2020
NYE VEIER AS		Tegningsdato		10.02.2020	
E6 Storhove - Øyer		Bestiller		HM	
Reguleringsplan med KU		Produisert for		Nye Veier AS	
Veitrafikkstøy alle veier Alt. C1, ÅDT 2040.		Produisert av		Asplan Viak AS	
Beregnet støysoner Lden 1.5 meter over terreng, oppløsning 10 x 10 meter.		Prosjektfasenummer			
Oppløsning rutenett: 500 x 500 m.		Arkivnummer			
		Målestokk A3		1:6000	
Utarbeidet av	Kontrollert av	Godkjent av	Konsulentarkiv	Tegningsnr. / Revisjon	
SV	HB	AF	618455-14	X705	1

Fåberg



Støynivå:

- > 55 dB Lden
- > 60 dB Lden
- > 65 dB Lden
- > 70 dB Lden

Bygningsinndeling:

- Bolig
- Fritidsbolig
- Undervisning
- Helse
- Annen bebyggelse

Objekter:

- Topp ny voll
- Ny støyskjerm
- Eksisterende støyskjerm
- Fjellskjæring

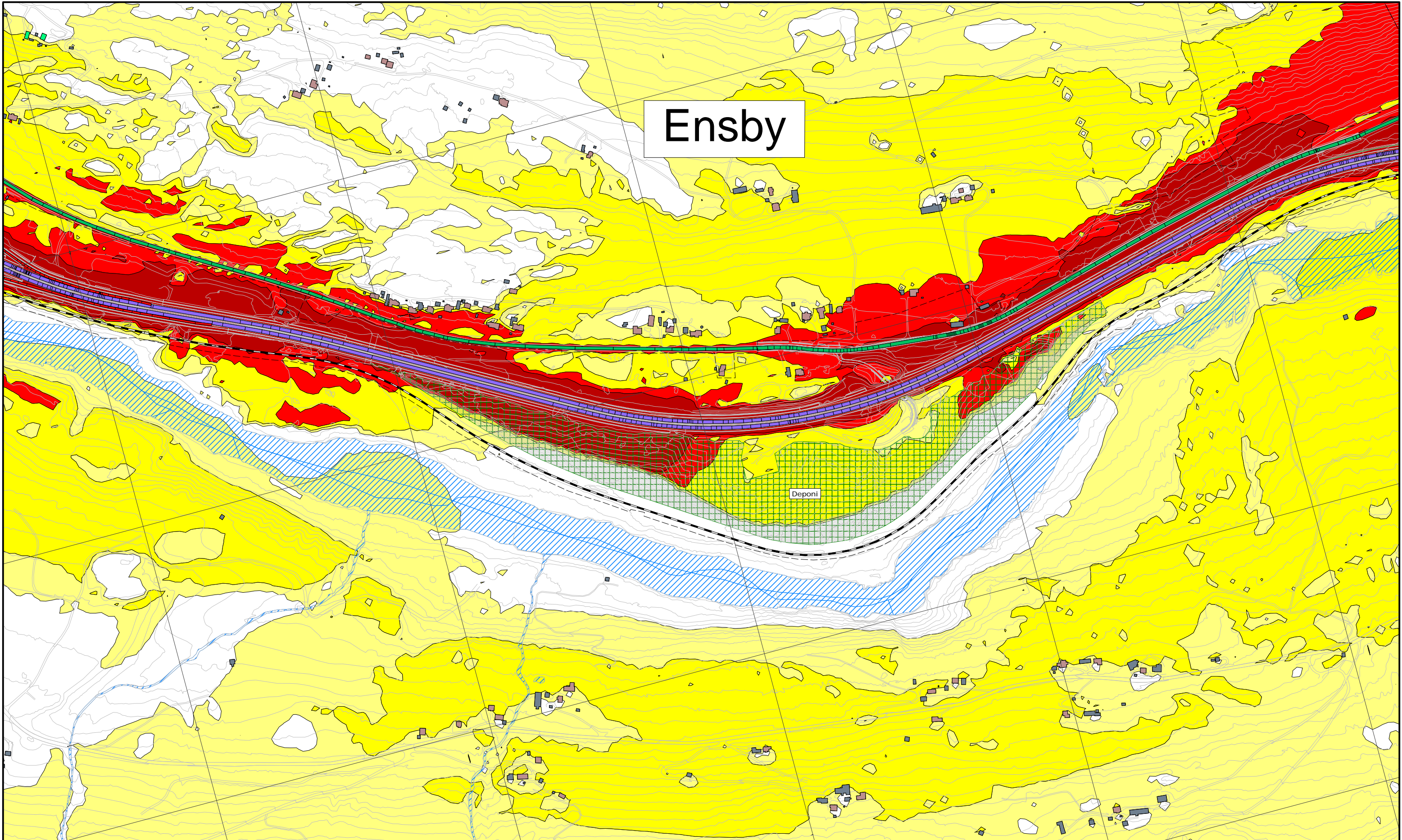
Fartsgrense:

- 30 km/t
- 40 km/t
- 50 km/t
- 60 km/t
- 70 km/t
- 80 km/t
- 90 km/t
- 100 km/t
- 110 km/t



Revisjon	Revisjonen gjelder	Utarb	Kontr	Godkjent	Rev. dato
Rev 1	Endrede skjermmålinger	SV	HB	AF	10.02.2020
Rev 0	Utkast støysonekart	SV	HB	AF	23.01.2020
NYE VEIER AS		Tegningsdato		10.02.2020	
E6 Storhove - Øyer		Bestiller		HM	
Reguleringsplan med KU		Produsert for		Nye Veier AS	
Veitrafikkstøy alle veier Alt. C1, ÅDT 2040.		Produsert av		Asplan Viak AS	
Beregnet støynivåer Lden 1.5 meter over terreng, oppløsning 10 x 10 meter.		Prosjektfasennummer			
Oppløsning rutenett: 500 x 500 m.		Arkivnummer			
Utarbeidet av		Kontrollert av	Godkjent av	Konsulentarkiv	
SV	HB	AF	618455-14	Tegningsnr. / Revisjon	X706 1

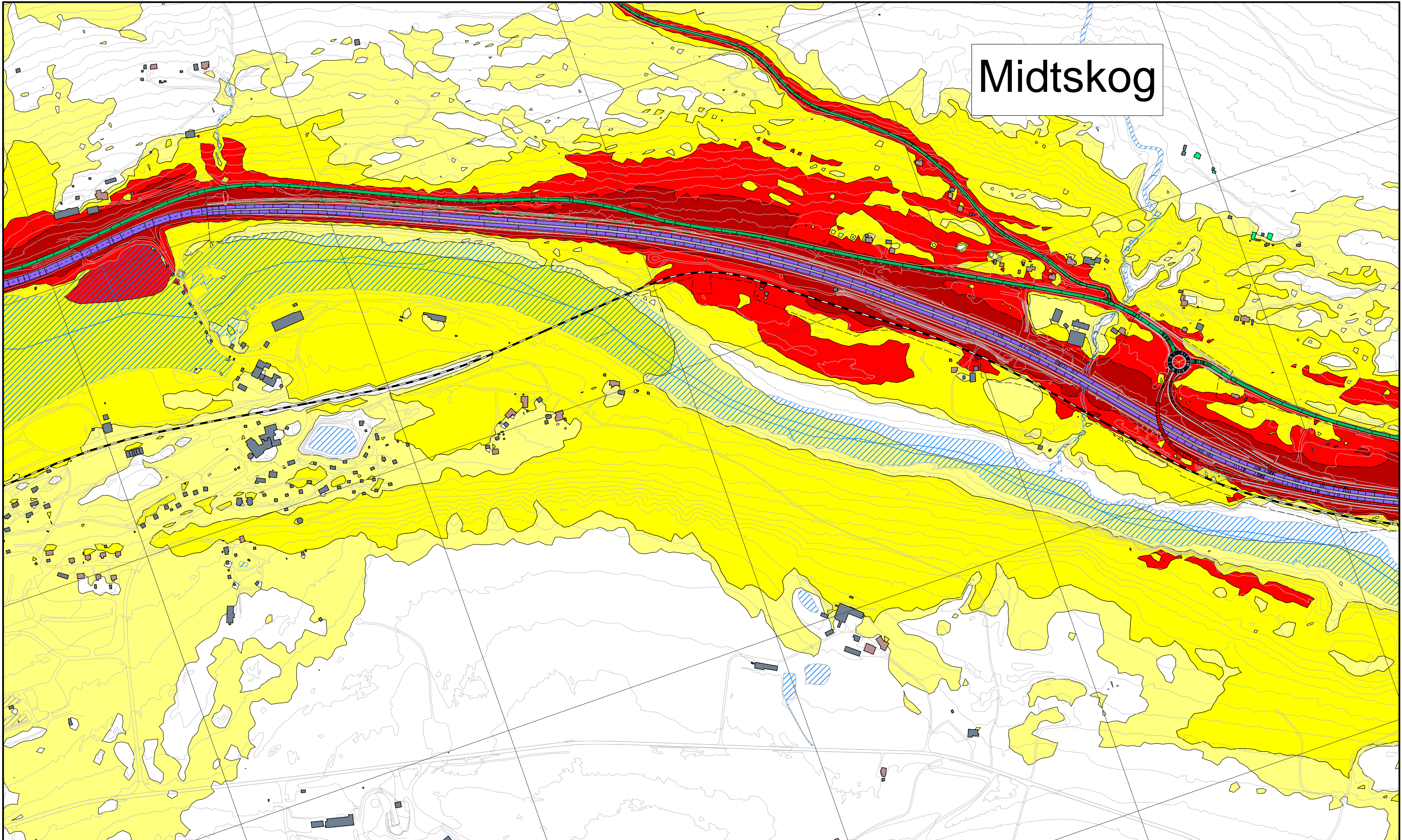
Ensby



Støynivå:	Bygningsinndeling:	Objekter:	Fartsgrense:
<ul style="list-style-type: none"> > 55 dB Lden > 60 dB Lden > 65 dB Lden > 70 dB Lden 	<ul style="list-style-type: none"> Bolig Fritidsbolig Undervisning Helse Annen bebyggelse 	<ul style="list-style-type: none"> Topp ny voll Ny støyskjerm Eksisterende støyskjerm Fjellskjæring 	<ul style="list-style-type: none"> 30 km/t 40 km/t 50 km/t 60 km/t 70 km/t 80 km/t 90 km/t 100 km/t 110 km/t

Revisjon	Revisjonen gjelder		Utarb	Kontr	Godkjent	Rev. dato
Rev 1	Endrede skjermmålinger		SV	HB	AF	10.02.2020
Rev 0	Utkast støysonekart		SV	HB	AF	23.01.2020
NYE VEIER AS			Tegningsdato		10.02.2020	
E6 Storhove - Øyer			Bestiller		HM	
Reguleringsplan med KU			Produsert for		Nye Veier AS	
Veitrafikkstøy alle veier Alt. C1, ÅDT 2040.			Produsert av		Asplan Viak AS	
Beregnet støysoner Lden 1.5 meter over terreng, oppløsning 10 x 10 meter.			Prosjektfasenummer			
Oppløsning rutenett: 500 x 500 m.			Arkivnummer			
			Målestokk A3		1:6000	
Utarbeidet av	Kontrollert av	Godkjent av	Konsulentarkiv	Tegningsnr. / Revisjon		
SV	HB	AF	618455-14	X707		1

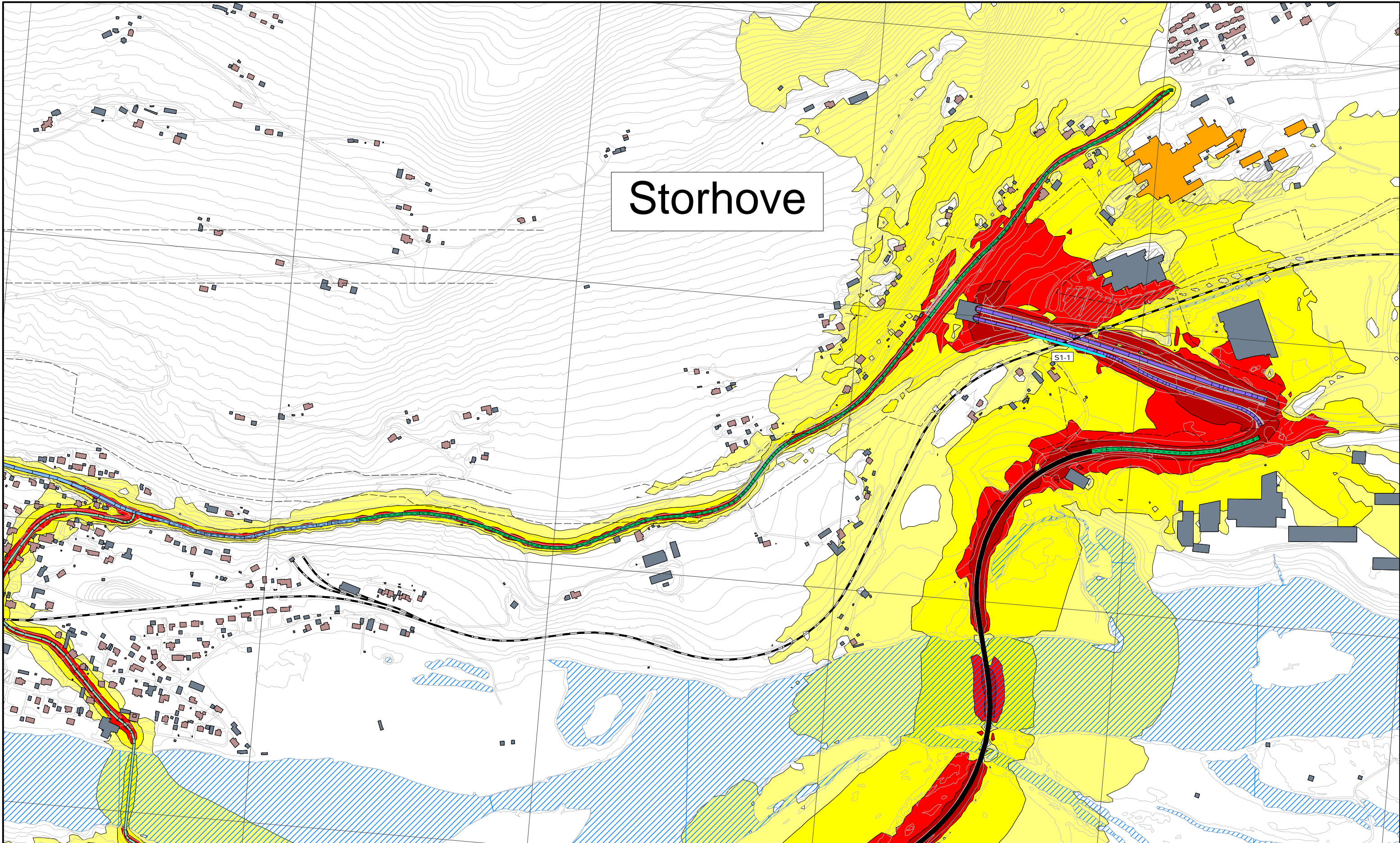
Midtskog



Støynivå:	Bygningsinndeling:	Objekter:	Fartsgrense:
> 55 dB Lden	Bolig	Topp ny voll	30 km/t
> 60 dB Lden	Fritidsbolig	Ny støyskjerm	40 km/t
> 65 dB Lden	Undervisning	Eksisterende støyskjerm	50 km/t
> 70 dB Lden	Helse	Fjellskjæring	60 km/t
	Annen bebyggelse		70 km/t
			80 km/t
			90 km/t
			100 km/t
			110 km/t

Revisjon	Revisjonen gjelder		Utarb	Kontr	Godkjent	Rev. dato
Rev 1	Endrede skiermløsninger		SV	HB	AF	10.02.2020
Rev 0	Utkast støysonekart		SV	HB	AF	23.01.2020
NYE VEIER AS			Tegningsdato		10.02.2020	
E6 Storhove - Øyer			Bestiller		HM	
Reguleringsplan med KU			Produisert for		Nye Veier AS	
Veitrafikkstøy alle veier Alt. C1, ÅDT 2040.			Produisert av		Asplan Viak AS	
Beregnet støysoner Lden 1.5 meter over terreng, oppløsning 10 x 10 meter.			Prosjektfasennummer			
Oppløsning rutenett: 500 x 500 m.			Arkivnummer			
			Målestokk A3		1:6000	
Utarbeidet av	Kontrollert av	Godkjent av	Konsulentarkiv	Tegningsnr. / Revisjon		
SV	HB	AF	618455-14	X708		1

Storhove



Støynivå:

- > 55 dB Lden
- > 60 dB Lden
- > 65 dB Lden
- > 70 dB Lden

Bygningsinndeling:

- Bolig
- Fritidsbolig
- Undervisning
- Helse
- Annen bebyggelse

Objekter:

- Topp ny voll
- Ny støyskjerm
- Eksisterende støyskjerm
- Fjellskjæring

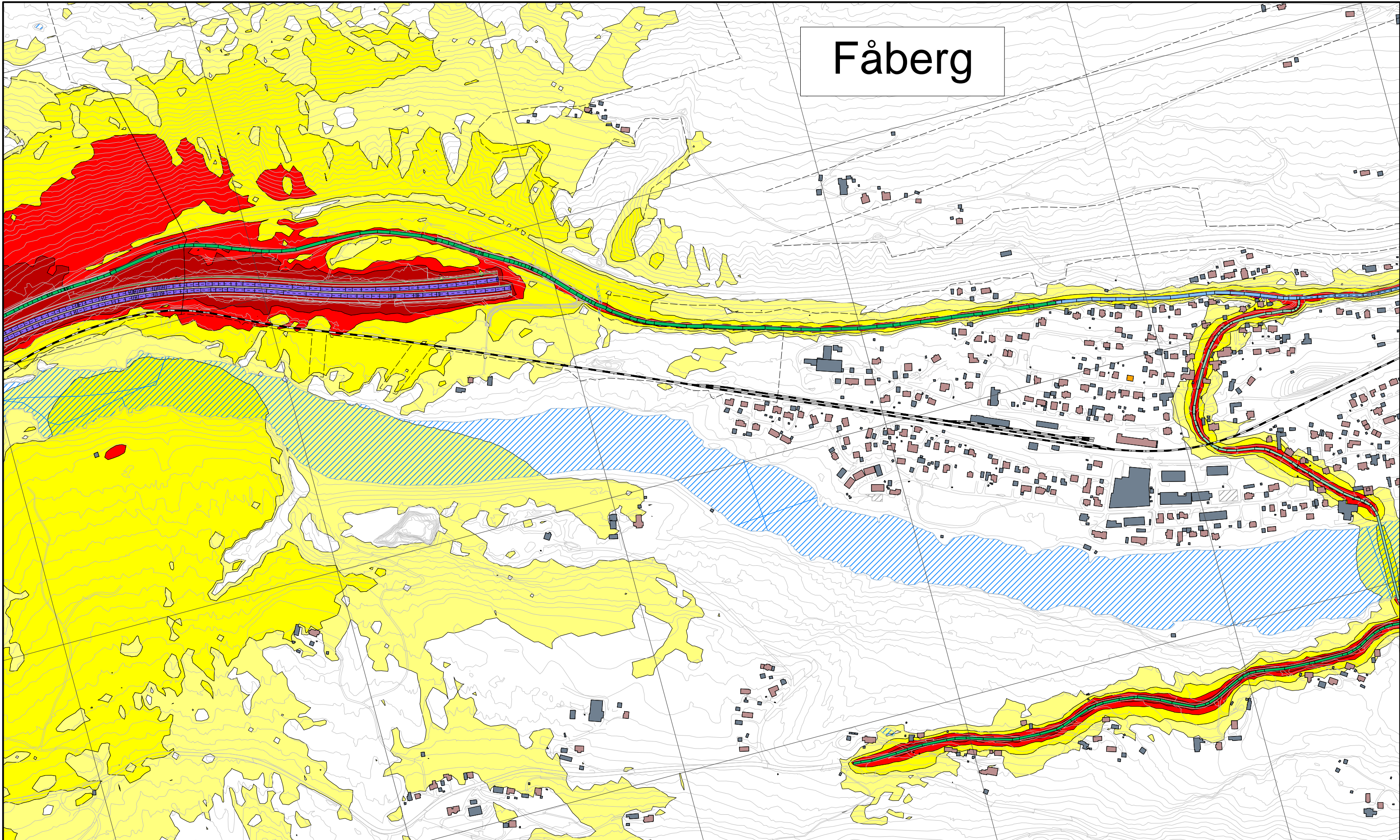
Fartsgrense:

- 30 km/t
- 40 km/t
- 50 km/t
- 60 km/t
- 70 km/t
- 80 km/t
- 90 km/t
- 100 km/t
- 110 km/t



Revisjon	Revisjonen gjelder	Utarb	Kontr	Godkjent	Rev. dato
Rev 1	Endrede skjerm-løsninger	SV	HB	AF	10.02.2020
Rev 0	Utkast støysonekart	SV	HB	AF	23.01.2020
NYE VEIER AS		Tegningsdato		10.02.2020	
E6 Storhove - Øyer		Bestiller		HM	
Reguleringsplan med KU		Produisert for		Nye Veier AS	
Veitrafikkstøy alle veier Alt. C0 (inkludert nye støyskjermer), ÅDT 2040.		Produisert av		Asplan Viak AS	
Beregnet støysoner Lden 1.5 meter over terreng, oppløsning 10 x 10 meter.		Prosjektfasenummer			
Oppløsning rutenett: 500 x 500 m.		Arkivnummer			
Utarbeidet av		Kontrollert av		Godkjent av	
SV	HB	AF		Konsulentarkiv	
		Tegningsnr. / Revisjon		X805 1	

Fåberg

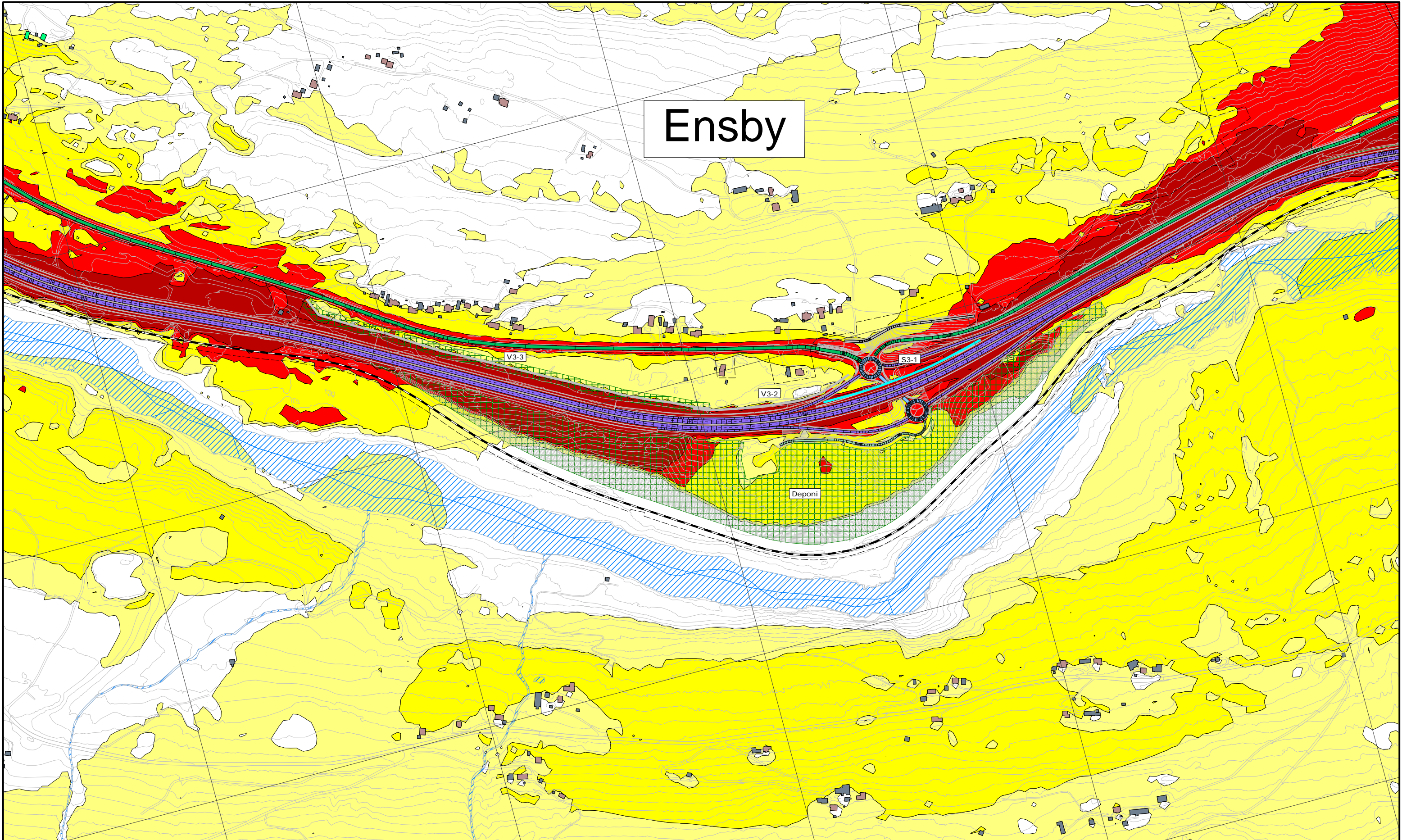


Støynivå:	Bygningsinndeling:	Objekter:	Fartsgrense:
> 55 dB Lden	Bolig	Topp ny voll	30 km/t
> 60 dB Lden	Fritidsbolig	Ny støyskjerm	40 km/t
> 65 dB Lden	Undervisning	Eksisterende støyskjerm	50 km/t
> 70 dB Lden	Helse	Fjellskjæring	60 km/t
	Annen bebyggelse		70 km/t
			80 km/t
			90 km/t
			100 km/t
			110 km/t



Revisjon	Revisjonen gjelder	Utarb	Kontr	Godkjent	Rev. dato
Rev 1	Endrede skjermmålinger	SV	HB	AF	10.02.2020
Rev 0	Utkast støysonekart	SV	HB	AF	23.01.2020
NYE VEIER AS		Tegningsdato		10.02.2020	
E6 Storhove - Øyer		Bestiller		HM	
Reguleringsplan med KU		Produsert for		Nye Veier AS	
Veitrafikkstøy alle veier Alt. C0 (inkludert nye støyskjermer), ÅDT 2040.		Produsert av		Asplan Viak AS	
Beregnet støysoner Lden 1.5 meter over terreng, oppløsning 10 x 10 meter.		Prosjektfasennummer			
Oppløsning rutenett: 500 x 500 m.		Arkivnummer			
Utarbeidet av		Kontrollert av	Godkjent av	Konsulentarkiv	
SV	HB	AF	618455-14	Tegningsnr. / Revisjon	X806 1

Ensbby

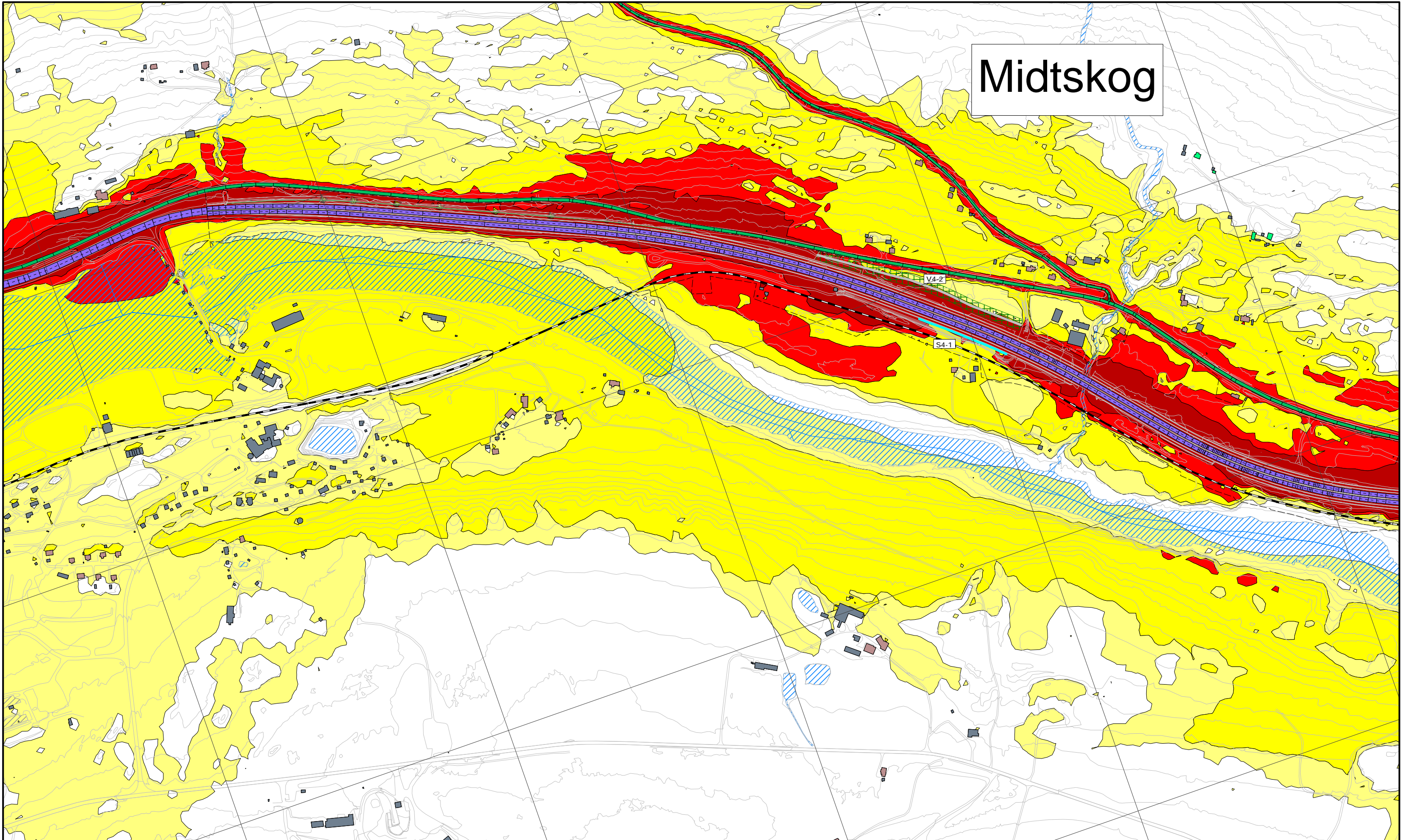


Støynivå:	Bygningsinndeling:	Objekter:	Fartsgrense:
<ul style="list-style-type: none"> > 55 dB Lden > 60 dB Lden > 65 dB Lden > 70 dB Lden 	<ul style="list-style-type: none"> Bolig Fritidsbolig Undervisning Helse Annen bebyggelse 	<ul style="list-style-type: none"> Topp ny voll Ny støyskjerm Eksisterende støyskjerm Fjellskjæring 	<ul style="list-style-type: none"> 30 km/t 40 km/t 50 km/t 60 km/t 70 km/t 80 km/t 90 km/t 100 km/t 110 km/t



Revisjon	Revisjonen gjelder		Utarb	Kontr	Godkjent	Rev. dato
Rev 1	Endrede skjerm-løsninger		SV	HB	AF	10.02.2020
Rev 0	Utkast støysonekart		SV	HB	AF	23.01.2020
NYE VEIER AS			Tegningsdato		10.02.2020	
E6 Storhove - Øyer			Bestiller		HM	
Reguleringsplan med KU			Produsert for		Nye Veier AS	
Veitrafikkstøy alle veier Alt. C0 (inkludert nye støyskjermer), ÅDT 2040.			Produsert av		Asplan Viak AS	
Beregnet støysoner Lden 1.5 meter over terreng, oppløsning 10 x 10 meter.			Prosjektfasennummer			
Oppløsning rutenett: 500 x 500 m.			Arkivnummer			
Utarbeidet av			Målestokk A3		1:6000	
SV	Kontrollert av	Godkjent av	Tegningsnr. / Revisjon		X807 1	
	HB	AF	Konsulentarkiv		618455-14	

Midtskog

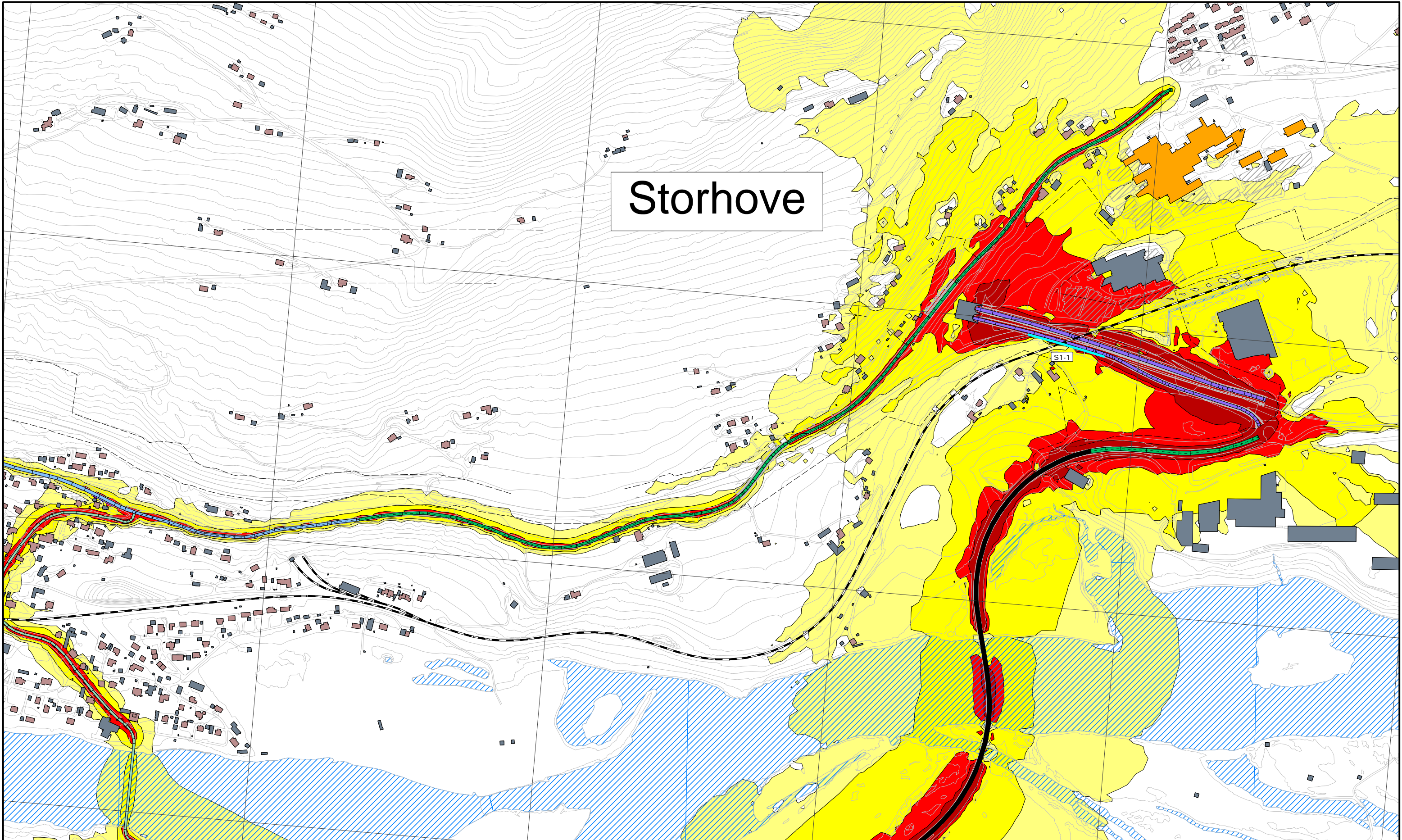


Støynivå:	Bygningsinndeling:	Objekter:	Fartsgrense:
<ul style="list-style-type: none"> > 55 dB Lden > 60 dB Lden > 65 dB Lden > 70 dB Lden 	<ul style="list-style-type: none"> Bolig Fritidsbolig Undervisning Helse Annen bebyggelse 	<ul style="list-style-type: none"> Topp ny voll Ny støyskjerm Eksisterende støyskjerm Fjellskjæring 	<ul style="list-style-type: none"> 30 km/t 40 km/t 50 km/t 60 km/t 70 km/t 80 km/t 90 km/t 100 km/t 110 km/t



Revisjon	Revisjonen gjelder	Utarb	Kontr	Godkjent	Rev. dato
Rev 1	Endrede skjermpløsninger	SV	HB	AF	10.02.2020
Rev 0	Utkast støysonekart	SV	HB	AF	23.01.2020
NYE VEIER AS		Tegningsdato		10.02.2020	
E6 Storhove - Øyer		Bestiller		HM	
Reguleringsplan med KU		Produsert for		Nye Veier AS	
Veitrafikkstøy alle veier Alt. C0 (inkludert nye støyskjermer), ÅDT 2040.		Produsert av		Asplan Viak AS	
Beregnet støysoner Lden 1.5 meter over terreng, oppløsning 10 x 10 meter.		Prosjektfasennummer			
Oppløsning rutenett: 500 x 500 m.		Arkivnummer			
Utarbeidet av		Kontrollert av		Godkjent av	
SV	HB	AF		Konsulentarkiv	
				618455-14	
Tegningsnr. / Revisjon		Målestokk A3		1:6000	
				X808	
				1	

Storhove



Støynivå:

- > 55 dB Lden
- > 60 dB Lden
- > 65 dB Lden
- > 70 dB Lden

Bygningsinndeling:

- Bolig
- Fritidsbolig
- Undervisning
- Helse
- Annen bebyggelse

Objekter:

- Topp ny voll
- Ny støyskjerm
- Eksisterende støyskjerm
- Fjellskjæring

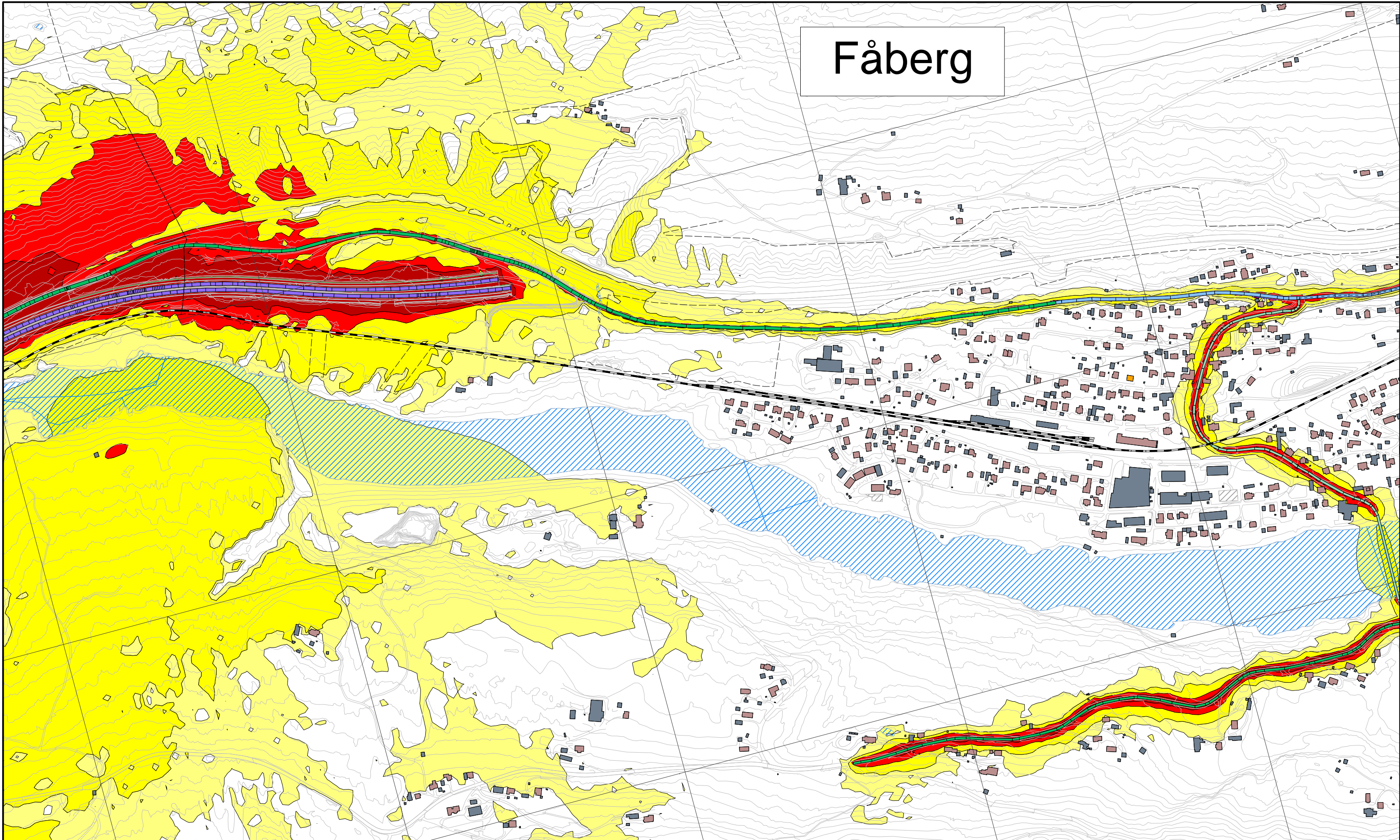
Fartsgrense:

- 30 km/t
- 40 km/t
- 50 km/t
- 60 km/t
- 70 km/t
- 80 km/t
- 90 km/t
- 100 km/t
- 110 km/t



Revisjon	Revisjonen gjelder	Utarb	Kontr	Godkjent	Rev. dato
Rev 1	Endrede skjerm-løsninger	SV	HB	AF	10.02.2020
Rev 0	Utkast støysonekart	SV	HB	AF	23.01.2020
NYE VEIER AS		Tegningsdato		10.02.2020	
E6 Storhove - Øyer		Bestiller		HM	
Reguleringsplan med KU		Produsert for		Nye Veier AS	
Veitrafikkstøy alle veier Alt. C1 (inkludert nye støyskjermer), ÅDT 2040.		Produsert av		Asplan Viak AS	
Beregnet støysoner Lden 1.5 meter over terreng, oppløsning 10 x 10 meter.		Prosjektfasenummer			
Oppløsning rutenett: 500 x 500 m.		Arkivnummer			
Utarbeidet av		Kontrollert av		Godkjent av	
SV	HB	AF		Konsulentarkiv	
		Tegningsnr. / Revisjon		X905 1	

Fåberg

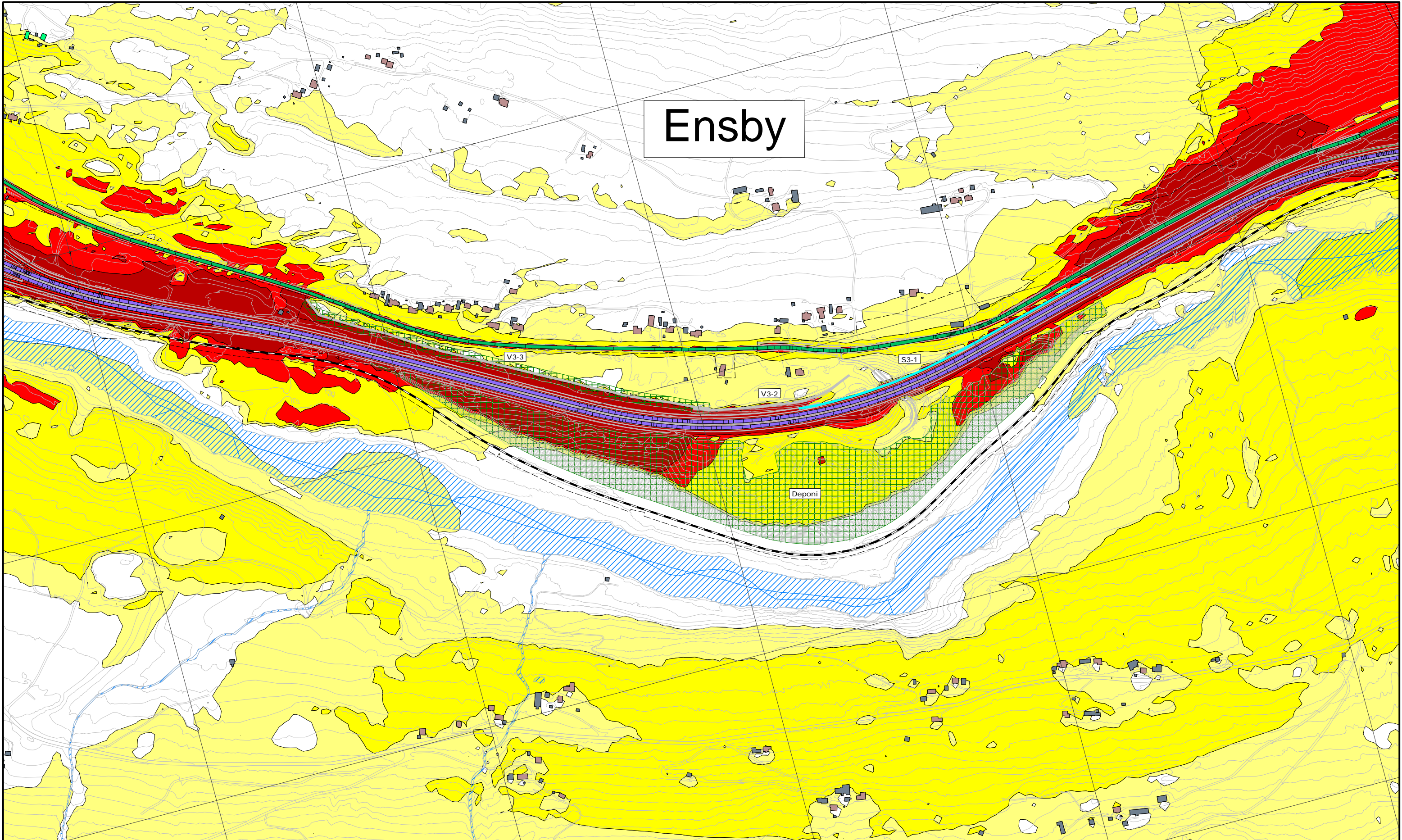


Støynivå:	Bygningsinndeling:	Objekter:	Fartsgrense:
> 55 dB Lden	Bolig	Topp ny voll	30 km/t
> 60 dB Lden	Fritidsbolig	Ny støyskjerm	40 km/t
> 65 dB Lden	Undervisning	Eksisterende støyskjerm	50 km/t
> 70 dB Lden	Helse	Fjellskjæring	60 km/t
	Annen bebyggelse		70 km/t
			80 km/t
			90 km/t
			100 km/t
			110 km/t



Revisjon	Revisjonen gjelder	Utarb	Kontr	Godkjent	Rev. dato
Rev 1	Endrede skjermpløsninger	SV	HB	AF	10.02.2020
Rev 0	Utkast støysonekart	SV	HB	AF	23.01.2020
NYE VEIER AS		Tegningsdato		10.02.2020	
E6 Storhove - Øyer		Bestiller		HM	
Reguleringsplan med KU		Produsert for		Nye Veier AS	
Veitrafikkstøy alle veier Alt. C1 (inkludert nye støyskjermer), ÅDT 2040.		Produsert av		Asplan Viak AS	
Beregnet støysoner Lden 1.5 meter over terreng, oppløsning 10 x 10 meter.		Prosjektfasenummer			
Oppløsning rutenett: 500 x 500 m.		Arkivnummer			
Utarbeidet av		Kontrollert av		Godkjent av	
SV	HB	AF		Konsulentarkiv	
				618455-14	
Målestokk A3		Tegningsnr. / Revisjon		1:6000	
		X906		1	

Ensby

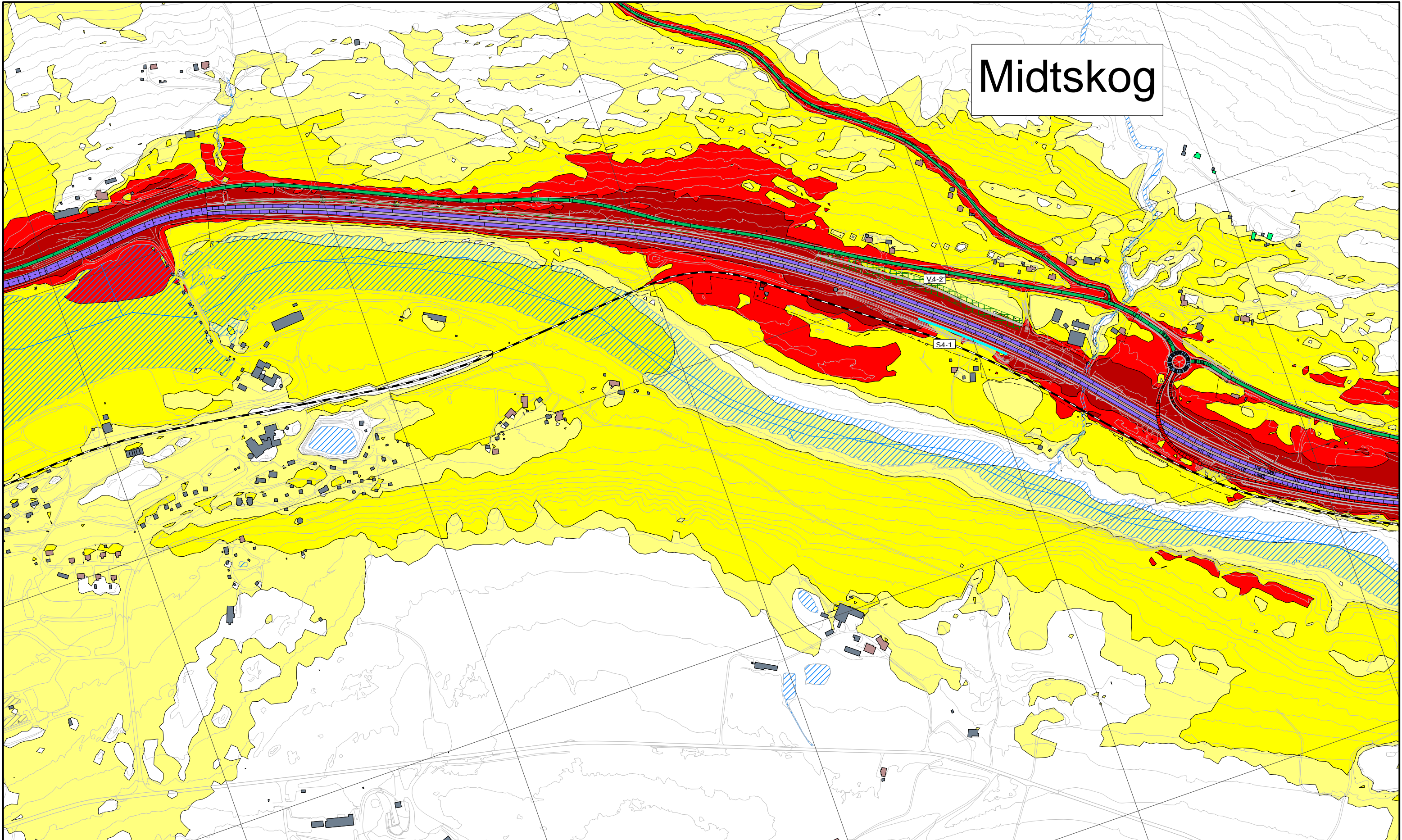


Støynivå:	Bygningsinndeling:	Objekter:	Fartsgrense:
> 55 dB Lden	Bolig	Topp ny voll	30 km/t
> 60 dB Lden	Fritidsbolig	Ny støyskjerm	40 km/t
> 65 dB Lden	Undervisning	Eksisterende støyskjerm	50 km/t
> 70 dB Lden	Helse	Fjellskjæring	60 km/t
	Annen bebyggelse		70 km/t
			80 km/t
			90 km/t
			100 km/t
			110 km/t



Revisjon	Revisjonen gjelder	Utarb	Kontr	Godkjent	Rev. dato
Rev 1	Endrede skjerm-løsninger	SV	HB	AF	10.02.2020
Rev 0	Utkast støysonekart	SV	HB	AF	23.01.2020
NYE VEIER AS		Tegningsdato		10.02.2020	
E6 Storhove - Øyer		Bestiller		HM	
Reguleringsplan med KU		Produsert for		Nye Veier AS	
Veitrafikkstøy alle veier Alt. C1 (inkludert nye støyskjermer), ÅDT 2040.		Produsert av		Asplan Viak AS	
Beregnet støysoner Lden 1.5 meter over terreng, oppløsning 10 x 10 meter.		Prosjektfasenummer			
Oppløsning rutenett: 500 x 500 m.		Arkivnummer			
Utarbeidet av		Kontrollert av	Godkjent av	Konsulentarkiv	
SV	HB	AF	618455-14		
Tegningsnr. / Revisjon		Målestokk A3		1:6000	
				X907 1	

Midtskog



Støynivå:	Bygningsinndeling:	Objekter:	Fartsgrense:
> 55 dB Lden	Bolig	Topp ny voll	30 km/t
> 60 dB Lden	Fritidsbolig	Ny støyskjerm	40 km/t
> 65 dB Lden	Undervisning	Eksisterende støyskjerm	50 km/t
> 70 dB Lden	Helse	Fjellskjæring	60 km/t
	Annen bebyggelse		70 km/t
			80 km/t
			90 km/t
			100 km/t
			110 km/t

Revisjon	Revisjonen gjelder	Utarb	Kontr	Godkjent	Rev. dato
Rev 1	Endrede skjermmålinger	SV	HB	AF	10.02.2020
Rev 0	Utkast støysonekart	SV	HB	AF	23.01.2020
NYE VEIER AS		Tegningsdato		10.02.2020	
E6 Storhove - Øyer		Bestiller		HM	
Reguleringsplan med KU		Produsert for		Nye Veier AS	
Veitrafikkstøy alle veier Alt. C1 (inkludert nye støyskjermer), ÅDT 2040.		Produsert av		Asplan Viak AS	
Beregnet støysoner Lden 1.5 meter over terreng, oppløsning 10 x 10 meter.		Prosjektfasennummer			
Oppløsning rutenett: 500 x 500 m.		Arkivnummer			
Utarbeidet av		Kontrollert av		Godkjent av	
SV	HB	AF	Konsulentarkiv		
		Tegningsnr. / Revisjon		X908 1	