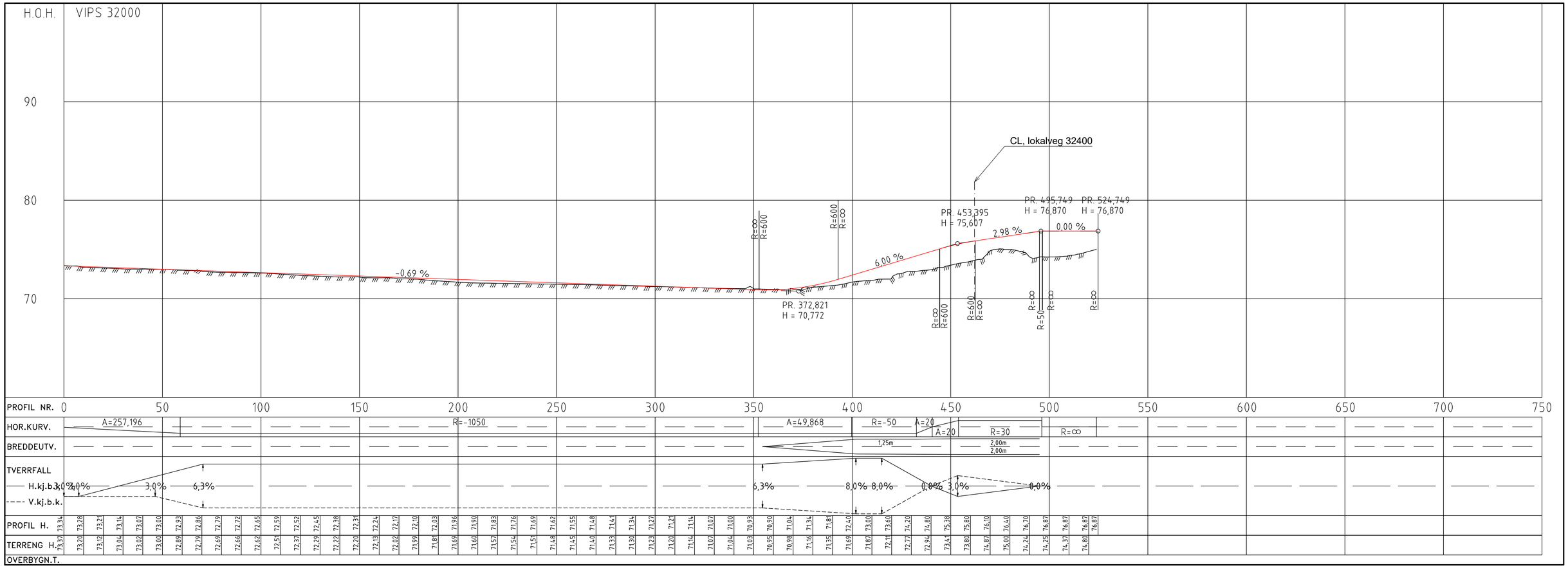

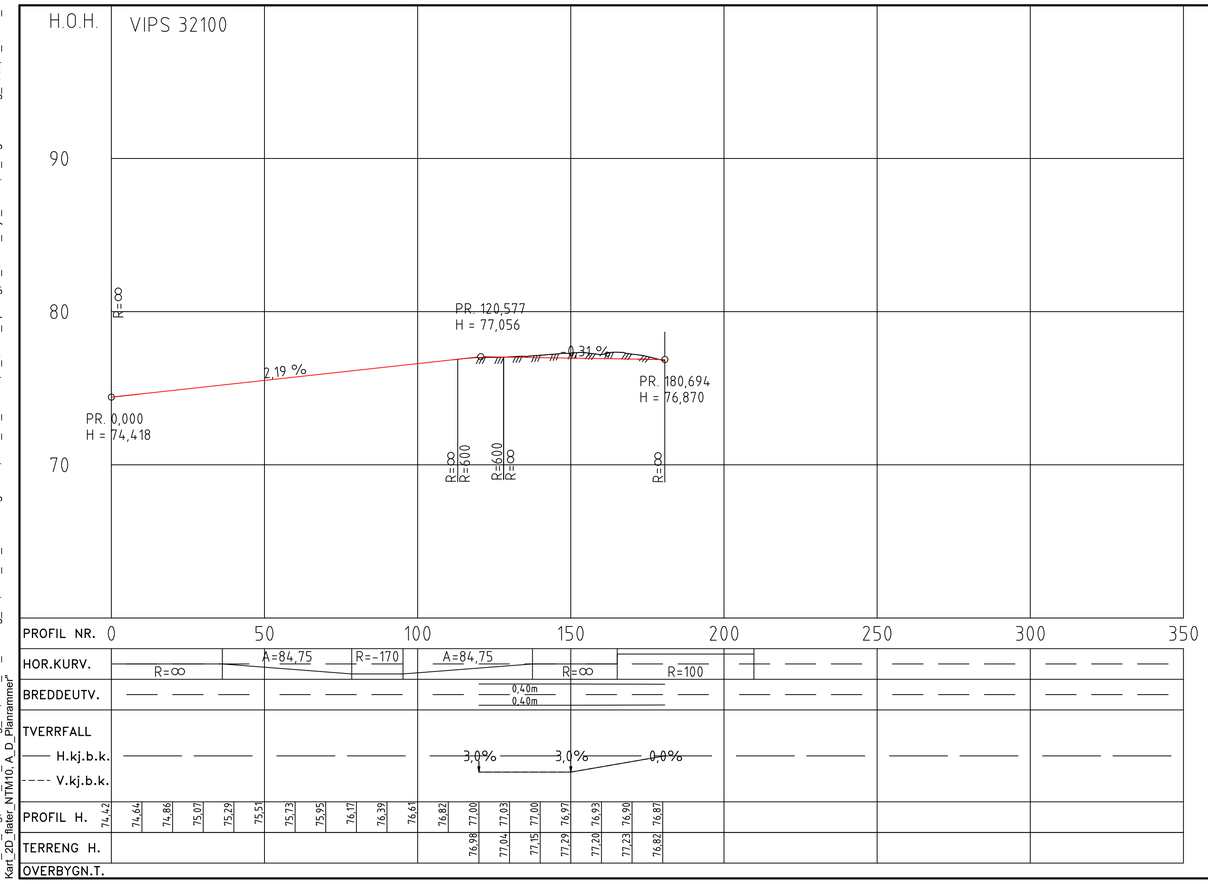

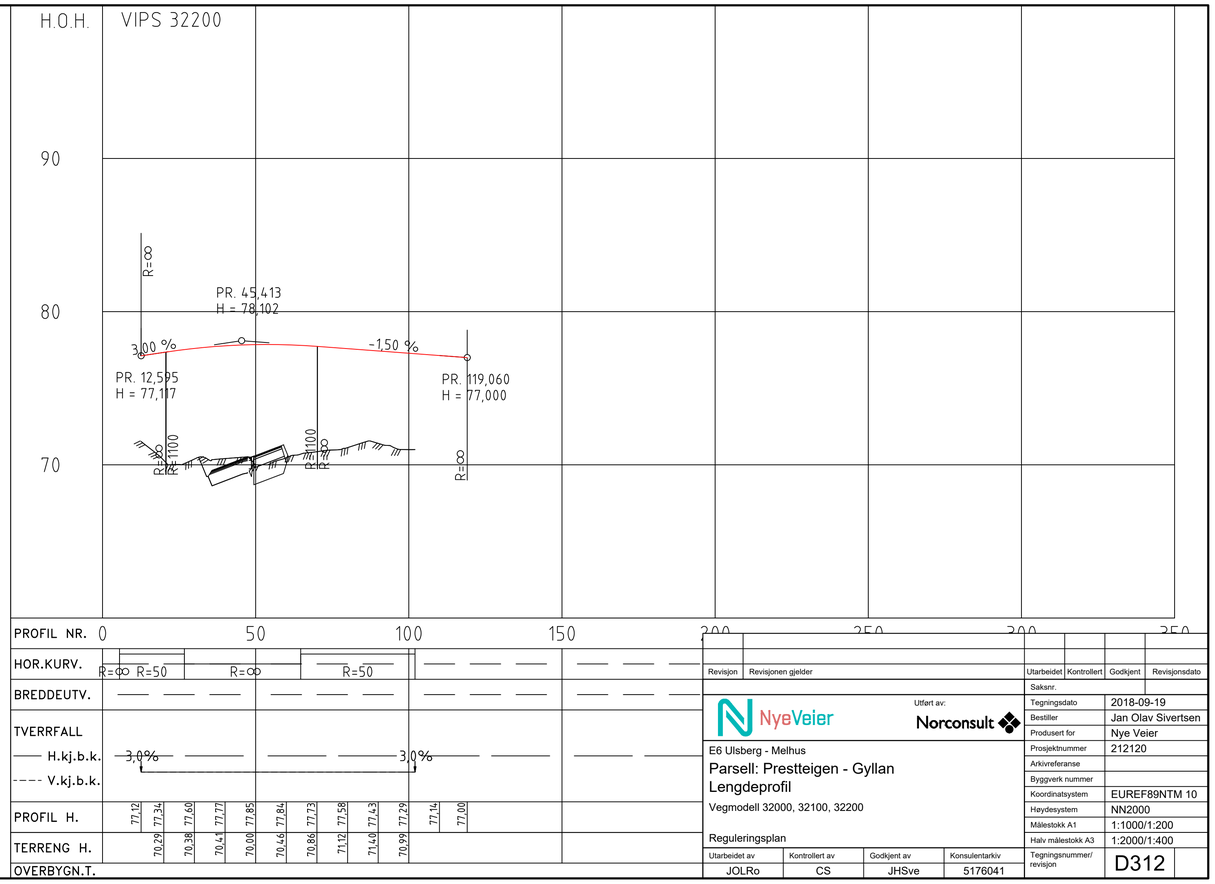

Revisjon	Revisjonen gjelder	Utarbeidet	Kontrollert	Godkjent	Revisjonsdato

NyeVeier

Utført av: Norconsult

E6 Ulsberg - Melhus

Parsell: Prestteigen - Gyllan

Lengdeprofil

Vegmodell 32000, 32100, 32200

Reguleringsplan

Saksnr.	
Tegningsdato	2018-09-19
Bestiller	Jan Olav Sivertsen
Produsert for	Nye Veier
Prosjektnummer	212120
Arkivreferanse	
Byggverk nummer	
Koordinatsystem	EUREF89NTM 10
Høydesystem	NN2000
Målestokk A1	1:1000/1:200
Halv målestokk A3	1:2000/1:400
Tegningsnummer/ revisjon	D312

Utarbeidet av	Kontrollert av	Godkjent av	Konsulentarkiv
JOLRo	CS	JHSve	5176041

"X:\nor\oppdrag\Trondheim\517\60\5176041\BIM\Veg\Arkfil\Lay_D.dwg - jolro - Plottet: 2020-04-22, 15:47:24 - LAYOUT = D312 - XREF = Kart_2D_høydekurver_Melhus, Kart_2D_høydekurver_MidtreGauldal, Kart_2D_bygning, Kart_2D_arealbruk, Kart_2D_Kulturminner, Kart_2D_ByggOgAnlegg, Kart_2D_servitutter, Kart_2D_tiltak, Kart_2D_bane, Kart_2D_Vann, Kart_2D_veg, Kart_2D_Ledning_VA, Kart_2D_Ledning_EL, Kart_2D_eiendomsgrenser, Kart_2D_NTM10, T_Geom_Sporing, T_Geom_linje_tunnel, A_Tegnforklaring_1000, T_Geom_Sideområder, T_Geom_framtidig Gaula bru, T_Geom_CL_16000_C_D, T_Geom_E6PG_16000, T_Geom_E6PG_SKRÅVUR, Senterlinjer_Prestteigen, A_D_Lengdeprofil, Kart_2D_flater_NTM10, A_D_Planrammer"