

Tegnforklaring

Reguleringsplan PBL 2008

§12-5. Nr. 1 - Bebyggelse og anlegg

BOP Offentlig eller privat tjenesteyting

BN Næringsbebyggelse

§12-5. Nr. 2 - Samferdselsanlegg og teknisk infrastruktur

SV Veg

SGS Gang-/sykkelveg

SVG Annen veggrunn - grøntareal

STJ Trasé for jernbane

SPA Parkering

§12-5. Nr. 3 - Grønstruktur

GP Park

GV Vegetasjonsskjerm

§12-5. Nr. 5 - Landbruks-, natur- og friluftsmål samt reindrift

L LNFR areal for nødvendige tiltak for landbruk og reindrift og gårdstilknyttet næringsvirksomhet basert på gårdens ressursgrunnlag

LSB Spredt boligbebyggelse

LAA LNFR formål kombinert med annen veggrunn - grøntareal

§12-6 - Hensynssoner

H110 Nedslagsfelt drikkevann

H190 Andre sikringssoner

H310 Ras- og skredfare

H320 Flomfare

H340 Radon

H370 Høyspeningsanlegg (inkl høyspentkabler)

H530 Hensyn friluftsliv

H570 Bevaring kulturmiljø

H720 Båndlegging etter lov om naturvern

§12-7 - Bestemmelseområder

#001-099 Utforming rundt tunnel/bru, konstruksjon og adkomster

#100-199 Kulturminner som søkes fjernet

#200-299 Midlertidig bygge- og anleggsområde

#300-399 Deponi

#400-499 Naturmangfold

Linjesymbol

RpGrense

RpFormålGrense

PblMidlByggAnleggGrense

RpBestemmelseGrense

Byggegrense

Bebyggelse som forutsettes fjernet

Regulert støyskjerm

Bru

Tunnel

RpSikringGrense

RpFareGrense

RpAngittHensynGrense

RpBåndleggingGrense

Punktsymboler

↔ Avkjørsel - både inn og utkjøring

Illustrasjonslinjer

▬ Skråningsutslag

Kartopplysninger

Kilde for basiskart: Geodata AS

Dato for basiskart: 10.07.2018

Koordinatsystem: EUREF89.NTM-10

Høydegrunnlag: NN2000

Ekvidistanse: 1m

Kartmålestokk: 1:1000

0 250 500m

Revisjon

Saksnr.

Sign.

Detailregulering

E6 Storhove - Øyer

Alternativ 1

Vertikalnivå 2 - på grunnen

Saksbehandling iht. plan- og bygningsloven

Kommunestyret sitt vedtak

Offentlig ettersyn 2. gang

2. gangs behandling Planutvalget

Offentlig ettersyn 1. gang

1.gangs behandling Planutvalget

Kunngjøring av oppstart av planarbeid

Dato

Dato

Dato

Dato

Dato

24.09.2020

24.03.-10.5.2020

20.03.2020

21.10.-02.12.2019

08.10.2019

28.02.2019

PlanID:

Kartgrunnlag:

Kartreferanse:

Høydegrunnlag:

Saksnr.

Sign.

2018p239

FKB-B


EUREF89.NTM10

NN2000

188556-64

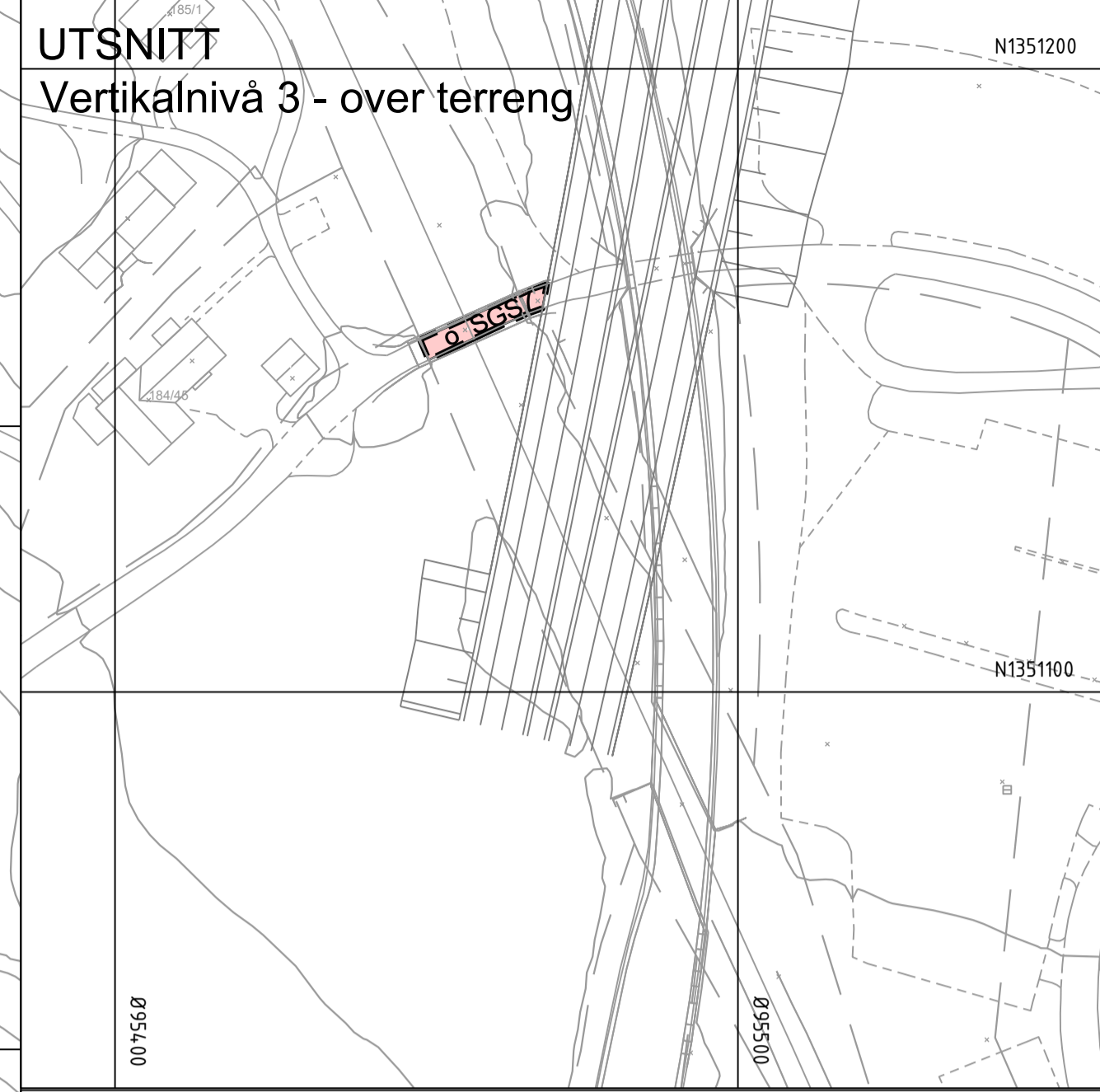
Tegningsnummer:

R01-R12



Dato: 30.9.2020

Utarbeidet av: Eplan viak



Tegnforklaring

Reguleringsplan PBL 2008

§12-5. Nr. 1 - Bebyggelse og anlegg

- BOP Offentlig eller privat tjenesteyting
- BN Næringsbebyggelse

§12-5. Nr. 2 - Samferdselsanlegg og teknisk infrastruktur

- SV Veg
- SGS Gang-/sykkelveg
- SVG Annen veggrunn - grøntareal
- STJ Trasé for jernbane
- SPA Parkering

§12-5. Nr. 3 - Grønstruktur

- GP Park
- GV Vegetasjonsskjerm

§12-5. Nr. 5 - Landbruks-, natur- og friluftsmiljø samt reindrift

LNFR areal for nødvendige tiltak for landbruk og reindrift og gårdstilknyttet næringsvirksomhet basert på gårdens ressursgrunnlag

- L
- LSB Spredt boligbebyggelse
- LAA LNFR formål kombinert med annen veggrunn - grøntareal

§12-6 - Hensynssoner

- H110 Nedslagsfelt drikkevann
- H190 Andre sikringssoner
- H310 Ras- og skredfare
- H320 Flomfare
- H340 Radon
- H370 Høyspeningsanlegg (inkl høyspentkabler)
- H530 Hensyn friluftsliv
- H570 Bevaring kulturmiljø
- H720 Båndlegging etter lov om naturvern

§12-7 - Bestemmelseområder

- #001-099 Utforming rundt tunnel/bru, konstruksjon og adkomster
- #100-199 Kulturminner som søkes fjernet
- #200-299 Midlertidig bygge- og anleggsområde
- #300-399 Deponi
- #400-499 Naturmangfold

Linjesymbol

- RpGrense
- RpFormålGrense
- PblMidlByggAnleggGrense
- RpBestemmelseGrense
- Byggegrense
- Bebyggelse som forutsettes fjernet
- Regulert støyskjerm
- Bru
- Tunnel
- RpSikringGrense
- RpFareGrense
- RpAngittHensynGrense
- RpBåndleggingGrense

Punktsymboler

- Avkjørsel - både inn og utkjøring

Illustrasjonslinjer

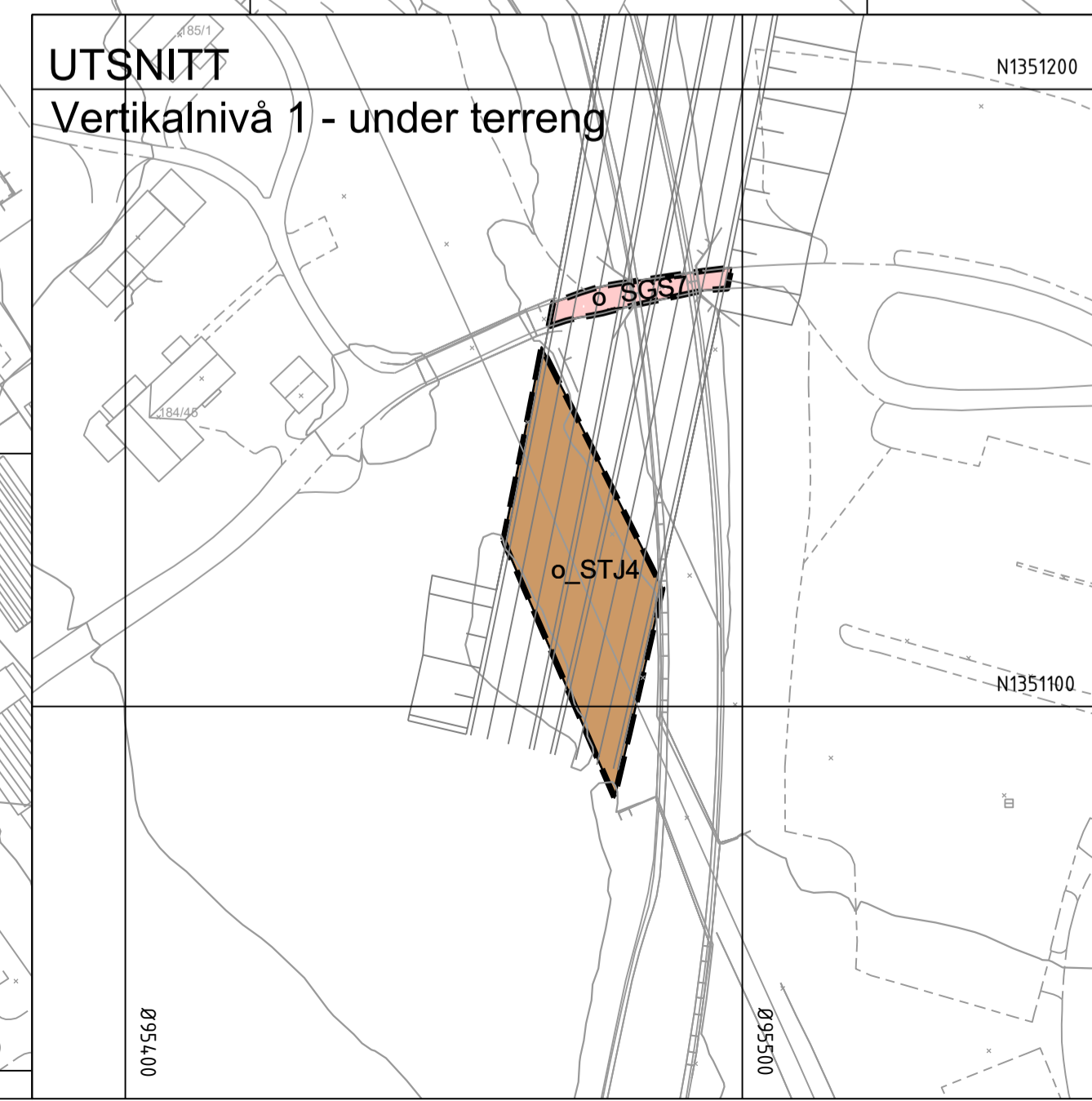
- Skråningsutslag

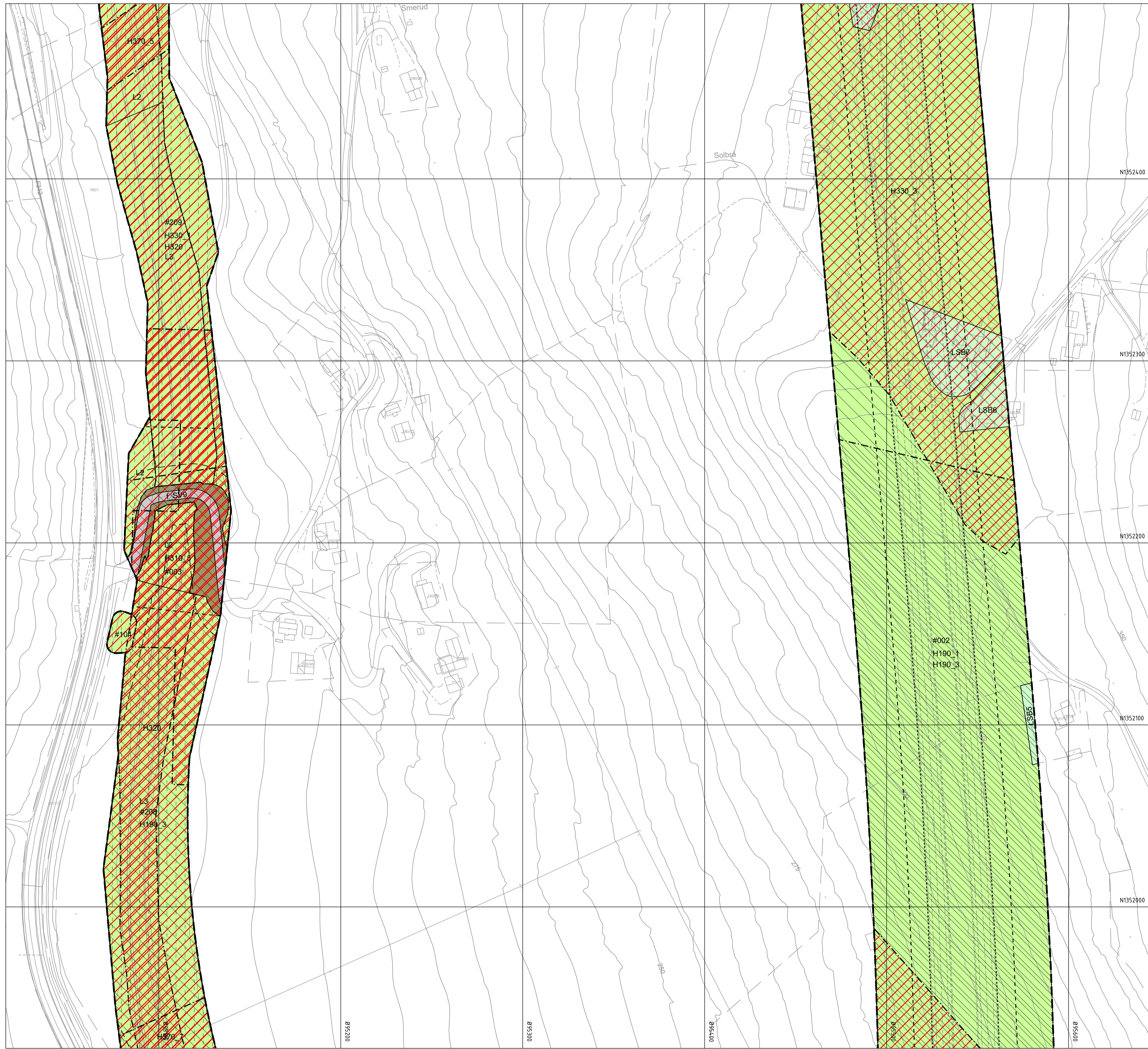
Kartopplysninger

Kilde for basiskart: Geodata AS
 Ekvidistanse: 1m
 Datum for basiskart: 10.07.2018
 Kartmålestokk: 1:1000
 Koordinatsystem: EUREF89.NTM-10
 Høydegrunnlag: NN2000

Revisjon	Saksnr.	Sign.

Detailregulering		PlanID: 2018p239	
E6 Storhove - Øyer		Kartgrunnlag: FK18-B	
Alternativ 1		Kartreferanse: EUREF89.NTM10	
Vertikalnivå 2 - på grunnen		Høydegrunnlag: NN2000	
Saksbehandling iht. plan- og bygningsloven			
Saksstyret sitt vedtak	Dato	Saksnr.	Sign.
Offentlig ettersyn 2. gang	24.09.2020		
2. gangs behandling Planutvalget	24.03.-10.5.2020		
Offentlig ettersyn 1. gang	20.03.2020		
1.gangs behandling Planutvalget	21.10.-02.12.2019		
Kunngjøring av oppstart av planarbeid	08.10.2019	188556-64	
Dato:	28.02.2019		





Tegnforklaring

Reguleringsplan PBL 2008

§12-5. Nr. 1 - Bebyggelse og anlegg

- BOP Offentlig eller privat tjenesteyting
- BN Næringsbebyggelse

§12-5. Nr. 2 - Samferdselsanlegg og teknisk infrastruktur

- SV Veg
- SGS Gang-/sykkelveg
- SVG Annen veggrunn - grøntareal
- STJ Trasé for jernbane
- SPA Parkering

§12-5. Nr. 3 - Grønstruktur

- GP Park
- GV Vegetasjonsskjerm

§12-5. Nr. 5 - Landbruks-, natur- og friluftsmål samt reindrift

- L LNFR areal for nødvendige tiltak for landbruk og reindrift og gårdstilknyttet næringsvirksomhet basert på gårdens ressursgrunnlag
- LSB Spredt boligbebyggelse
- LAA LNFR formål kombinert med annen veggrunn - grøntareal

§12-6 - Hensynssoner

- H110 Nedslagsfelt drikkevann
- H190 Andre sikringssoner
- H310 Ras- og skredfare
- H320 Flomfare
- H330 Radon
- H370 Høyspeningsanlegg (inkl høyspentkabler)
- H530 Hensyn friluftsliv
- H570 Bevaring kulturmiljø
- H720 Båndlegging etter lov om naturvern

§12-7 - Bestemmelseområder

- #001-099 Utforming rundt tunnel/bru, konstruksjon og adkomster
- #100-199 Kulturminner som søkes fjernet
- #200-299 Midlertidig bygge- og anleggsområde
- #300-399 Deponi
- #400-499 Naturmangfold

Linjesymbol

- RpGrense
- RpFormålGrense
- PblMidlByggAnleggGrense
- RpBestemmelseGrense
- Byggegrense
- Bebyggelse som forutsettes fjernet
- Regulert støyskjerm
- Bru
- Tunnel
- RpSikringGrense
- RpFareGrense
- RpAngittHensynGrense
- RpBåndleggingGrense

Punktsymboler

- Avkjørsel - både inn og utkjøring

Illustrasjonslinjer

- Skråningsutslag

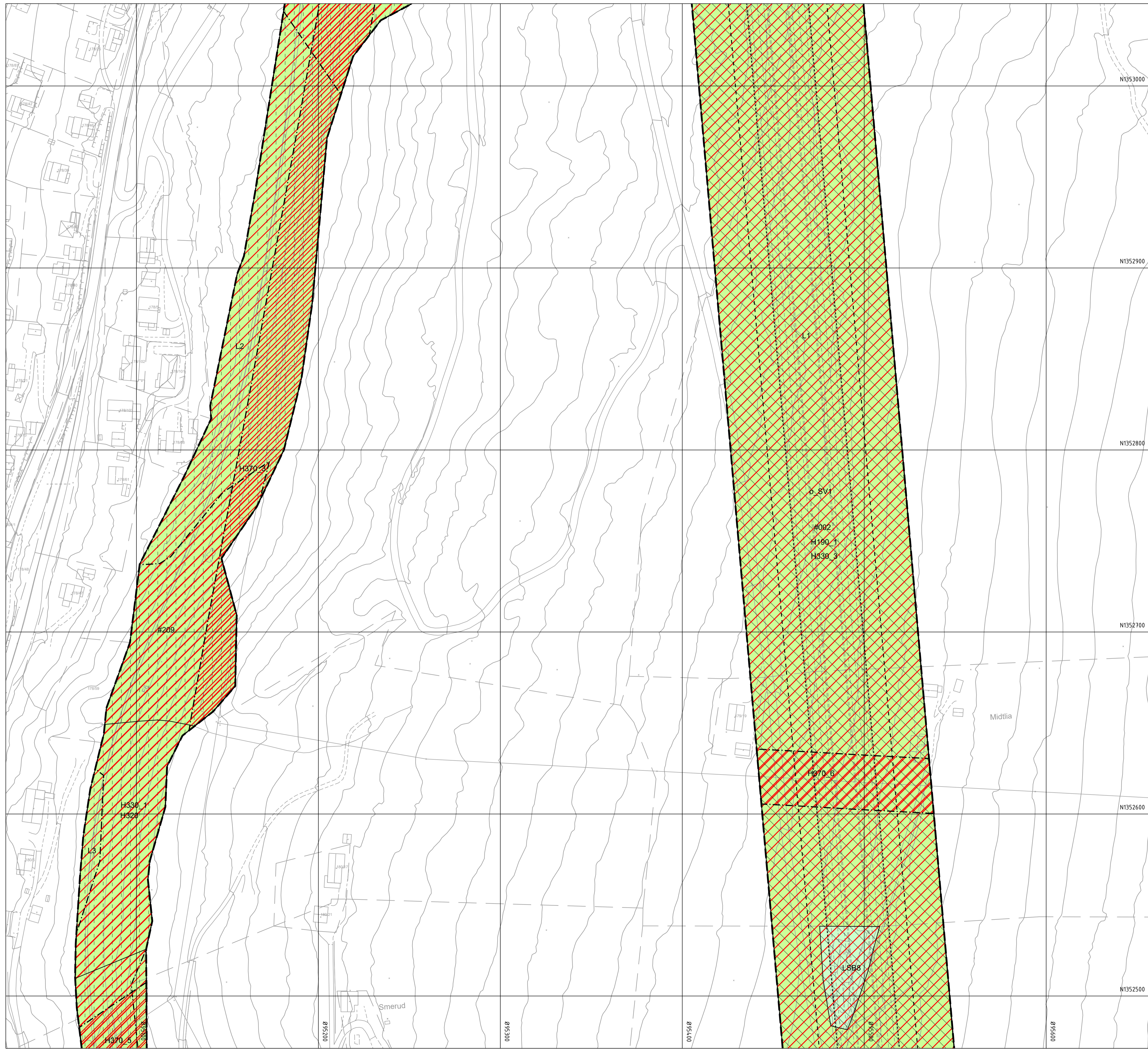
Kartopplysninger

Kilde for basiskart: Geodata AS
 Dato for basiskart: 10.07.2018
 Koordinatsystem: EUREF89.NTM-10
 Høydegrunnlag: NN2000

Ekvidistanse: 1m
 Kartmålestokk: 1:1000

Revisjon	Saksnr.	Sign.

Detailregulering		PlanID: 2018p239	
E6 Storhove - Øyer		Kartgrunnlag: FK18-B	
Alternativ 1		Kartreferanse: EUREF89.NTM10	
Vertikalnivå 2 - på grunnen		Høydegrunnlag: NN2000	
Saksbehandling iht. plan- og bygningssloven		Dato	Saksnr. Sign.
Kommunestyret sitt vedtak	24.09.2020		
Offentlig ettersyn 2. gang	fra til	24.03.-10.5.2020	
2. gangs behandling Planutvalget		20.03.2020	
Offentlig ettersyn 1. gang	fra til	21.10. - 02.12.2019	
1.gangs behandling Planutvalget		08.10.2019	18/8556-64
Kunngjøring av oppstart av planarbeid		28.02.2019	



Tegnforklaring

Reguleringsplan PBL 2008

§12-5. Nr. 1 - Bebyggelse og anlegg

- BOP Offentlig eller privat tjenesteyting
- BN Næringsbebyggelse

§12-5. Nr. 2 - Samferdselsanlegg og teknisk infrastruktur

- SV Veg
- SGS Gang-/sykkelveg
- SVG Annen veggrunn - grøntareal
- STJ Trasé for jernbane
- SPA Parkering

§12-5. Nr. 3 - Grønstruktur

- GP Park
- GV Vegetasjonsskjerm

§12-5. Nr. 5 - Landbruks-, natur- og friluftformål samt reindrift

- L LNFR areal for nødvendige tiltak for landbruk og reindrift og gårdstilknyttet næringsvirksomhet basert på gårdens ressursgrunnlag
- LSB Spredt boligbebyggelse
- LAA LNFR formål kombinert med annen veggrunn - grøntareal

§12-6 - Hensynssoner

- H110 Nedslagsfelt drikkevann
- H190 Andre sikringssoner
- H310 Ras- og skredfare
- H320 Flomfare
- H330 Radon
- H370 Høyspeningsanlegg (inkl høyspentkabler)
- H530 Hensyn friluftsliv
- H570 Bevaring kulturmiljø
- H720 Båndlegging etter lov om naturvern

§12-7 - Bestemmelseområder

- #001-099 Utforming rundt tunnel/bru, konstruksjon og adkomster
- #100-199 Kulturminner som søkes fjernet
- #200-299 Midlertidig bygge- og anleggsområde
- #300-399 Deponi
- #400-499 Naturmangfold

Linjesymbol

- RpGrense
- RpFormålGrense
- PblMidlByggAnleggGrense
- RpBestemmelseGrense
- Byggegrense
- Bebyggelse som forutsettes fjernet
- Regulert støyskjerm
- Bru
- Tunnel
- RpSikringGrense
- RpFareGrense
- RpAngittHensynGrense
- RpBåndleggingGrense

Punktsymboler

- Avkjørsel - både inn og utkjøring

Illustrasjonslinjer

- Skråningsutslag

Kartopplysninger

Kilde for basiskart: Geodata AS
 Dato for basiskart: 10.07.2018
 Koordinatsystem: EUREF89.NTM-10
 Høydegrunnlag: NN2000

Ekvidistanse: 1m
 Kartmålestokk: 1:1000

Revisjon	Saksnr.	Sign.

Detailregulering		Dato		Saksnr.		Sign.	
E6 Storhove - Øyer		24.09.2020					
Alternativ 1		24.03.-10.5.2020					
Vertikalnivå 2 - på grunnen		20.03.2020					
Saksbehandling iht. plan- og bygningsloven		21.10.-02.12.2019					
Kommunestyret sitt vedtak		08.10.2019		18/8556-64			
Offentlig ettersyn 2. gang		28.02.2019					
2. gangs behandling Planutvalget							
Offentlig ettersyn 1. gang							
1.gangs behandling Planutvalget							
Kunngjøring av oppstart av planarbeid							



Tegnforklaring

Reguleringsplan PBL 2008

- BOP** Offentlig eller privat tjenesteyting
- BN** Næringsbebyggelse
- #12-5. Nr. 2 - Samferdselsanlegg og teknisk infrastruktur**
- SV** Veg
- SGS** Gang-/sykkelveg
- SVG** Annen veggrunn - grøntareal
- STJ** Trasé for jernbane
- SPA** Parkering

#12-5. Nr. 3 - Grønnstruktur

- GP** Park
- GV** Vegetasjonsskjerm

#12-5. Nr. 5 - Landbruks-, natur- og friluftsmål samt reindrift

- L** LNFR areal for nødvendige tiltak for landbruk og reindrift og gårdstilknyttet næringsvirksomhet basert på gårdens ressursgrunnlag
- LSB** Spredt boligbebyggelse
- LAA** LNFR formål kombinert med annen veggrunn - grøntareal

#12-6 - Hensynssoner

- H110** Nedslagsfelt drikkevann
- H190** Andre sikringssoner
- H310** Ras- og skredfare
- H320** Flomfare
- H340** Radon
- H370** Høyspenningsanlegg (inkl høyspentkabler)
- H530** Hensyn friluftsliv
- H570** Bevaring kulturmiljø
- H720** Båndlegging etter lov om naturvern

#12-7 - Bestemmelseområder

- #001-099** Utforming rundt tunnel/bru, konstruksjon og adkomster
- #100-199** Kulturminner som søkes fjernet
- #200-299** Midlertidig bygge- og anleggsområde
- #300-399** Deponi
- #400-499** Naturmangfold

Linjesymbol

- RpGrense
- RpFormålGrense
- RpMidlByggAnleggGrense
- RpBestemmelseGrense
- Byggegrense
- Bebyggelse som forutsettes fjernet
- Regulert støyskjerm
- Bru
- Tunnel
- RpSikringGrense
- RpFareGrense
- RpAngittHensynGrense
- RpBåndleggingGrense

Punktsymboler

- Avkjørsel - både inn og utkjøring

Illustrasjonslinjer

- Skråningsutslag

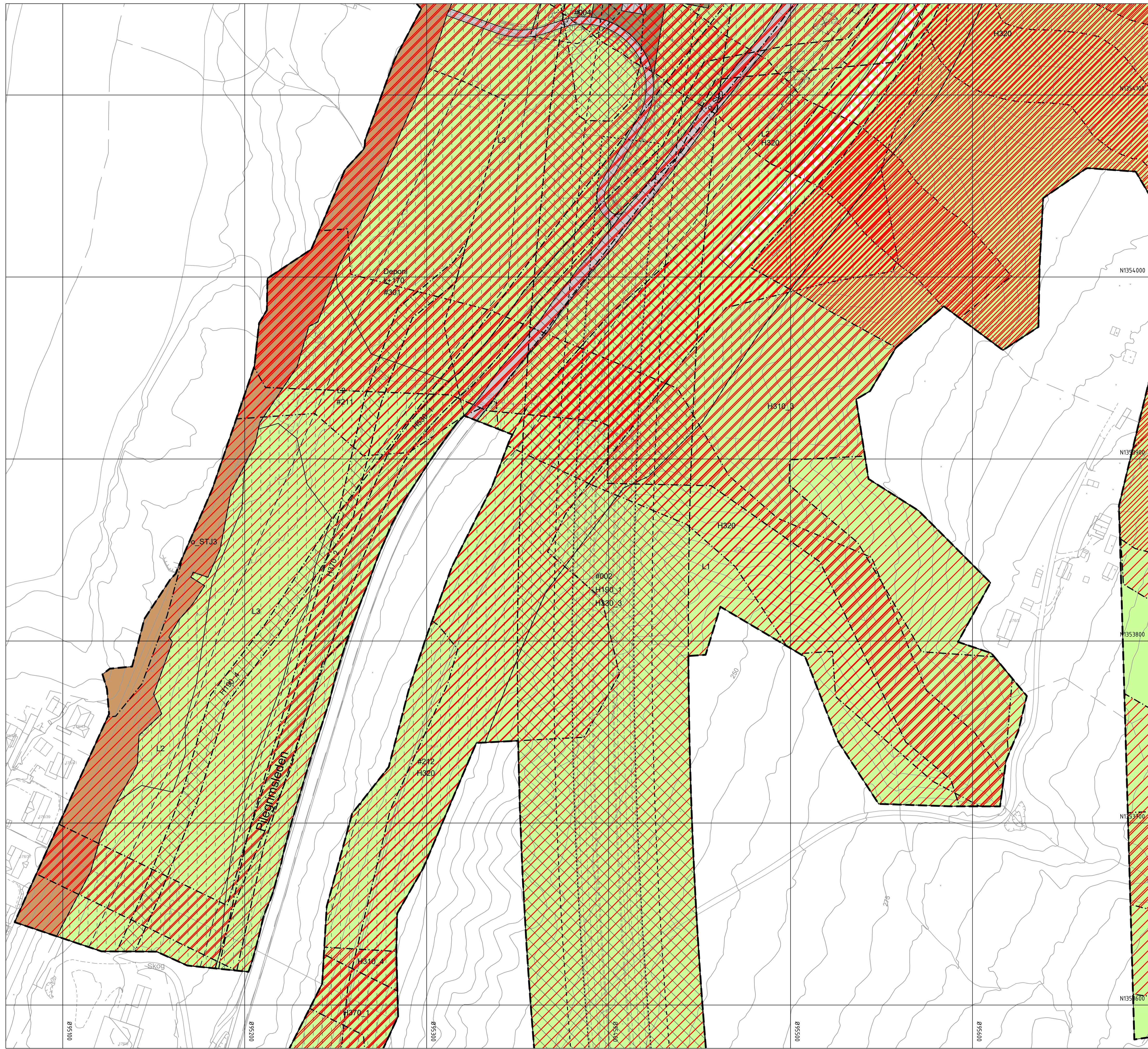
Kartopplysninger

Kilde for basiskart: Geodata AS
 Dato for basiskart: 10.07.2018
 Koordinatsystem: EUREF89.NTM-10
 Høydegrunnlag: NN2000

Ekvidistanse: 1m
 Kartmålestokk: 1:1000

Revisjon	Saksnr.	Sign.

Detaljregulering E6 Storhove - Øyer Alternativ 1 Vertikalnivå 2 - på grunnen			PlanID: 2018p239 Kartgrunnlag: FK18-B Kartreferanse: EUREF89.NTM10 Høydegrunnlag: NN2000	
Saksbehandling iht. plan- og bygningsloven		Dato	Saksnr.	Sign.
Kommunestyret sitt vedtak		24.09.2020		
Offentlig ettersyn 2. gang		fra til	24.03.-10.5.2020	
2. gangs behandling Planutvalget			20.03.2020	
Offentlig ettersyn 1. gang		fra til	21.10.-02.12.2019	
1.gangs behandling Planutvalget			08.10.2019	18/8556-64
Kuningjøring av oppstart av planarbeid			28.02.2019	
Dato:	Utarbeidet av:	Tegningsnummer:		R06
30.9.2020	C. Egnan viak			



Tegnforklaring

Reguleringsplan PBL 2008

- §12-5. Nr. 1 - Bebyggelse og anlegg**
 BOP Offentlig eller privat tjenesteyting
 BN Næringsbebyggelse
- §12-5. Nr. 2 - Samferdselsanlegg og teknisk infrastruktur**
 SV Veg
 SGS Gang-/sykkelveg
 SVG Annen veggrunn - grøntareal
 STJ Trase for jernbane
 SPA Parkering
- §12-5. Nr. 3 - Grønstruktur**
 GP Park
 GV Vegetasjonsskjerm
- §12-5. Nr. 5 - Landbruks-, natur- og friluftsmål samt reindrift**
 LNFR areal for nødvendige tiltak for landbruk og reindrift og gårdstilknyttet næringsvirksomhet basert på gårdens ressursgrunnlag
 L Spredt boligbebyggelse
 LSB LNFR formål kombinert med annen veggrunn - grøntareal
- §12-6 - Hensynssoner**
 H110 Nedslagsfelt drikkevann
 H190 Andre sikringssoner
 H310 Ras- og skredfare
 H320 Flomfare
 H340 Radon
 H370 Høyspenninganlegg (inkl høyspentkabler)
 H530 Hensyn friluftsliv
 H570 Bevaring kulturmiljø
 H720 Båndlegging etter lov om naturvern

- §12-7 - Bestemmelseområder**
- #001-099 Utforming rundt tunnel/bru, konstruksjon og adkomster
 - #100-199 Kulturminner som søkes fjernet
 - #200-299 Midlertidig bygge- og anleggsområde
 - #300-399 Deponi
 - #400-499 Naturmangfold

- Linjesymbol**
- RpGrense
 - RpFormalGrense
 - - - PblMidlByggAnleggGrense
 - - - RpBestemmelseGrense
 - - - Byggegrense
 - - - Bebyggelse som forutsettes fjernet
 - - - Regulert støyskjerm
 - - - Bru
 - - - Tunnel
 - - - RpSikringGrense
 - - - RpFareGrense
 - - - RpAngittHensynGrense
 - - - RpBåndleggingGrense

- Punktsymboler**
- ↔ Avkjørsel - både inn og utkjøring

- Illustrasjonslinjer**
- ▬ Skråningsutslag

Kartopplysninger

Kilde for basiskart: Geodata AS
 Dato for basiskart: 10.07.2018
 Koordinatsystem: EUREF89.NTM-10
 Høydegrunnlag: NN2000

Ekvidistanse: 1m
 Kartmålestokk: 1:1000

Revisjon	Saksnr.	Sign.

Detaljregulering E6 Storhove - Øyer Alternativ 1 Vertikalnivå 2 - på grunnen			PlanID: 2018p239
Saksbehandling iht. plan- og bygningsloven			Kartgrunnlag: FK18-B
Kommunestyret sitt vedtak		Dato	Saksnr.
Offentlig ettersyn 2. gang	fra til	24.09.2020	
2. gangs behandling Planutvalget		24.03-10.5.2020	
Offentlig ettersyn 1. gang	fra til	20.03.2020	
1.gangs behandling Planutvalget		21.10 - 02.12.2019	
Kunngjøring av oppstart av planarbeid		08.10.2019	18/8556-64
		28.02.2019	



Tegnforklaring

Reguleringsplan PBL 2008

§12-5. Nr. 1 - Bebyggelse og anlegg

- BOP Offentlig eller privat tjenesteyting
- BN Næringsbebyggelse

§12-5. Nr. 2 - Samferdselsanlegg og teknisk infrastruktur

- SV Veg
- SGS Gang-/sykkelveg
- SVG Annen veggrunn - grøntareal
- STJ Trasé for jernbane
- SPA Parkering

§12-5. Nr. 3 - Grønnstruktur

- GP Park
- GV Vegetasjonsskjerm

§12-5. Nr. 5 - Landbruks-, natur- og friluftsmål samt reindrift

- L LNFR areal for nødvendige tiltak for landbruk og reindrift og gårdstilknyttet næringsvirksomhet basert på gårdens ressursgrunnlag
- LSB Spredt boligbebyggelse
- LAA LNFR formål kombinert med annen veggrunn - grøntareal

§12-6 - Hensynssoner

- H110 Nedslagsfelt drikkevann
- H190 Andre sikringssoner
- H310 Ras- og skredfare
- H320 Flomfare
- H340 Radon
- H370 Høyspeningsanlegg (inkl høyspentkabler)
- H530 Hensyn friluftsliv
- H570 Bevaring kulturmiljø
- H720 Båndlegging etter lov om naturvern

§12-7 - Bestemmelseområder

- #001-099 Utforming rundt tunnel/bru, konstruksjon og adkomster
- #100-199 Kulturminner som søkes fjernet
- #200-299 Midlertidig bygge- og anleggsområde
- #300-399 Deponi
- #400-499 Naturmangfold

Linjesymbol

- RpGrense
- RpFormålGrense
- PblMidlByggAnleggGrense
- RpBestemmelseGrense
- Byggegrense
- Bebyggelse som forutsettes fjernet
- Bru
- Regulert støyskjerm
- Tunnel
- RpSikringGrense
- RpFareGrense
- RpAngittHensynGrense
- RpBåndleggingGrense

Punktsymboler

- Avkjørsel - både inn og utkjøring

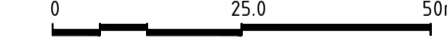
Illustrasjonslinjer

- Skråningsutslag

Kartopplysninger

Kilde for basiskart: Geodata AS
 Dato for basiskart: 10.07.2018
 Koordinatsystem: EUREF89.NTM-10
 Høydegrunnlag: NN2000

Ekvidistanse: 1m
 Kartmålestokk: 1:1000



Revisjon	Saksnr.	Sign.

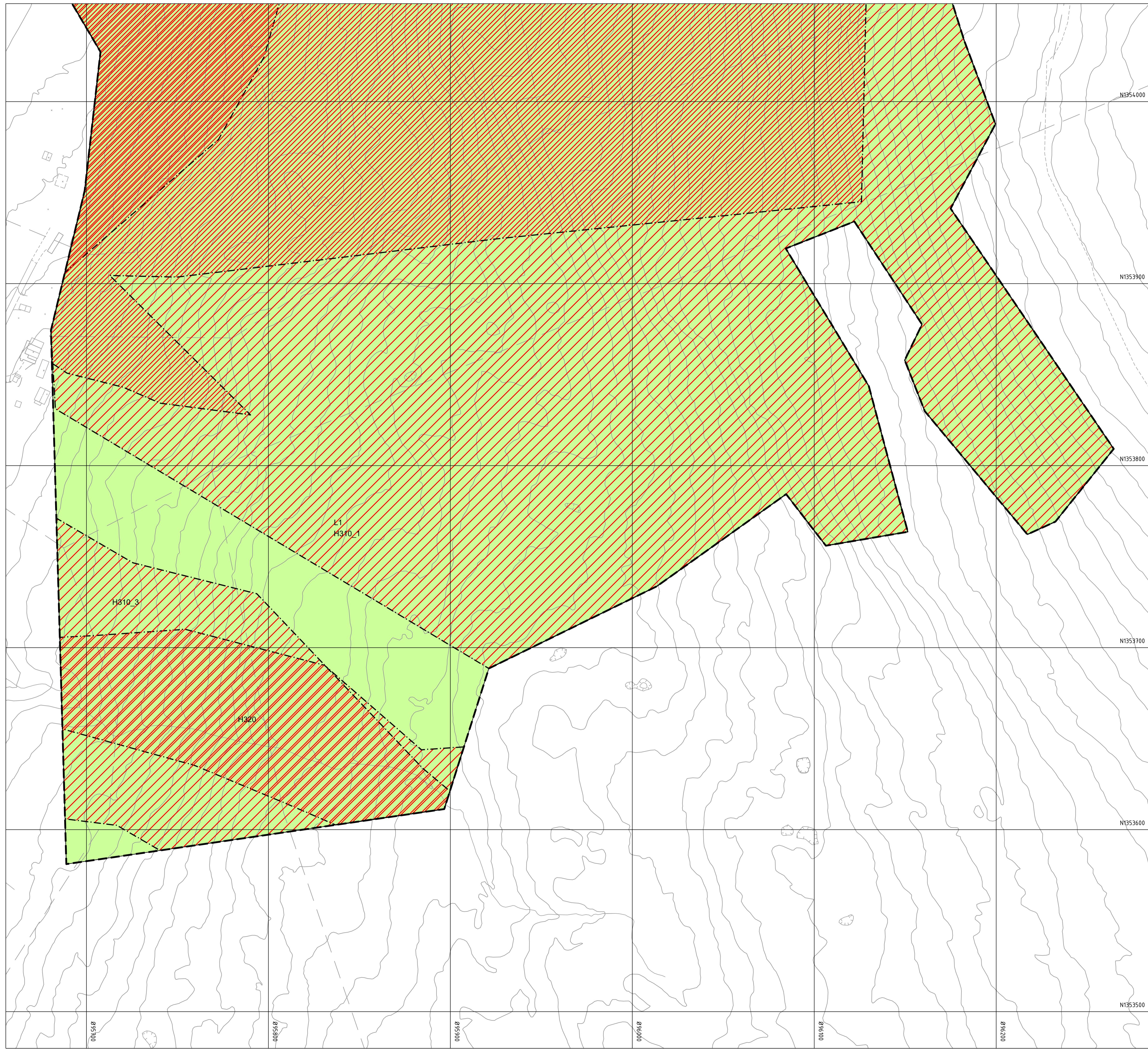
Detaljregulering

E6 Storhove - Øyer
 Alternativ 1
Vertikalnivå 2 - på grunnen



PlanID: 2018p239
 Kartgrunnlag: FK18-B
 Kartreferanse: EUREF89.NTM10
 Høydegrunnlag: NN2000

Saksbehandling iht. plan- og bygningsloven	Dato	Saksnr.	Sign.
Kommunestyret sitt vedtak	24.09.2020		
Offentlig ettersyn 2. gang	fra til	24.03.-10.5.2020	
2. gangs behandling Planutvalget		20.03.2020	
Offentlig ettersyn 1. gang	fra til	21.10. - 02.12.2019	
1.gangs behandling Planutvalget		08.10.2019	18/8556-64
Kunngjøring av oppstart av planarbeid		28.02.2019	



Tegnforklaring

Reguleringsplan PBL 2008

- §12-5. Nr. 1 - Bebyggelse og anlegg**
- BOP Offentlig eller privat tjenesteyting
- BN Næringsbebyggelse
- §12-5. Nr. 2 - Samferdselsanlegg og teknisk infrastruktur**
- SV Veg
- SGS Gang-/sykkelveg
- SVG Annen veggrunn - grøntareal
- STJ Trasé for jernbane
- SPA Parkering
- §12-5. Nr. 3 - Grønstruktur**
- GP Park
- GV Vegetasjonsskjerm
- §12-5. Nr. 5 - Landbruks-, natur- og friluftsmål samt reindrift**
- L LNFR areal for nødvendige tiltak for landbruk og reindrift og gårdstilknyttet næringsvirksomhet basert på gårdens ressursgrunnlag
- LSB Spredt boligbebyggelse
- LAA LNFR formål kombinert med annen veggrunn - grøntareal
- §12-6 - Hensynssoner**
- H110 Nedslagsfelt drikkevann
- H190 Andre sikringssoner
- H310 Ras- og skredfare
- H320 Flomfare
- H340 Radon
- H370 Høyspeningsanlegg (inkl høyspentkabler)
- H530 Hensyn friluftsliv
- H570 Bevaring kulturmiljø
- H720 Båndlegging etter lov om naturvern

§12-7 - Bestemmelseområder

- #001-099 Utforming rundt tunnel/bru, konstruksjon og adkomster
- #100-199 Kulturminner som søkes fjernet
- #200-299 Midlertidig bygge- og anleggsområde
- #300-399 Deponi
- #400-499 Naturmangfold

Linjesymbol

- RpGrense
- RpFormålGrense
- PblMidlByggAnleggGrense
- RpBestemmelseGrense
- Byggegrense
- Bebyggelse som forutsettes fjernet
- Regulert støyskjerm
- Bru
- Tunnel
- RpSikringGrense
- RpFareGrense
- RpAngittHensynGrense
- RpBåndleggingGrense

Punktsymboler

- Avkjørsel - både inn og utkjøring

Illustrasjonslinjer

- Skråningsutslag

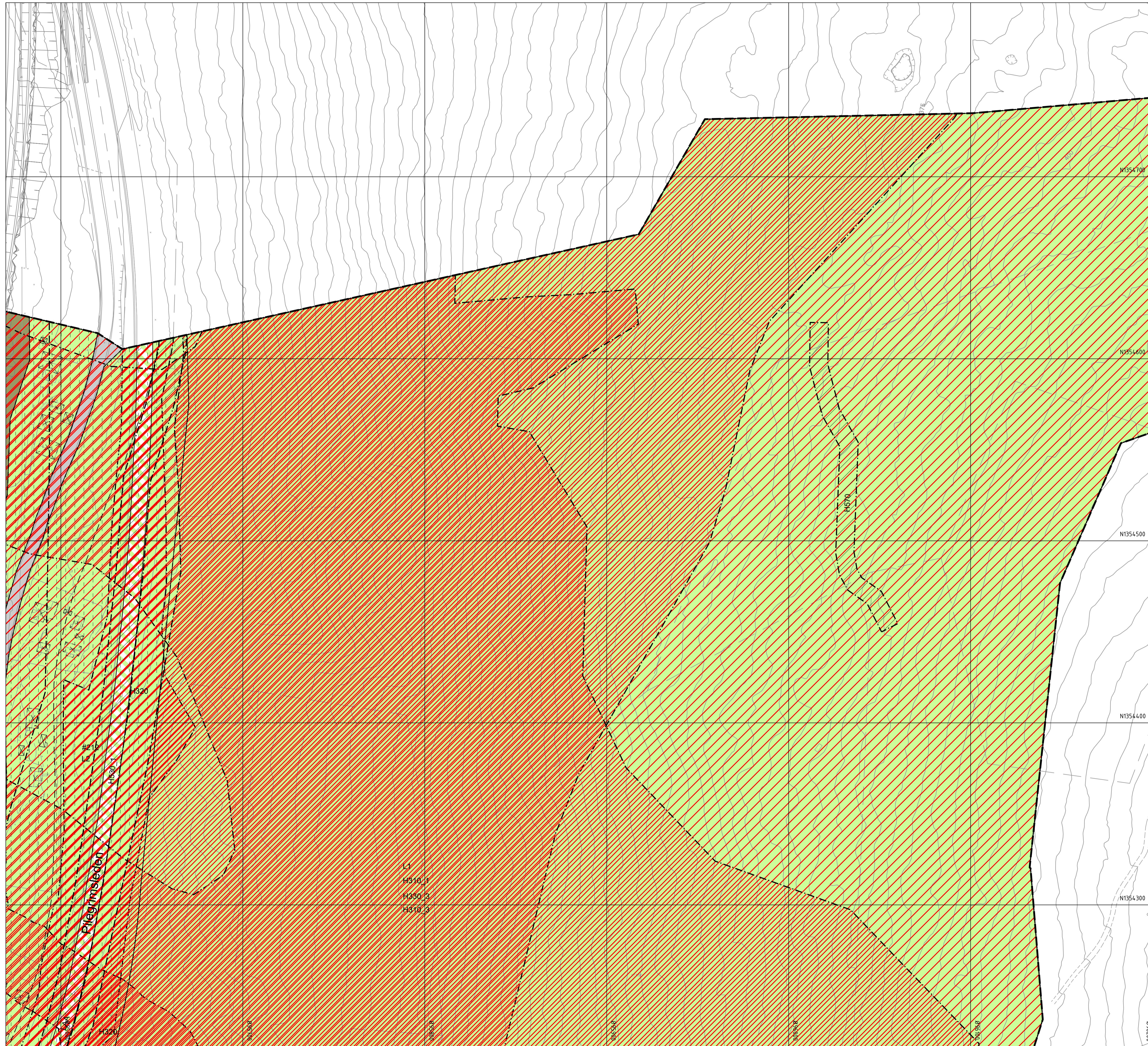
Kartopplysninger

Kilde for basiskart: Geodata AS
 Dato for basiskart: 10.07.2018
 Koordinatsystem: EUREF89.NTM-10
 Høydegrunnlag: NN2000

Ekvidistanse: 1m
 Kartmålestokk: 1:1000

Revisjon	Saksnr.	Sign.

Detaljregulering E6 Storhove - Øyer Alternativ 1 Vertikalnivå 2 - på grunnen			PlanID: 2018p239 Kartgrunnlag: FK18-B Kartreferanse: EUREF89.NTM10 Høydegrunnlag: NN2000	
Saksbehandling iht. plan- og bygningsloven		Dato	Saksnr.	Sign.
Kommunestyret sitt vedtak		24.09.2020		
Offentlig ettersyn 2. gang		fra til	24.03.-10.5.2020	
2. gangs behandling Planutvalget			20.03.2020	
Offentlig ettersyn 1. gang		fra til	21.10. - 02.12.2019	
1.gangs behandling Planutvalget			08.10.2019	188556-64
Kunningjøring av oppstart av planarbeid			28.02.2019	



Tegnforklaring

Reguleringsplan PBL 2008

§12-5. Nr. 1 - Bebyggelse og anlegg

BOP Offentlig eller privat tjenesteyting

BN Næringsbebyggelse

§12-5. Nr. 2 - Samferdselsanlegg og teknisk infrastruktur

SV Veg

SGS Gang-/sykkelveg

SVG Annen veggrunn - grøntareal

STJ Trasé for jernbane

SPA Parkering

§12-5. Nr. 3 - Grønstruktur

GP Park

GV Vegetasjonsskjerm

§12-5. Nr. 5 - Landbruks-, natur- og friluftsmål samt reindrift

L LNFR areal for nødvendige tiltak for landbruk og reindrift og gårdstilknyttet næringsvirksomhet basert på gårdens ressursgrunnlag

LSB Spredt boligbebyggelse

LAA LNFR formål kombinert med annen veggrunn - grøntareal

§12-6 - Hensynssoner

H110 Nedslagsfelt drikkevann

H190 Andre sikringssoner

H310 Ras- og skredfare

H320 Flomfare

H340 Radon

H370 Høyspeningsanlegg (inkl høyspentkabler)

H530 Hensyn friluftsliv

H570 Bevaring kulturmiljø

H720 Båndlegging etter lov om naturvern

§12-7 - Bestemmelseområder

#001-099 Utforming rundt tunnel/bru, konstruksjon og adkomster

#100-199 Kulturminner som søkes fjernet

#200-299 Midlertidig bygge- og anleggsområde

#300-399 Deponi

#400-499 Naturmangfold

Linjesymbol

RpGrense

RpFormalGrense

PblMidlByggAnleggGrense

RpBestemmelseGrense

Byggegrense

Bebyggelse som forutsettes fjernet

Regulert støyskjerm

Bru

Tunnel

RpSikringGrense

RpFareGrense

RpAngittHensynGrense

RpBåndleggingGrense

Punktsymboler

↔ Avkjørsel - både inn og utkjøring

Illustrasjonslinjer

↘ Skråningsutslag

Kartopplysninger

Kilde for basiskart: Geodata AS

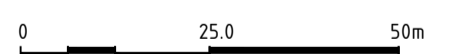
Dato for basiskart: 10.07.2018

Koordinatsystem: EUREF89.NTM-10

Høydegrunnlag: NN2000

Ekvidistanse: 1m

Kartmålestokk: 1:1000

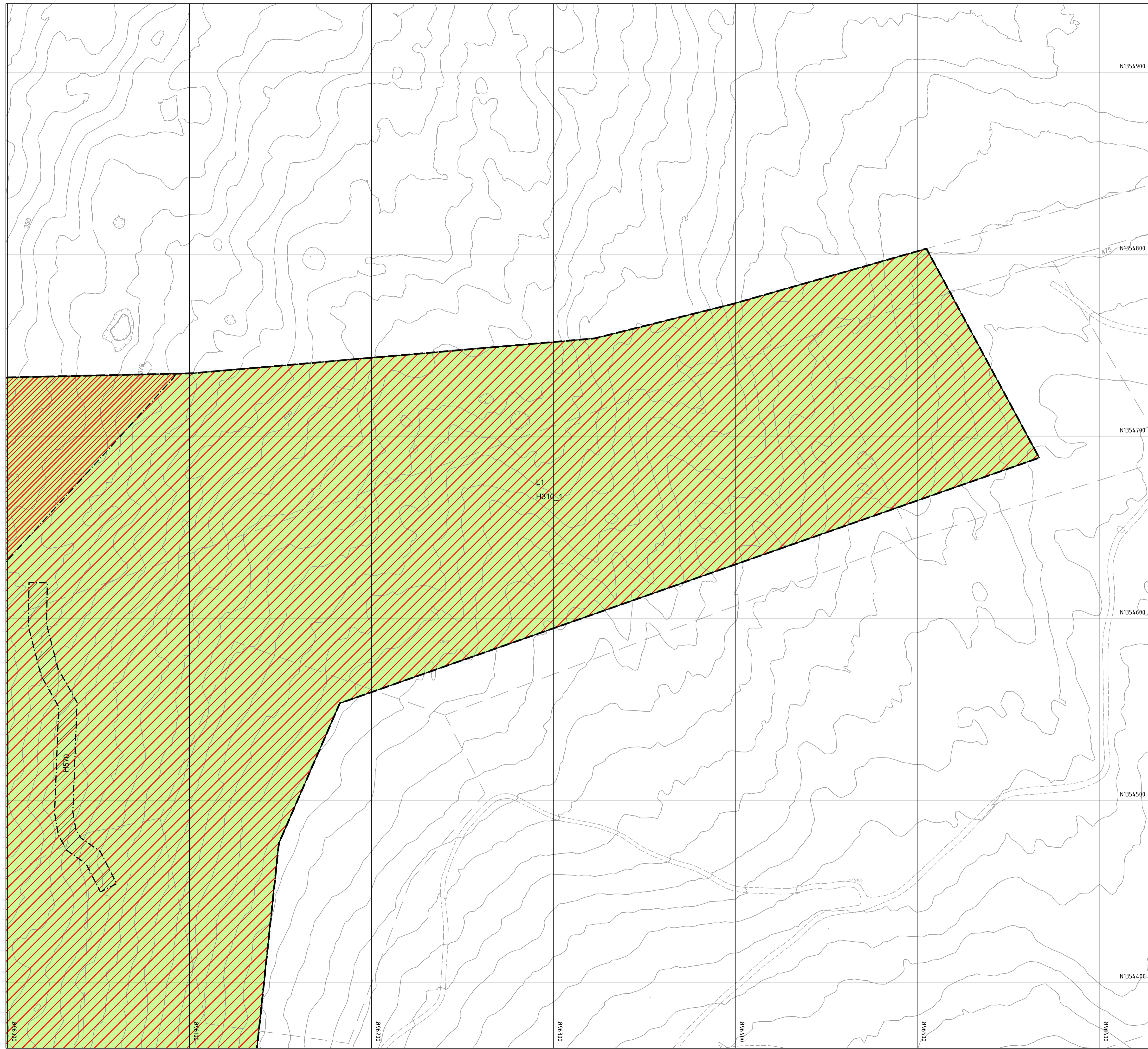


Revisjon	Saksnr.	Sign.

Detailregulering	PlanID: 2018p239
E6 Storhove - Øyer	Kartgrunnlag: FK18-B
Alternativ 1	Kartreferanse: EUREF89.NTM10
Vertikalnivå 2 - på grunnen	Høydegrunnlag: NN2000

Saksbehandling iht. plan- og bygningsloven	Dato	Saksnr.	Sign.
Kommunestyret sitt vedtak	24.09.2020		
Offentlig ettersyn 2. gang	fra til	24.03.-10.5.2020	
2. gangs behandling Planutvalget	20.03.2020		
Offentlig ettersyn 1. gang	fra til	21.10.-02.12.2019	
1.gangs behandling Planutvalget	08.10.2019	18/8556-64	
Kunngjøring av oppstart av planarbeid	28.02.2019		

Lillehammer kommune	NyeVeier	Dato: 30.9.2020	Utarbeidet av: caplan viak	Tegningsnummer: R11
---------------------	----------	-----------------	--------------------------------------	----------------------------



Tegnforklaring

Reguleringsplan PBL 2008

- BOP** Offentlig eller privat tjenesteyting
- BN** Næringsbebyggelse

§12-5. Nr. 2 - Samferdselsanlegg og teknisk infrastruktur

- SV** Veg
- SGS** Gang-/sykkelveg
- SVG** Annen veggrunn - grøntareal
- STJ** Trasé for jernbane
- SPA** Parkering

§12-5. Nr. 3 - Grønstruktur

- GP** Park
- GV** Vegetasjonsskjerm

§12-5. Nr. 5 - Landbruks-, natur- og friluftsmål samt reindrift

- L** LNFR areal for nødvendige tiltak for landbruk og reindrift og gårdstilknyttet næringsvirksomhet basert på gårdens ressursgrunnlag
- LSB** Spredt boligbebyggelse
- LAA** LNFR formål kombinert med annen veggrunn - grøntareal

§12-6 - Hensynssoner

- H110** Nedslagsfelt drikkevann
- H190** Andre sikringssoner
- H310** Ras- og skredfare
- H320** Flomfare
- H330** Radon
- H370** Høyspeningsanlegg (inkl høyspentkabler)
- H530** Hensyn friluftsliv
- H570** Bevaring kulturmiljø
- H720** Båndlegging etter lov om naturvern

§12-7 - Bestemmelseområder

- #001-099** Utforming rundt tunnel/bru, konstruksjon og adkomster
- #100-199** Kulturminner som søkes fjernet
- #200-299** Midlertidig bygge- og anleggsområde
- #300-399** Deponi
- #400-499** Naturmangfold

Linjesymbol

- RpGrense
- RpFormålGrense
- RpMidlByggAnleggGrense
- RpBestemmelseGrense
- Byggegrense
- Bebyggelse som forutsettes fjernet
- Bru
- Regulert støyskjerm
- Tunnel
- RpSikringGrense
- RpFareGrense
- RpAngittHensynGrense
- RpBåndleggingGrense

Punktsymboler

- Avkjørsel - både inn og utkjøring

Illustrasjonslinjer

- Skråningsutslag

Kartopplysninger

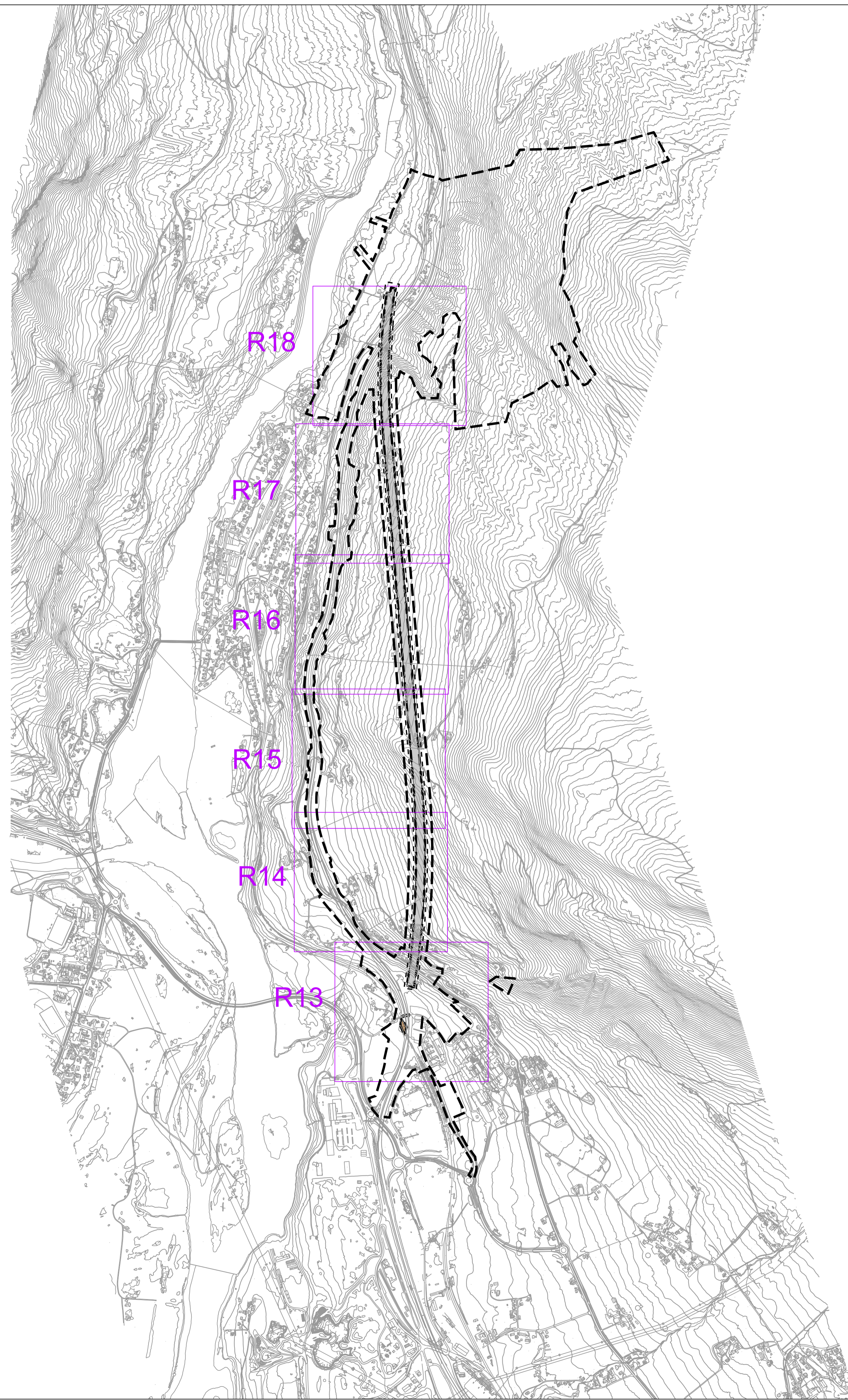
Kilde for basiskart: Geodata AS
 Dato for basiskart: 10.07.2018
 Koordinatsystem: EUREF89.NTM-10
 Høydegrunnlag: NN2000

Ekvidistanse: 1m
 Kartmålestokk: 1:1000

Revisjon	Saksnr.	Sign.

Detaljregulering E6 Storhove - Øyer Alternativ 1 Vertikalnivå 2 - på grunnen	PlanID: 2018p239 Kartgrunnlag: FK18-B Kartreferanse: EUREF89.NTM10 Høydegrunnlag: NN2000
---	---

Saksbehandling iht. plan- og bygningsloven	Dato	Saksnr.	Sign.
Kommunestyret sitt vedtak	24.09.2020		
Offentlig ettersyn 2. gang	fra til	24.03.-10.5.2020	
2. gangs behandling Planutvalget	20.03.2020		
Offentlig ettersyn 1. gang	fra til	21.10. -02.12.2019	
1.gangs behandling Planutvalget	08.10.2019	18/8556-64	
Kunngjøring av oppstart av planarbeid	28.02.2019		



Tegnforklaring

Reguleringsplan PBL 2008

§12-5. Nr. 1 - Bebyggelse og anlegg

- BOP Offentlig eller privat tjenesteyting
- BN Næringsbebyggelse

§12-5. Nr. 2 - Samferdselsanlegg og teknisk infrastruktur

- SV Veg
- SGS Gang-/sykkelveg
- SVG Annen veggrunn - grøntareal
- STJ Trasé for jernbane
- SPA Parkering

§12-5. Nr. 3 - Grønstruktur

- GP Park
- GV Vegetasjonsskjerm

§12-5. Nr. 5 - Landbruks-, natur- og friluftsmål samt reindrift

- L LNFR areal for nødvendige tiltak for landbruk og reindrift og gårdstilknyttet næringsvirksomhet basert på gårdens ressursgrunnlag
- LSB Spredt boligbebyggelse
- LAA LNFR formål kombinert med annen veggrunn - grøntareal

§12-6 - Hensynssoner

- H110 Nedslagsfelt drikkevann
- H190 Andre sikringssoner
- H310 Ras- og skredfare
- H320 Flomfare
- H340 Radon
- H370 Høyspeningsanlegg (inkl høyspentkabler)
- H530 Hensyn friluftsliv
- H570 Bevaring kulturmiljø
- H720 Båndlegging etter lov om naturvern

§12-7 - Bestemmelseområder

- #001-099 Utforming rundt tunnel/bru, konstruksjon og adkomster
- #100-199 Kulturminner som søkes fjernet
- #200-299 Midlertidig bygge- og anleggsområde
- #300-399 Deponi
- #400-499 Naturmangfold

Linjesymbol

- RpGrense
- RpFormålGrense
- PblMidlByggAnleggGrense
- RpBestemmelseGrense
- Byggegrense
- Bebyggelse som forutsettes fjernet
- Regulert støyskjerm
- Bru
- Tunnel
- RpSikringGrense
- RpFareGrense
- RpAngittHensynGrense
- RpBåndleggingGrense

Punktsymboler

- Avkjørsel - både inn og utkjøring


Illustrasjonslinjer

- Skråningsutslag

Kartopplysninger

Kilde for basiskart: Geodata AS
 Dato for basiskart: 10.07.2018
 Koordinatsystem: EUREF89.NTM-10
 Høydegrunnlag: NN2000

Ekvidistanse: 1m
 Kartmålestokk: 1:1000



Revisjon	Saksnr.	Sign.

Detailregulering

E6 Storhove - Øyer

Alternativ 1

Vertikalnivå 1 - under bakken

Saksbehandling iht. plan- og bygningsloven

Kommunestyret sitt vedtak

Offentlig ettersyn 2. gang

2. gangs behandling Planutvalget

Offentlig ettersyn 1. gang

1.gangs behandling Planutvalget

Kunngjøring av oppstart av planarbeid



PlanID: 2018p239

Kartgrunnlag: FK18-B

Kartreferanse: EUREF89.NTM10

Høydegrunnlag: NN2000

Saksbehandling iht. plan- og bygningsloven	Dato	Saksnr.	Sign.
Kommunestyret sitt vedtak	24.09.2020		
Offentlig ettersyn 2. gang	fratil.....	24.03.-10.5.2020	
2. gangs behandling Planutvalget		20.03.2020	
Offentlig ettersyn 1. gang	fratil.....	21.10. -02.12.2019	
1.gangs behandling Planutvalget		08.10.2019	188556-64
Kunngjøring av oppstart av planarbeid		28.02.2019	

Dato: 30.9.2020

Utarbeidet av:

Lillehammer kommune

Tegningsnummer:

R13-R18



Tegnforklaring

Reguleringsplan PBL 2008

§12-5. Nr. 1 - Bebyggelse og anlegg

- BOP** Offentlig eller privat tjenesteyting
- BN** Næringsbebyggelse

§12-5. Nr. 2 - Samferdselsanlegg og teknisk infrastruktur

- SV** Veg
- SGS** Gang-/sykkelveg
- SVG** Annen veggrunn - grøntareal
- STJ** Trasé for jernbane
- SPA** Parkering

§12-5. Nr. 3 - Grønstruktur

- GP** Park
- GV** Vegetasjonsskjerm

§12-5. Nr. 5 - Landbruks-, natur- og friluftsmål samt reindrift

- L** LNFR areal for nødvendige tiltak for landbruk og reindrift og gårdstilknyttet næringsvirksomhet basert på gårdens ressursgrunnlag
- LSB** Spredt boligbebyggelse
- LAA** LNFR formål kombinert med annen veggrunn - grøntareal

§12-6 - Hensynssoner

- H110** Nedslagsfelt drikkevann
- H190** Andre sikringssoner
- H310** Ras- og skredfare
- H320** Flomfare
- H340** Radon
- H370** Høyspenningsanlegg (inkl høyspentkabler)
- H530** Hensyn friluftsliv
- H570** Bevaring kulturmiljø
- H720** Båndlegging etter lov om naturvern

§12-7 - Bestemmelseområder

- #001-099** Utforming rundt tunnel/bru, konstruksjon og adkomster
- #100-199** Kulturminner som søkes fjernet
- #200-299** Midlertidig bygge- og anleggsområde
- #300-399** Deponi
- #400-499** Naturmangfold

Linjesymbol

- RpGrense
- RpFormålGrense
- PblMidlByggAnleggGrense
- RpBestemmelseGrense
- Byggegrense
- Bebyggelse som forutsettes fjernet
- Regulert støyskjerm
- Bru
- Tunnel
- RpSikringGrense
- RpFareGrense
- RpAngittHensynGrense
- RpBåndleggingGrense

Punktsymboler

- Avkjørsel - både inn og utkjøring

Illustrasjonslinjer

- Skråningsutslag

Kartopplysninger

Kilde for basiskart: Geodata AS
 Dato for basiskart: 10.07.2018
 Koordinatsystem: EUREF89.NTM-10
 Høydegrunnlag: NN2000

Ekvidistanse: 1m

Kartmålestokk: 1:1000



Revisjon	Saksnr.	Sign.

Detailregulering

E6 Storhove - Øyer
 Alternativ 1
 Vertikalnivå 1 - under bakken



PlanID: 2018p239
 Kartgrunnlag: FK18-B
 Kartreferanse: EUREF89.NTM10
 Høydegrunnlag: NN2000

Saksbehandling iht. plan- og bygningsloven	Dato	Saksnr.	Sign.
Kommunestyret sitt vedtak	24.09.2020		
Offentlig ettersyn 2. gang	fra til	24.03.-10.5.2020	
2. gangs behandling Planutvalget	20.03.2020		
Offentlig ettersyn 1. gang	fra til	21.10. - 02.12.2019	
1.gangs behandling Planutvalget	08.10.2019	188556-64	
Kunngjøring av oppstart av planarbeid	28.02.2019		

Kommunestyret sitt vedtak	Dato	Saksnr.	Sign.

Offentlig ettersyn 2. gang	Dato	Saksnr.	Sign.

2. gangs behandling Planutvalget	Dato	Saksnr.	Sign.


Offentlig ettersyn 1. gang	Dato	Saksnr.	Sign.

1.gangs behandling Planutvalget	Dato	Saksnr.	Sign.

Kunngjøring av oppstart av planarbeid	Dato	Saksnr.	Sign.

Lillehammer kommune	NyeVeier	Dato:	Utarbeidet av:
		30.9.2020	

Tegningsnummer:
R13



Tegnforklaring

Reguleringsplan PBL 2008

§12-5. Nr. 1 - Bebyggelse og anlegg

BOP Offentlig eller privat tjenesteyting

BN Næringsbebyggelse

§12-5. Nr. 2 - Samferdselsanlegg og teknisk infrastruktur

SV Veg

SGS Gang-/sykkelveg

SVG Annen veggrunn - grøntareal

STJ Trasé for jernbane

SPA Parkering

§12-5. Nr. 3 - Grønstruktur

GP Park

GV Vegetasjonsskjerm

§12-5. Nr. 5 - Landbruks-, natur- og friluftsmål samt reindrift

L LNFR areal for nødvendige tiltak for landbruk og reindrift og gårdstilknyttet næringsvirksomhet basert på gårdens ressursgrunnlag

LSB Spredt boligbebyggelse

LAA LNFR formål kombinert med annen veggrunn - grøntareal

§12-6 - Hensynssoner

H110 Nedslagsfelt drikkevann

H190 Andre sikringsoner

H310 Ras- og skredfare

H320 Flomfare

H340 Radon

H370 Høyspeningsanlegg (inkl høyspentkabler)

H530 Hensyn friluftsliv

H570 Bevaring kulturmiljø

H720 Båndlegging etter lov om naturvern

§12-7 - Bestemmelseområder

#001-099 Utforming rundt tunnel/bru, konstruksjon og adkomster

#100-199 Kulturminner som søkes fjernet

#200-299 Midlertidig bygge- og anleggsområde

#300-399 Deponi

#400-499 Naturmangfold

Linjesymbol

RpGrense

RpFormålGrense

PblMidlByggAnleggGrense

RpBestemmelseGrense

Byggegrense

Bebyggelse som forutsettes fjernet

Regulert støyskjerm

Bru

Tunnel

RpSikringGrense

RpFareGrense

RpAnglittHensynGrense

RpBåndleggingGrense

Punktsymboler

↔ Avkjørsel - både inn og utkjøring

Illustrasjonslinjer

↘ Skråningsutslag

Kartopplysninger

Kilde for basiskart: Geodata AS

Dato for basiskart: 10.07.2018

Koordinatsystem: EUREF89.NTM-10

Høydegrunnlag: NN2000

Ekvidistanse: 1m

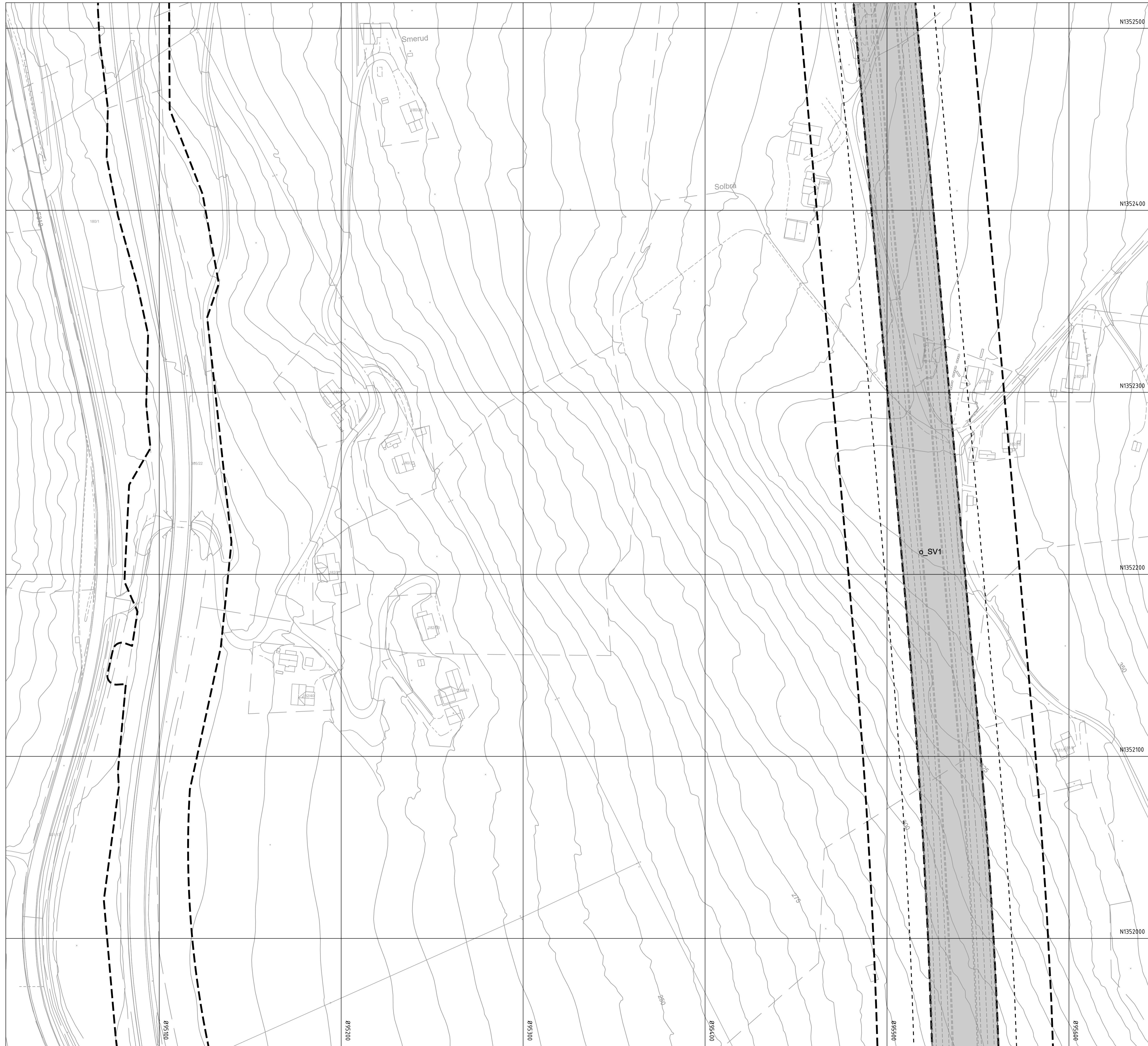
Kartmålestokk: 1:1000



Revisjon	Saksnr.	Sign.

Detailregulering	PlanID: 2018p239
E6 Storhove - Øyer	Kartgrunnlag: FK18-B
Alternativ 1	Kartreferanse: EUREF89.NTM10
Vertikalnivå 1 - under bakken	Høydegrunnlag: NN2000

Saksbehandling iht. plan- og bygningsloven	Dato	Saksnr.	Sign.
Kommunestyret sitt vedtak	24.09.2020		
Offentlig ettersyn 2. gang	fra til	24.03.-10.5.2020	
2. gangs behandling Planutvalget		20.03.2020	
Offentlig ettersyn 1. gang	fra til	21.10. - 02.12.2019	
1.gangs behandling Planutvalget		08.10.2019	18/8556-64
Kunngjøring av oppstart av planarbeid		28.02.2019	



Tegnforklaring

Reguleringsplan PBL 2008

§12-5. Nr. 1 - Bebyggelse og anlegg

BOP Offentlig eller privat tjenesteyting

BN Næringsbebyggelse

§12-5. Nr. 2 - Samferdselsanlegg og teknisk infrastruktur

SV Veg

SGS Gang-/sykkelveg

SVG Annen veggrunn - grøntareal

STJ Trasé for jernbane

SPA Parkering

§12-5. Nr. 3 - Grønnstruktur

GP Park

GV Vegetasjonsskjerm

§12-5. Nr. 5 - Landbruks-, natur- og friluftsmål samt reindrift

L LNFR areal for nødvendige tiltak for landbruk og reindrift og gårdstilknyttet næringsvirksomhet basert på gårdens ressursgrunnlag

LSB Spredt boligbebyggelse

LAA LNFR formål kombinert med annen veggrunn - grøntareal

§12-6 - Hensynssoner

H110 Nedslagsfelt drikkevann

H190 Andre sikringssoner

H310 Ras- og skredfare

H320 Flomfare

H340 Radon

H370 Høyspeningsanlegg (inkl høyspentkabler)

H530 Hensyn friluftsliv

H570 Bevaring kulturmiljø

H720 Båndlegging etter lov om naturvern

§12-7 - Bestemmelseområder

#001-099 Utforming rundt tunnel/bru, konstruksjon og adkomster

#100-199 Kulturminner som søkes fjernet

#200-299 Midlertidig bygge- og anleggsområde

#300-399 Deponi

#400-499 Naturmangfold

Linjesymbol

RpGrense (solid line)

RpFormålGrense (dashed line)

PblMidlByggAnleggGrense (dotted line)

RpBestemmelseGrense (dash-dot line)

Byggegrense (long-dashed line)

Bebyggelse som forutsettes fjernet (short-dashed line)

Regulert støyskjerm (line with 'S')

Bru (line with 'B')

Tunnel (line with 'T')

RpSikringGrense (line with 'S')

RpFareGrense (line with 'F')

RpAngittHensynGrense (line with 'H')

RpBåndleggingGrense (line with 'B')

Punktsymboler

↔ Avkjørsel - både inn og utkjøring

Illustrasjonslinjer

↘ Skråningsutslag

Kartopplysninger

Kilde for basiskart: Geodata AS

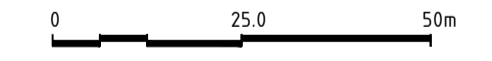
Dato for basiskart: 10.07.2018

Koordinatsystem: EUREF89.NTM-10

Høydegrunnlag: NN2000

Ekvidistanse: 1m

Kartmålestokk: 1:1000



Revisjon	Saksnr.	Sign.

Detaljregulering

E6 Storhove - Øyer

Alternativ 1

Vertikalnivå 1 - under bakken

Saksbehandling iht. plan- og bygningsloven

Kommunestyret sitt vedtak 24.09.2020

Offentlig ettersyn 2. gang fratil..... 24.03.-10.5.2020

2. gangs behandling Planutvalget 20.03.2020

Offentlig ettersyn 1. gang fratil..... 21.10. - 02.12.2019

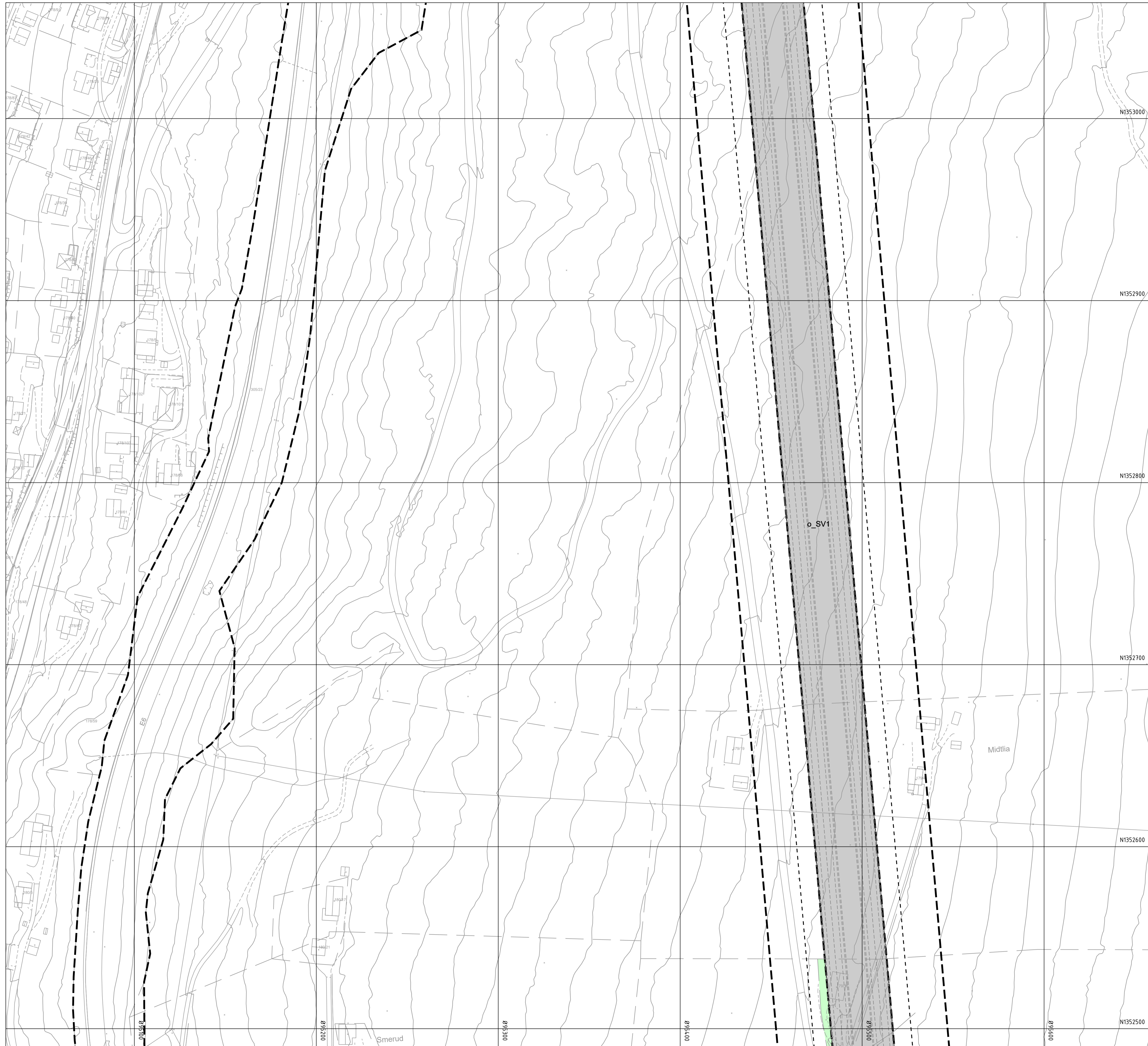
1.gangs behandling Planutvalget 08.10.2019 18/8556-64

Kunngjøring av oppstart av planarbeid 28.02.2019

Dato: 30.9.2020

Utarbeidet av: Tegningsnummer: R15

Lillehammer kommune



Tegnforklaring

Reguleringsplan PBL 2008

§12-5. Nr. 1 - Bebyggelse og anlegg

BOP Offentlig eller privat tjenesteyting

BN Næringsbebyggelse

§12-5. Nr. 2 - Samferdselsanlegg og teknisk infrastruktur

SV Veg

SGS Gang-/sykkelveg

SVG Annen veggrunn - grøntareal

STJ Trasé for jernbane

SPA Parkering

§12-5. Nr. 3 - Grønnstruktur

GP Park

GV Vegetasjonsskjerm

§12-5. Nr. 5 - Landbruks-, natur- og friluftsmål samt reindrift

LNFR areal for nødvendige tiltak for landbruk og reindrift og gårdstilknyttet næringsvirksomhet basert på gårdens ressursgrunnlag

L Spredt boligbebyggelse

LSB LNFR formål kombinert med annen veggrunn - grøntareal

LAA

§12-6 - Hensynssoner

H110 Nedslagsfelt drikkevann

H190 Andre sikringssoner

H310 Ras- og skredfare

H320 Flomfare

H330 Radon

H370 Høyspeningsanlegg (inkl høyspentkabler)

H530 Hensyn friluftsliv

H570 Bevaring kulturmiljø

H720 Båndlegging etter lov om naturvern

§12-7 - Bestemmelseområder

#001-099 Utforming rundt tunnel/bru, konstruksjon og adkomster

#100-199 Kulturminner som søkes fjernet

#200-299 Midlertidig bygge- og anleggsområde

#300-399 Deponi

#400-499 Naturmangfold

Linjesymbol

RpGrense

RpFormålGrense

PblMidlByggAnleggGrense

RpBestemmelseGrense

Byggegrense

Bebyggelse som forutsettes fjernet

Regulert støyskjerm

Bru

Tunnel

RpSikringGrense

RpFareGrense

RpAngittHensynGrense

RpBåndleggingGrense

Punktsymboler

↔ Avkjørsel - både inn og utkjøring

Illustrasjonslinjer

↗ Skråningsutslag

Kartopplysninger

Kilde for basiskart: Geodata AS

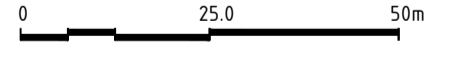
Dato for basiskart: 10.07.2018

Koordinatsystem: EUREF89.NTM-10

Høydegrunnlag: NN2000

Ekvidistanse: 1m

Kartmålestokk: 1:1000



Revisjon	Saksnr.	Sign.

Detailregulering

E6 Storhove - Øyer

Alternativ 1

Vertikalnivå 1 - under bakken

Saksbehandling iht. plan- og bygningsloven	Dato	Saksnr.	Sign.
Kommunestyret sitt vedtak	24.09.2020		
Offentlig ettersyn 2. gang fra.....til.....	24.03.-10.5.2020		
2. gangs behandling Planutvalget	20.03.2020		
Offentlig ettersyn 1. gang fra.....til.....	21.10.-02.12.2019		
1.gangs behandling Planutvalget	08.10.2019	188556-64	
Kunngjøring av oppstart av planarbeid	28.02.2019		

Dato: 30.9.2020

Utarbeidet av:

Lillehammer kommune

PlanID: 2018p239

Kartgrunnlag: FK18-B

Kartreferanse: EUREF89.NTM10

Høydegrunnlag: NN2000

Tegningsnummer: R16

Utarbeidet av:



Tegnforklaring

Reguleringsplan PBL 2008

- BOP** Offentlig eller privat tjenesteyting
- BN** Næringsbebyggelse
- §12-5. Nr. 2 - Samferdselsanlegg og teknisk infrastruktur**
- SV** Veg
- SGS** Gang-/sykkelveg
- SVG** Annen veggrunn - grøntareal
- STJ** Trasé for jernbane
- SPA** Parkering
- §12-5. Nr. 3 - Grønstruktur**
- GP** Park
- GV** Vegetasjonsskjerm
- §12-5. Nr. 5 - Landbruks-, natur- og friluftsmål samt reindrift**
- L** LNFR areal for nødvendige tiltak for landbruk og reindrift og gårdstilknyttet næringsvirksomhet basert på gårdens ressursgrunnlag
- LSB** Spredt boligbebyggelse
- LAA** LNFR formål kombinert med annen veggrunn - grøntareal
- §12-6 - Hensynssoner**
- H110** Nedslagsfelt drikkevann
- H190** Andre sikringssoner
- H310** Ras- og skredfare
- H320** Flomfare
- H330** Radon
- H370** Høyspeningsanlegg (inkl høyspentkabler)
- H530** Hensyn friluftsliv
- H570** Bevaring kulturmiljø
- H720** Båndlegging etter lov om naturvern

§12-7 - Bestemmelseområder

- #001-099** Utforming rundt tunnel/bru, konstruksjon og adkomster
- #100-199** Kulturminner som søkes fjernet
- #200-299** Midlertidig bygge- og anleggsområde
- #300-399** Deponi
- #400-499** Naturmangfold

Linjesymbol

- RpGrense
- RpFormålGrense
- PblMidlByggAnleggGrense
- RpBestemmelseGrense
- Byggegrense
- Bebyggelse som forutsettes fjernet
- Regulert støyskjerm
- Bru
- Tunnel
- RpSikringGrense
- RpFareGrense
- RpAngittHensynGrense
- RpBåndleggingGrense

Punktsymboler

- Avkjørsel - både inn og utkjøring

Illustrasjonslinjer

- Skråningsutslag

Kartopplysninger

Kilde for basiskart: Geodata AS
 Dato for basiskart: 10.07.2018
 Koordinatsystem: EUREF89.NTM-10
 Høydegrunnlag: NN2000

Ekvidistanse: 1m
 Kartmålestokk: 1:1000

Revisjon	Saksnr.	Sign.

Detailregulering		PlanID: 2018p239
E6 Storhove - Øyer		Kartgrunnlag: FK18-B
Alternativ 1		Kartreferanse: EUREF89.NTM10
Vertikalnivå 1 - under bakken		Høydegrunnlag: NN2000
Saksbehandling iht. plan- og bygningsloven	Dato	Saksnr.
Kommunestyret sitt vedtak	24.09.2020	
Offentlig ettersyn 2. gang	fra til	24.03.-10.5.2020
2. gangs behandling Planutvalget	20.03.2020	
Offentlig ettersyn 1. gang	fra til	21.10. - 02.12.2019
1.gangs behandling Planutvalget	08.10.2019	18/8556-64
Kunngjøring av oppstart av planarbeid	28.02.2019	



Tegnforklaring

Reguleringsplan PBL 2008

§12-5. Nr. 1 - Bebyggelse og anlegg

- BOP** Offentlig eller privat tjenesteyting
- BN** Næringsbebyggelse

§12-5. Nr. 2 - Samferdselsanlegg og teknisk infrastruktur

- SV** Veg
- SGS** Gang-/sykkelveg
- SVG** Annen veggrunn - grøntareal
- STJ** Trasé for jernbane
- SPA** Parkering

§12-5. Nr. 3 - Grønnstruktur

- GP** Park
- GV** Vegetasjonsskjerm

§12-5. Nr. 5 - Landbruks-, natur- og friluftsmål samt reindrift

- L** LNFR areal for nødvendige tiltak for landbruk og reindrift og gårdstilknyttet næringsvirksomhet basert på gårdens ressursgrunnlag
- LSB** Spredt boligbebyggelse
- LAA** LNFR formål kombinert med annen veggrunn - grøntareal

§12-6 - Hensynssoner

- H110** Nedslagsfelt drikkevann
- H190** Andre sikringssoner
- H310** Ras- og skredfare
- H320** Flomfare
- H330** Radon
- H370** Høyspenningsanlegg (inkl høyspentkabler)
- H530** Hensyn friluftsliv
- H570** Bevaring kulturmiljø
- H720** Båndlegging etter lov om naturvern

§12-7 - Bestemmelseområder

- #001-099** Utforming rundt tunnel/bru, konstruksjon og adkomster
- #100-199** Kulturminner som søkes fjernet
- #200-299** Midlertidig bygge- og anleggsområde
- #300-399** Deponi
- #400-499** Naturmangfold

Linjesymbol

- RpGrense
- RpFormålGrense
- PblMidlByggAnleggGrense
- RpBestemmelseGrense
- Byggegrense
- Bebyggelse som forutsettes fjernet
- Bru
- Regulert støyskjerm
- Tunnel
- RpSikringGrense
- RpFareGrense
- RpAngittHensynGrense
- RpBåndleggingGrense

Punktsymboler

- Avkjørsel - både inn og utkjøring


Illustrasjonslinjer

- Skråningsutslag

Kartopplysninger

Kilde for basiskart: Geodata AS
 Dato for basiskart: 10.07.2018
 Koordinatsystem: EUREF89.NTM-10
 Høydegrunnlag: NN2000

Ekvidistanse: 1m
 Kartmålestokk: 1:1000



Revisjon	Saksnr.	Sign.

Detaljregulering

E6 Storhove - Øyer

Alternativ 1

Vertikalnivå 1 - under bakken

Saksbehandling iht. plan- og bygningsloven

Kommunestyret sitt vedtak

Offentlig ettersyn 2. gang

2. gangs behandling Planutvalget

Offentlig ettersyn 1. gang

1.gangs behandling Planutvalget

Kunngjøring av oppstart av planarbeid

PlanID: 2018p239

Kartgrunnlag: FK18-B

Kartreferanse: EUREF89.NTM10

Høydegrunnlag: NN2000

Dato

Saksnr.

Dato

Dato

Dato

Dato

Dato



Utarbeidet av: Tegningsnummer: R18