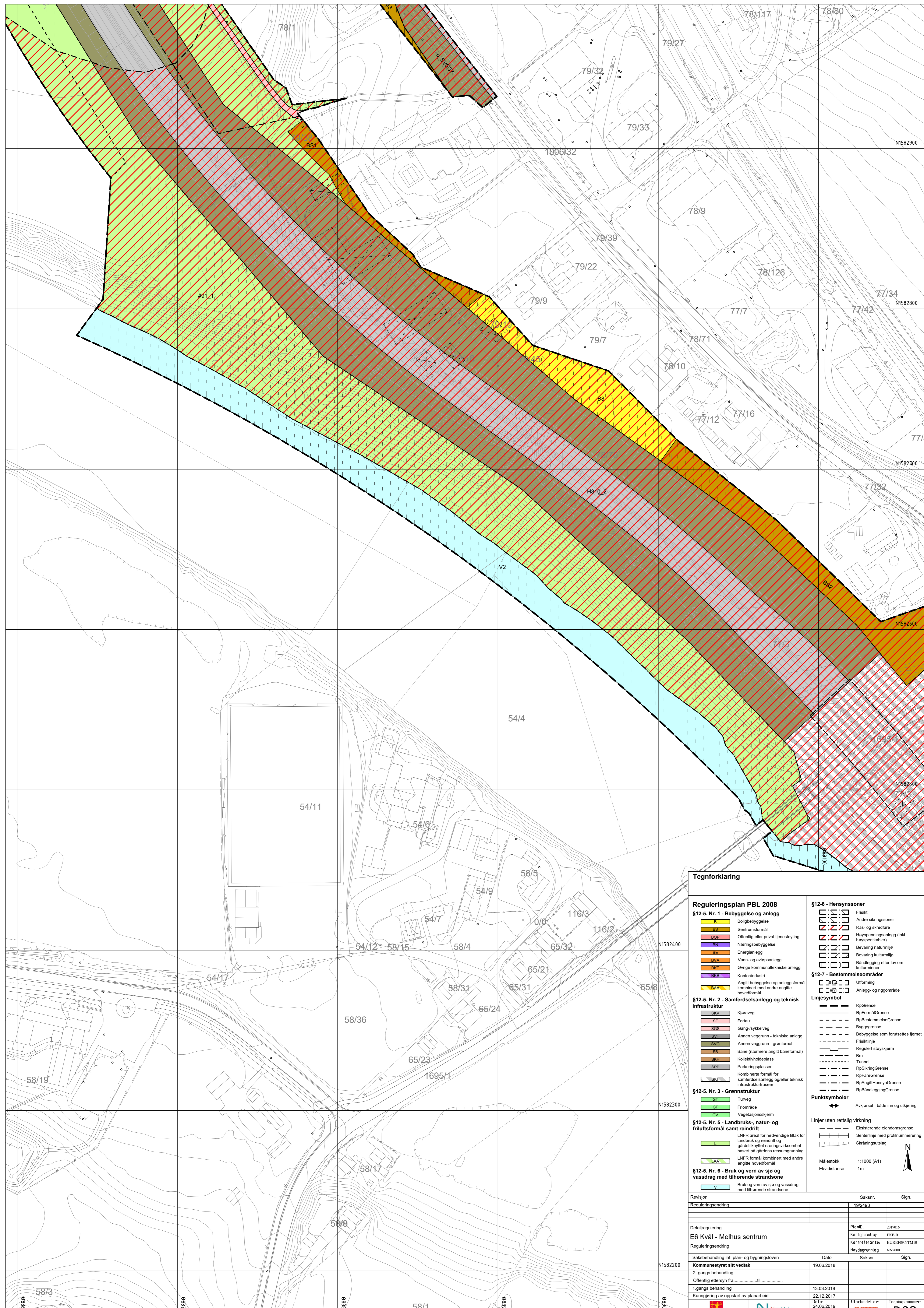


Over grunnen
M: 1:1000

Under grunnen
M: 1:1000

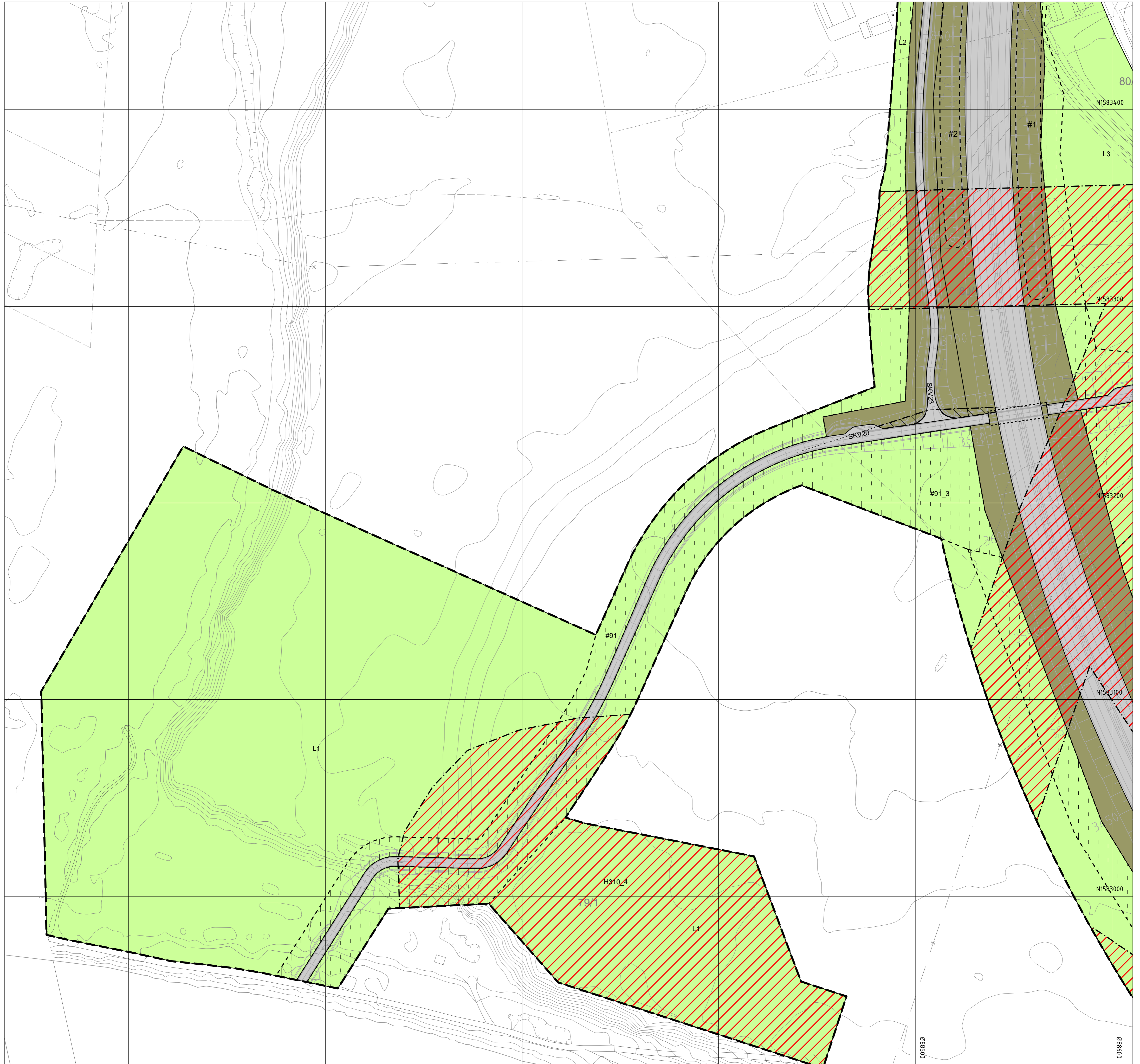
Tegnforklaring																																														
Reguleringsplan PBL 2008																																														
§12-5. Nr. 1 - Bebyggelse og anlegg																																														
	Boligbebyggelse																																													
	Sentrumformål																																													
	Offentlig eller privat tjenesteyting																																													
	Næringsbebyggelse																																													
	Energiareal																																													
	Vann- og avløpsanlegg																																													
	Øvrige kommunaltekniske anlegg																																													
	Kontor/industri																																													
	Angitt bebyggelse og anleggsformål kombinert med andre angitte hovedformål																																													
§12-5. Nr. 2 - Samferdselsanlegg og teknisk infrastruktur																																														
	Kjøreveg																																													
	Fortau																																													
	Gang-/sykkelveg																																													
	Annen veggrunn - tekniske anlegg																																													
	Annen veggrunn - grensareal																																													
	Bane (nærere angitt baneformål)																																													
	Kollektivholdeplass																																													
	Parkeringsplasser																																													
	Kombinerte formål for samferdselsanlegg og/eller teknisk infrastruktur																																													
	SKF																																													
§12-5. Nr. 3 - Grønnstruktur																																														
	Turveg																																													
	Frøområde																																													
	Vegetasjonsskjerm																																													
§12-5. Nr. 5 - Landbruks-, natur- og friluftsmål samt reindrift																																														
	LNFR areal for nødvendige tiltak for landbruk og reindrift og gårdsstruktur/ næringsvirkingsområde basert på gårdens ressursgrunnlag																																													
	LNFR formål kombinert med andre angitte hovedformål																																													
§12-5. Nr. 6 - Bruk og vern av sjø og vassdrag med tilhørende strandsone																																														
	Bruk og vern av sjø og vassdrag med tilhørende strandsone																																													
§12-6 - Hensynssoner																																														
	Friskt																																													
	Andre sikringssoner																																													
	Ras- og skredfare																																													
	Høyspenningsanlegg (inkl høyspentkabler)																																													
	Bevaring naturmiljø																																													
	Bevaring kulturmiljø																																													
	Båndlegging etter lov om kulturminner																																													
§12-7 - Bestemmelsesområder																																														
	Utforming																																													
	Anlegg- og riggområde																																													
Linjesymbol																																														
	RpGrense																																													
	RpFormålGrense																																													
	RpBestemmelseGrense																																													
	Byggegrense																																													
	Bebyggelse som forutsettes fjernet																																													
	Friskitlinje																																													
	Regulert støyskjerm																																													
	Bru																																													
	RpSikringGrense																																													
	RpFareGrense																																													
	RpAngittHensynGrense																																													
	RpBåndleggingGrense																																													
Punktsymboler																																														
	Avkjørsel - både inn og utkjøring																																													
Linjer uten rettslig virkning																																														
	Ekstisterende eiendomsgrænse																																													
	Senterlinje med profilnummerering																																													
	Skråningsutslag																																													
	Målestokk 1:1000 (A1)																																													
	Ekvidistanse 1m																																													
<table border="1"> <tr> <td>Revisjon</td> <td>Saksnr.</td> <td>Sign.</td> </tr> <tr> <td>Reguleringsendring</td> <td>19/2493</td> <td></td> </tr> <tr> <td colspan="3"> <table border="1"> <tr> <td>Detailregulering</td> <td>PlanID:</td> <td>2017016</td> </tr> <tr> <td>Reguleringsendring</td> <td>Kartgrunnlag:</td> <td>FKB-B</td> </tr> <tr> <td></td> <td>Kartreferanse:</td> <td>EURF90/NTM10</td> </tr> <tr> <td></td> <td>Høydegrunnlag:</td> <td>NN2000</td> </tr> </table> </td> </tr> <tr> <td colspan="3">Saksbehandling iht. plan- og bygningsloven</td> </tr> <tr> <td>Dato</td> <td>Saksnr.</td> <td>Sign.</td> </tr> <tr> <td>19.06.2018</td> <td></td> <td></td> </tr> <tr> <td colspan="3">Kommunestyret sitt vedtak</td> </tr> <tr> <td>2. gangs behandling</td> <td>13.03.2018</td> <td></td> </tr> <tr> <td>Offentlig ettersyn fra</td> <td>22.12.2017</td> <td></td> </tr> <tr> <td>1.gangs behandling</td> <td>24.08.2019</td> <td></td> </tr> <tr> <td>Kunngjøring av oppstart av planarbeid</td> <td>TODAY</td> <td></td> </tr> </table>		Revisjon	Saksnr.	Sign.	Reguleringsendring	19/2493		<table border="1"> <tr> <td>Detailregulering</td> <td>PlanID:</td> <td>2017016</td> </tr> <tr> <td>Reguleringsendring</td> <td>Kartgrunnlag:</td> <td>FKB-B</td> </tr> <tr> <td></td> <td>Kartreferanse:</td> <td>EURF90/NTM10</td> </tr> <tr> <td></td> <td>Høydegrunnlag:</td> <td>NN2000</td> </tr> </table>			Detailregulering	PlanID:	2017016	Reguleringsendring	Kartgrunnlag:	FKB-B		Kartreferanse:	EURF90/NTM10		Høydegrunnlag:	NN2000	Saksbehandling iht. plan- og bygningsloven			Dato	Saksnr.	Sign.	19.06.2018			Kommunestyret sitt vedtak			2. gangs behandling	13.03.2018		Offentlig ettersyn fra	22.12.2017		1.gangs behandling	24.08.2019		Kunngjøring av oppstart av planarbeid	TODAY	
Revisjon	Saksnr.	Sign.																																												
Reguleringsendring	19/2493																																													
<table border="1"> <tr> <td>Detailregulering</td> <td>PlanID:</td> <td>2017016</td> </tr> <tr> <td>Reguleringsendring</td> <td>Kartgrunnlag:</td> <td>FKB-B</td> </tr> <tr> <td></td> <td>Kartreferanse:</td> <td>EURF90/NTM10</td> </tr> <tr> <td></td> <td>Høydegrunnlag:</td> <td>NN2000</td> </tr> </table>			Detailregulering	PlanID:	2017016	Reguleringsendring	Kartgrunnlag:	FKB-B		Kartreferanse:	EURF90/NTM10		Høydegrunnlag:	NN2000																																
Detailregulering	PlanID:	2017016																																												
Reguleringsendring	Kartgrunnlag:	FKB-B																																												
	Kartreferanse:	EURF90/NTM10																																												
	Høydegrunnlag:	NN2000																																												
Saksbehandling iht. plan- og bygningsloven																																														
Dato	Saksnr.	Sign.																																												
19.06.2018																																														
Kommunestyret sitt vedtak																																														
2. gangs behandling	13.03.2018																																													
Offentlig ettersyn fra	22.12.2017																																													
1.gangs behandling	24.08.2019																																													
Kunngjøring av oppstart av planarbeid	TODAY																																													



Tegnforklaring

<p>Reguleringsplan PBL 2008</p> <p>§12-5. Nr. 1 - Bebyggelse og anlegg</p> <ul style="list-style-type: none"> Boligbebyggelse Sentrumsformål Offentlig eller privat tjenesteyting Næringsbebyggelse Energianlegg Vann- og avløpsanlegg Øvrige kommunaltekniske anlegg Kontor/industri Angitt bebyggelse og anleggsformål kombinert med andre angitte hovedformål <p>§12-5. Nr. 2 - Samferdselsanlegg og teknisk infrastruktur</p> <ul style="list-style-type: none"> Kjøreveg Fortau Gang-/sykkelveg Annen veggrunn - tekniske anlegg Annen veggrunn - grøntareal Bane (nærmere angitt baneformål) Kollektivholdeplass Parkeringsplasser Kombinerede formål for samferdselsanlegg og/eller teknisk infrastrukturtraseer SKF <p>§12-5. Nr. 3 - Grønnstruktur</p> <ul style="list-style-type: none"> Turveg Friområde Vegetasjonsskjerm <p>§12-5. Nr. 5 - Landbruks-, natur- og friluftformål samt reindrift</p> <ul style="list-style-type: none"> LNFR areal for nødvendige tiltak for landbruk og reindrift og gårdsstruktur/teknisk næringsvirksomhet basert på gårdens ressursgrunnlag LNFR formål kombinert med andre angitte hovedformål <p>§12-5. Nr. 6 - Bruk og vern av sjø og vassdrag med tilhørende strandsone</p> <ul style="list-style-type: none"> Bruk og vern av sjø og vassdrag med tilhørende strandsone 		<p>§12-6 - Hensynssoner</p> <ul style="list-style-type: none"> Frisikt Andre sikringssoner Ras- og skredfare Høyspeningsanlegg (inkl høyspentkabler) Bevaring naturmiljø Bevaring kulturmiljø Båndlegging etter lov om kulturminner <p>§12-7 - Bestemmelsesområder</p> <ul style="list-style-type: none"> Utforming Anlegg- og riggområde <p>Linjesymbol</p> <ul style="list-style-type: none"> RpGrense RpFormålGrense RpBestemmelseGrense Byggegrense Bebyggelse som forutsettes fjernet Frisiktlinje Regulert støyskjerm Bru Tunnel RpSikringGrense RpFareGrense RpAngittHensynGrense RpBåndleggingGrense <p>Punktsymboler</p> <ul style="list-style-type: none"> Avkjørsel - både inn og utkjøring <p>Linjer uten rettslig virkning</p> <ul style="list-style-type: none"> Eksisterende eiendomsgrænse Senterlinje med profilnummerering Skraningsutslag <p>Målestokk: 1:1000 (A1) Ekvidistanse: 1m</p>
---	--	--

Revisjon	Saksnr.	Sign.
Reguleringsendring	19/2493	
Detailregulering	PlanID:	201706
E6 Kvål - Melhus sentrum	Kartgrunnlag:	FKB-B
Reguleringsendring	Kartreferanse:	EURF90,NTM10
	Høydegrunnlag:	NN2000
Saksbehandling iht. plan- og bygningsloven	Dato	Saksnr.
Kommunestyret sitt vedtak	19.06.2018	
2. gangs behandling		
Offentlig ettersyn fra		
1.gangs behandling	13.03.2018	
Kunngjøring av oppstart av planarbeid	22.12.2017	
	Dato:	Utarbeidet av:
	24.08.2019	TODY
		Følgingsnummer:
		R02



Tegnforklaring

Reguleringsplan PBL 2008

§12-5. Nr. 1 - Bebyggelse og anlegg

- B Boligbebyggelse
- BS Sentrumsformål
- BDP Offentlig eller privat tjenesteyting
- BN Næringsbebyggelse
- BE Energianlegg
- BVA Vann- og avløpsanlegg
- BKT Øvrige kommunaltekniske anlegg
- BKB Kontor/industri
- BAA Angitt bebyggelse og anleggsformål kombinert med andre angitte hovedformål

§12-5. Nr. 2 - Samferdselsanlegg og teknisk infrastruktur

- SKV Kjøreveg
- SF Fortau
- SGS Gang-/sykkelveg
- SVT Annen veggrunn - tekniske anlegg
- SVG Annen veggrunn - grøntareal
- SB Bane (nærmere angitt baneformål)
- SKH Kollektivholdeplass
- SPP Parkeringsplasser
- SKF Kombinerende formål for samferdselsanlegg og/eller teknisk infrastrukturtraseer

§12-5. Nr. 3 - Grønstruktur

- GT Turveg
- GF Friområde
- GV Vegetasjonsskjerm

§12-5. Nr. 5 - Landbruks-, natur- og friluftformål samt reindrift

- L LNFR areal for nødvendige tiltak for landbruk og reindrift og gårdsstruktur/til næringsvirksomhet basert på gårdens ressursgrunnlag
- LAA LNFR formål kombinert med andre angitte hovedformål

§12-5. Nr. 6 - Bruk og vern av sjø og vassdrag med tilhørende strandsone

- V Bruk og vern av sjø og vassdrag med tilhørende strandsone

§12-6 - Hensynssoner

- Friskt
- Andre sikringssoner
- Ras- og skredfare
- Høyspenningsanlegg (inkl høyspentkabler)
- Bevaring naturmiljø
- Bevaring kulturminne
- Båndlegging etter lov om kulturminner

§12-7 - Bestemmelsesområder

- Utforming
- Anlegg- og riggområde

Linjesymbol

- RpGrense
- RpFormålGrense
- RpBestemmelseGrense
- Byggegrense
- Bebyggelse som forutsettes fjernet
- Friskitlinje
- Regulert støyskjerm
- Bru
- Tunnel
- RpSikringGrense
- RpFareGrense
- RpAngittHensynGrense
- RpBåndleggingGrense

Punktsymboler

- Avkjørsel - både inn og utkjøring

Linjer uten rettslig virkning

- Ekksisterende eiendomsgrænse
- Sentertlinje med profilnummerering
- Skråningsutslag

Målestokk: 1:1000 (A1)
Ekvidistanse: 1m

Revisjon: _____ Saksnr.: _____ Sign.: _____
Reguleringsendring: _____ 19/2493

Detailregulering: _____ PlanID: 2017016
E6 Kvål - Melhus sentrum Kartgrunnlag: FK3-B
Reguleringsendring Kartreferanse: EUREF90/NTM10
Høydegrunnlag: NN2000

Saksbehandling iht. plan- og bygningsloven Dato: _____ Saksnr.: _____ Sign.: _____

Kommunestyret sitt vedtak 19.06.2018

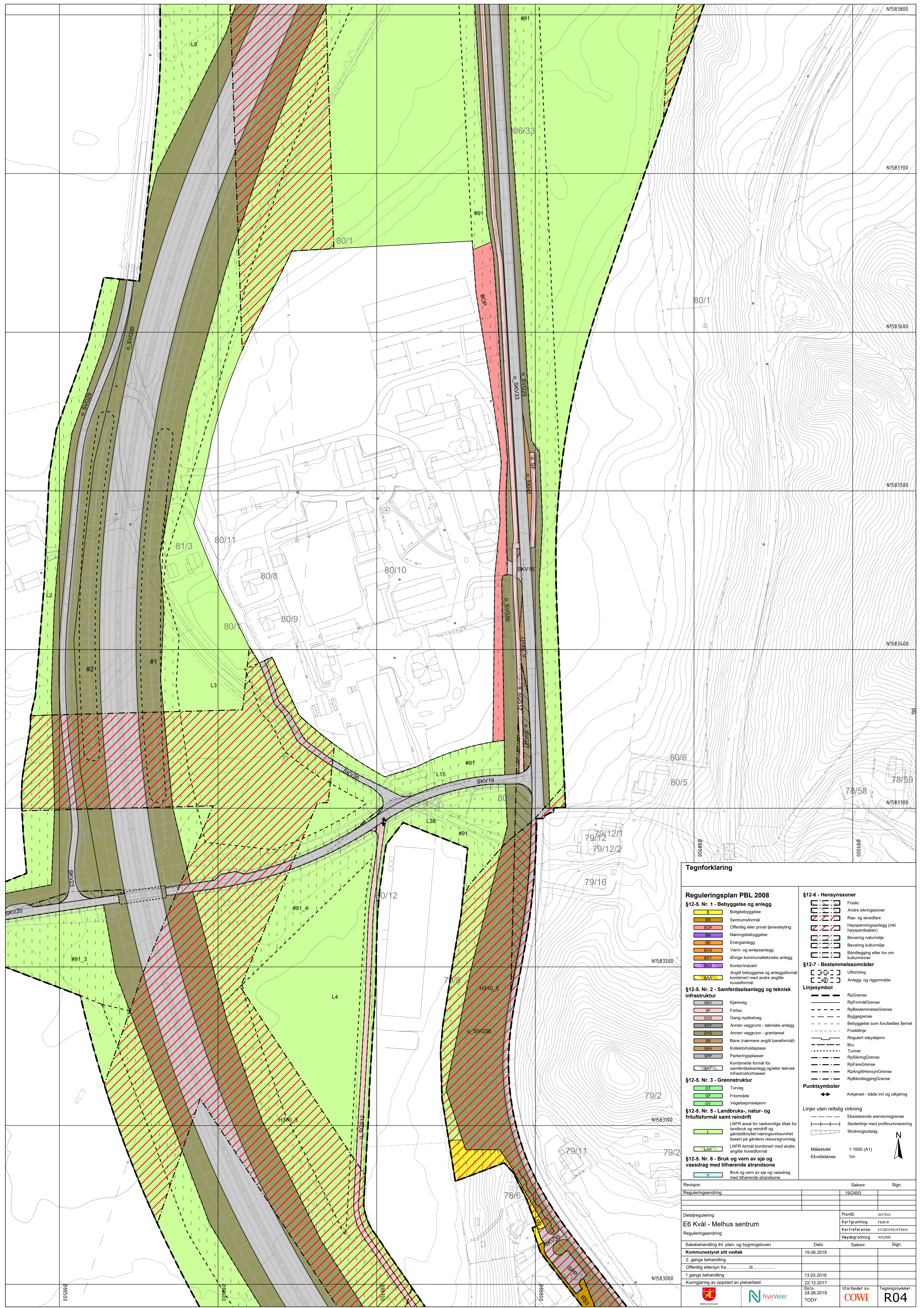
2. gangs behandling

Offentlig ettersyn fra _____ til _____

1.gangs behandling 13.03.2018

Kunngjøring av oppstart av planarbeid 22.12.2017

Utarbeidet av: _____ Tegningsnummer: R03
Date: 24.06.2019
TODY



Tegnforklaring

Reguleringsplan PBL 2008

§12-5. Nr. 1 - Bebyggelse og anlegg

- BA: Boligbebyggelse
- BS: Sertunnsformål
- BOP: Offentlig eller privat tjenesteyting
- BN: Næringsbebyggelse
- BE: Energianlegg
- BVA: Vann- og avløpsanlegg
- BKT: Øvrige kommunaltekniske anlegg
- BKI: Kontor/industri
- BAA: Angitt bebyggelse og anleggsformål kombinert med andre angitte hovedformål

§12-5. Nr. 2 - Samferdselsanlegg og teknisk infrastruktur

- SKV: Kjøreveg
- SF: Fortau
- SGS: Gang-lykkeveg
- SVI: Annen veggrunn - tekniske anlegg
- SVG: Annen veggrunn - grøntareal
- SB: Bane (nærmere angitt baneformål)
- SKH: Kollektivholdeplass
- SPP: Parkeringsplasser
- SKF: Kombinate formål for samferdselsanlegg og/eller teknisk infrastrukturtraseer

§12-5. Nr. 3 - Grønnstruktur

- GT: Turveg
- GF: Friområde
- GV: Vegetasjonsskjerm

§12-5. Nr. 5 - Landbruks-, natur- og friluftformål samt reindrift

- L: LNFR areal for nødvendige tiltak for landbruk og reindrift og gårdsstruktur/ næringsvirksomhet basert på gårdens ressursgrunnlag
- LAA: LNFR formål kombinert med andre angitte hovedformål

§12-5. Nr. 6 - Bruk og vern av sjø og vassdrag med tilhørende strandsone

- V: Bruk og vern av sjø og vassdrag med tilhørende strandsone

§12-6 - Hensynsoner

- Friskitt
- Andre sikringssoner
- Ras- og skredfare
- Høyspenningsanlegg (inkl høyspentkabler)
- Bevaring naturmiljø
- Bevaring kulturmiljø
- Båndlegging etter lov om kulturminner

§12-7 - Bestemmelsesområder

- Utforming
- Anlegg- og riggområde

Linjesymbol

- RpGrense
- RpFormålGrense
- RpBestemmelseGrense
- Byggegrense
- Bebyggelse som forutsettes fjernet
- Friskittlinje
- Regulert støyskjerm
- Bru
- RpSikringGrense
- RpFareGrense
- RpAngittHensynGrense
- RpBåndleggingGrense

Punktsymboler

- Avkjørsel - både inn og utkjøring

Linjer uten rettslig virkning

- Ekksisterende eiendomsgrænse
- Senterlinje med profilnummerering
- Skråningsutslag

Målestokk: 1:1000 (A1)
Ekvidistanse: 1m

Revisjon	Saksnr.	Sign.
Reguleringsendring	19/2493	
Detailregulering	PlanID: 2017016	
E6 Kvål - Melhus sentrum	Kartgrunnlag: FK3-B	
Reguleringsendring	Kartreferanse: EUREF90/NTM10	
Saksbehandling iht. plan- og bygningsloven	Høydegrunnlag: NN2000	
Dato	Saksnr.	Sign.
19.06.2018		
Kommunestyret sitt vedtak		
2. gangs behandling	13.03.2018	
Offentlig ettersyn fra	22.12.2017	
1.gangs behandling	24.06.2019	
Kunngjøring av oppstart av planarbeid	TODAY	

Utarbeidet av: **COWI**
Fegningsnummer: **R04**



Tegnforklaring

Reguleringsplan PBL 2008

- B Boligbebyggelse
- BS Sentrumsformål
- BOP Offentlig eller privat tjenesteyting
- BN Næringsbebyggelse
- BE Energianlegg
- BVA Vann- og avløpsanlegg
- BKT Øvrige kommunaltekniske anlegg
- BKB Kontor/industri
- BAA Angitt bebyggelse og anleggsformål kombinert med andre angitte hovedformål

§12-5. Nr. 2 - Samferdselsanlegg og teknisk infrastruktur

- SKV Kjøreveg
- SF Fortau
- SGS Gang-sykkelveg
- SVT Annen veggrunn - tekniske anlegg
- SYG Annen veggrunn - grøntareal
- SB Bane (nærmere angitt baneformål)
- SKH Kollektivholdeplass
- SPP Parkeringsplasser
- SKF Kombinerende formål for samferdselsanlegg og/eller teknisk infrastrukturtraseer

§12-5. Nr. 3 - Grønnstruktur

- GT Turveg
- GF Friområde
- GV Vegetasjonsskjerm

§12-5. Nr. 5 - Landbruks-, natur- og friluftformål samt reindrift

- L LNFR areal for nødvendige tiltak for landbruk og reindrift og gårdsstruktur/tiltaksnæringsvirksomhet basert på gårdens ressursgrunnlag
- LAA LNFR formål kombinert med andre angitte hovedformål

§12-5. Nr. 6 - Bruk og vern av sjø og vassdrag med tilhørende strandsoner

- V Bruk og vern av sjø og vassdrag med tilhørende strandsoner

§12-6 - Hensynsoner

- Friskt
- Andre sikringssoner
- Ras- og skredfare
- Høyspenningsanlegg (inkl høyspentkabler)
- Bevaring naturmiljø
- Bevaring kulturmiljø
- Båndlegging etter lov om kulturminner

§12-7 - Bestemmelsesområder

- Utforming
- Anlegg- og riggområde

Linjesymbol

- RpGrense
- RpFormålGrense
- RpBestemmelseGrense
- Byggegrense
- Bebyggelse som forutsettes fjernet
- Friskitlinje
- Regulert støyskjerm
- Bru
- Tunnel
- RpSikringGrense
- RpFareGrense
- RpAngittHensynGrense
- RpBåndleggingGrense

Punktsymboler

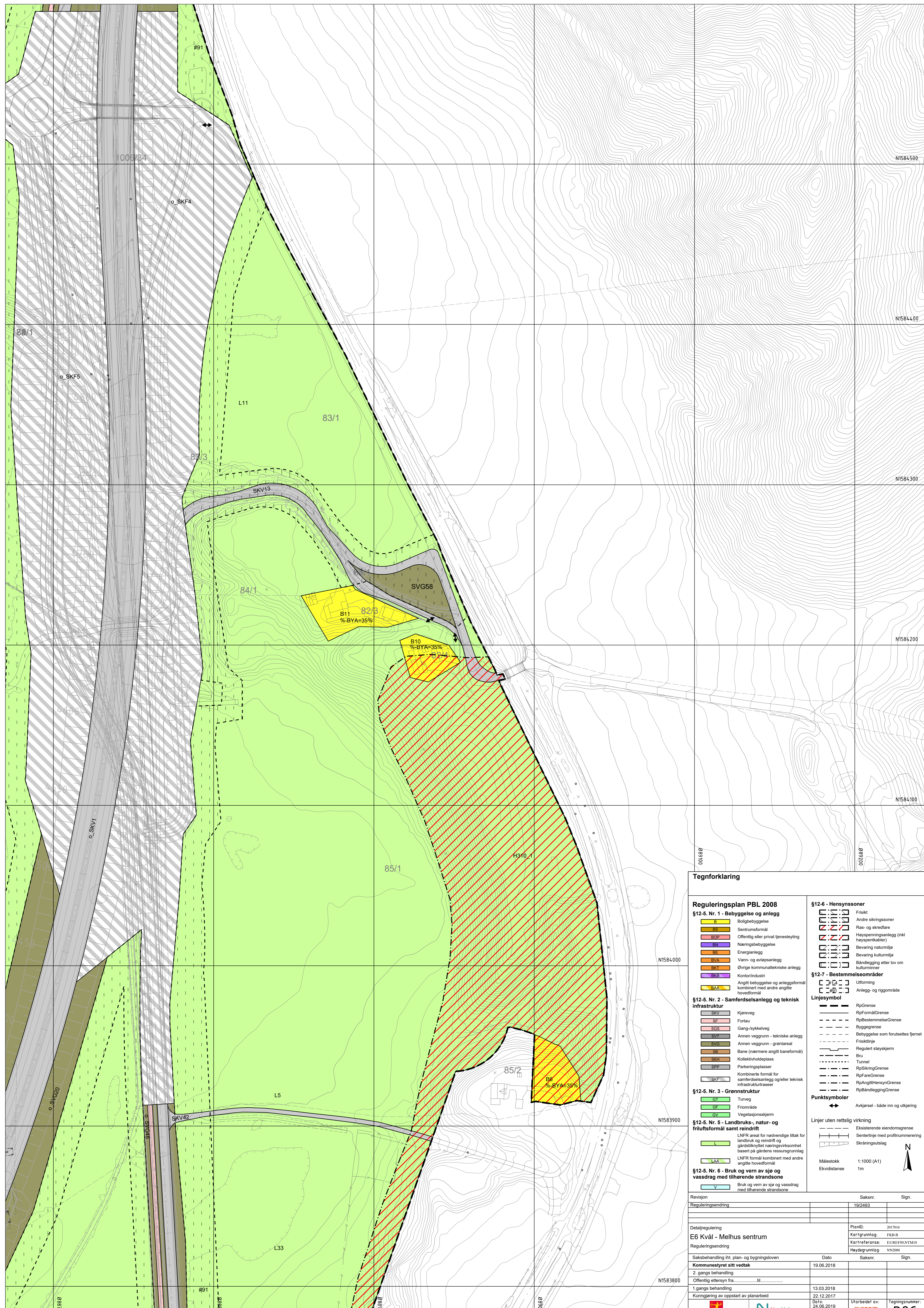
- Avkjørsel - både inn og utkjøring

Linjer uten rettslig virkning

- Ekksisterende eiendomsgrænse
- Senterlinje med profilnummerering
- Skråningsutslag

Målestokk: 1:1000 (A1)
Ekvidistanse: 1m

Revisjon	Saksnr.	Sign.
Reguleringsendring	19/2493	
Detailregulering	PlanID:	2017016
E6 Kvål - Melhus sentrum	Kartgrunnlag:	FKB-B
Reguleringsendring	Kartreferanse:	EURF90,NTM10
Saksbehandling iht. plan- og bygningsloven	Dato	Saksnr.
Kommunestyret sitt vedtak	19.06.2018	
2. gangs behandling		
Offentlig ettersyn fra		
1.gangs behandling	13.03.2018	
Kunngjøring av oppstart av planarbeid	22.12.2017	
	22.12.2017	
	Dato:	Utarbeidet av:
	24.08.2019	TODY
		Føgningsnummer:
		R05



Tegnforklaring

Reguleringsplan PBL 2008

§12-5. Nr. 1 - Bebyggelse og anlegg

- B Boligbebyggelse
- BS Sentrumsformål
- BDP Offentlig eller privat tjenesteyting
- BN Næringsbebyggelse
- BE Energianlegg
- BVA Vann- og avlepningsanlegg
- BKT Øvrige kommunaltekniske anlegg
- BKB Kontor/industri
- BAA Angitt bebyggelse og anleggsformål kombinert med andre angitte hovedformål

§12-5. Nr. 2 - Samferdselsanlegg og teknisk infrastruktur

- SKV Kjøreveg
- SF Fortau
- SGS Gang-lykkeveg
- SVT Annen veggrunn - tekniske anlegg
- SVG Annen veggrunn - grøntareal
- SB Bane (nærmere angitt baneformål)
- SKH Kollektivholdeplass
- SPK Parkeringsplasser
- SKF Kombinate formål for samferdselsanlegg og/eller teknisk infrastrukturtraseer

§12-5. Nr. 3 - Grønstruktur

- GT Turveg
- GF Friområde
- GV Vegetasjonsskjerm

§12-5. Nr. 5 - Landbruks-, natur- og friluftsmål samt reindrift

- L LNFR areal for nødvendige tiltak for landbruk og reindrift og gårdsstruktur/næringsvirksomhet basert på gårdens ressursgrunnlag
- LAA LNFR formål kombinert med andre angitte hovedformål

§12-5. Nr. 6 - Bruk og vern av sjø og vassdrag med tilhørende strandsone

- V Bruk og vern av sjø og vassdrag med tilhørende strandsone

§12-6 - Hensynssoner

- Friskt
- Andre sikringssoner
- Ras- og skredfare
- Høyspenningsanlegg (inkl høyspentkabler)
- Bevaring naturmiljø
- Bevaring kulturmiljø
- Båndlegging etter lov om kulturminner

§12-7 - Bestemmelsesområder

- Utforming
- Anlegg- og riggområde

Linjesymbol

- RpGrense
- RpFormålGrense
- RpBestemmelseGrense
- Byggegrense
- Bebyggelse som forutsettes fjernet
- Friskitlinje
- Regulert støyskjerm
- Bru
- Tunnel
- RpSikringGrense
- RpFareGrense
- RpAngittHensynGrense
- RpBåndleggingGrense

Punktsymboler

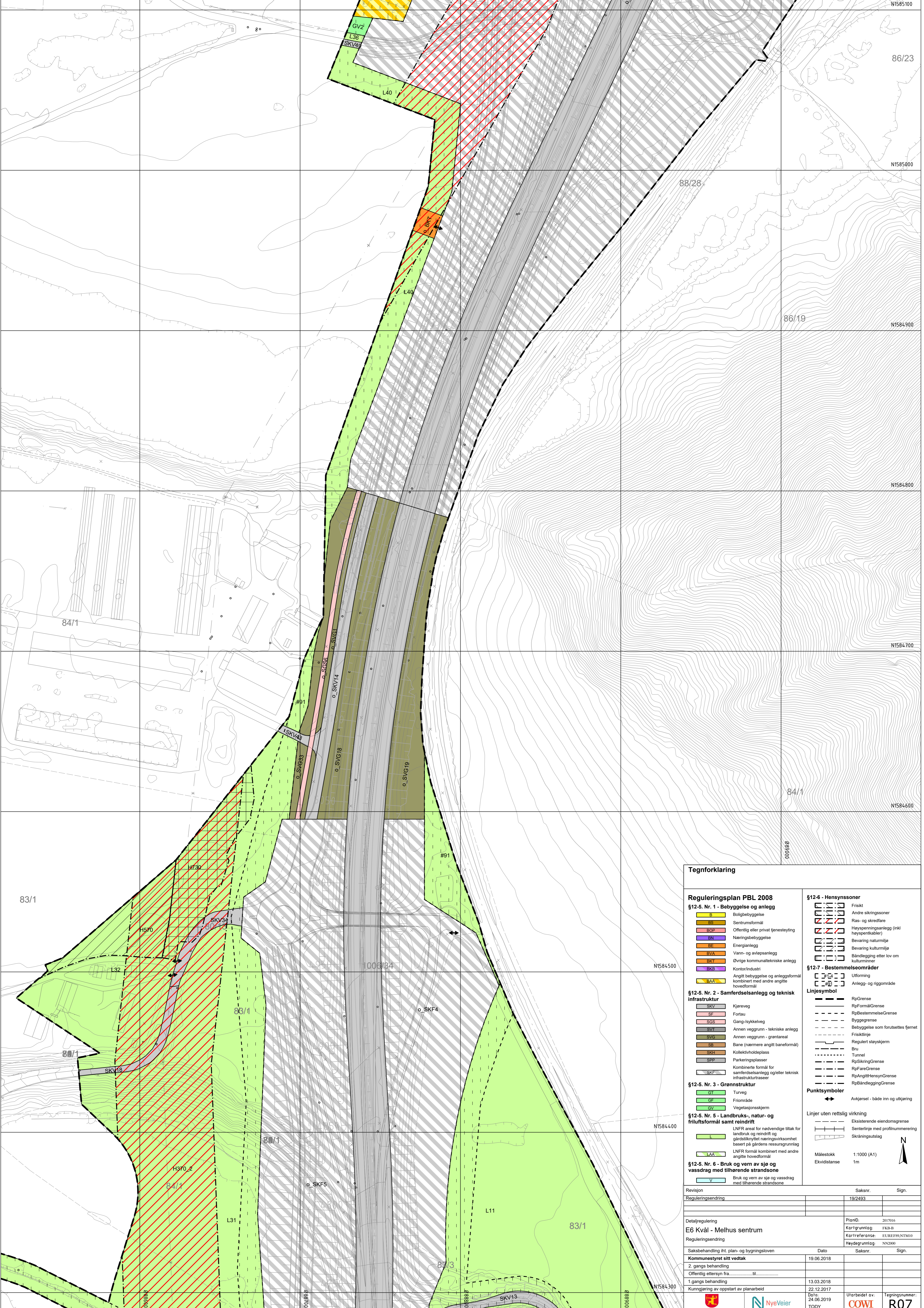
- Avkjørsel - både inn og utkjøring

Linjer uten rettslig virkning

- Ekksisterende eiendomsgrænse
- Senterlinje med profilnummerering
- Skraningsutslag

Målestokk: 1:1000 (A1)
Ekvidistanse: 1m

Revisjon	Saksnr.	Sign.
Reguleringsendring	19/2493	
Detailregulering		
E6 Kvål - Melhus sentrum		PlanID: 201706
Reguleringsendring		Kartgrunnlag: FKB-B
		Kartreferanse: EUREF90/NTM10
		Høydegrunnlag: NN2000
Saksbehandling iht. plan- og bygningsloven	Dato	Saksnr.
Kommunestyret sitt vedtak	19.06.2018	
2. gangs behandling		
Offentlig ettersyn fra		
1.gangs behandling	13.03.2018	
Kunngjøring av oppstart av planarbeid	22.12.2017	
	Dato: 24.06.2019	Utarbeidet av: Fegningsnummer:
	TODY	COWI R06



Tegnforklaring

Reguleringsplan PBL 2008

§12-5. Nr. 1 - Bebyggelse og anlegg

- B Boligbebyggelse
- BS Sentrumsformål
- BOP Offentlig eller privat tjenesteyting
- BN Næringsbebyggelse
- BE Energianlegg
- BVA Vann- og avløpsanlegg
- BKT Øvrige kommunaltekniske anlegg
- BKB Kontor/industri
- BAA Angitte bebyggelse og anleggsformål kombinert med andre angitte hovedformål

§12-5. Nr. 2 - Samferdselsanlegg og teknisk infrastruktur

- SKV Kjøreveg
- SF Fortau
- SGS Gang-lyskelveg
- SVT Annen veggrunn - tekniske anlegg
- SVG Annen veggrunn - grenseareal
- SB Bane (nærmere angitt baneformål)
- SKH Kollektivholdeplass
- SPP Parkeringsplasser
- SKF Kombinerende formål for samferdselsanlegg og/eller teknisk infrastrukturtraseer

§12-5. Nr. 3 - Grønnstruktur

- GT Turveg
- GF Friområde
- GV Vegetasjonsskjerm

§12-5. Nr. 5 - Landbruks-, natur- og friluftformål samt reindrift

- L LNFR areal for nødvendige tiltak for landbruk og reindrift og gårdsstruktur/næringsvirksomhet basert på gårdens ressursgrunnlag
- LAA LNFR formål kombinert med andre angitte hovedformål

§12-5. Nr. 6 - Bruk og vern av sjø og vassdrag med tilhørende strandsone

- V Bruk og vern av sjø og vassdrag med tilhørende strandsone

§12-6 - Hensynssoner

- Friskt
- Andre sikringssoner
- Ras- og skredfare
- Høyspenningsanlegg (inkl høyspentkabler)
- Bevaring naturmiljø
- Bevaring kulturmiljø
- Båndlegging etter lov om kulturminner

§12-7 - Bestemmelsesområder

- Utforming
- Anlegg- og riggområde

Linjesymbol

- RpGrense
- RpFormålGrense
- RpBestemmelseGrense
- Byggegrense
- Bebyggelse som forutsettes fjernet
- Friskitlinje
- Regulert støyskjerm
- Bru
- Tunnel
- RpSikringGrense
- RpFareGrense
- RpAngittHensynGrense
- RpBåndleggingGrense

Punktsymboler

- Avkjørsel - både inn og utkjøring

Linjer uten rettslig virkning

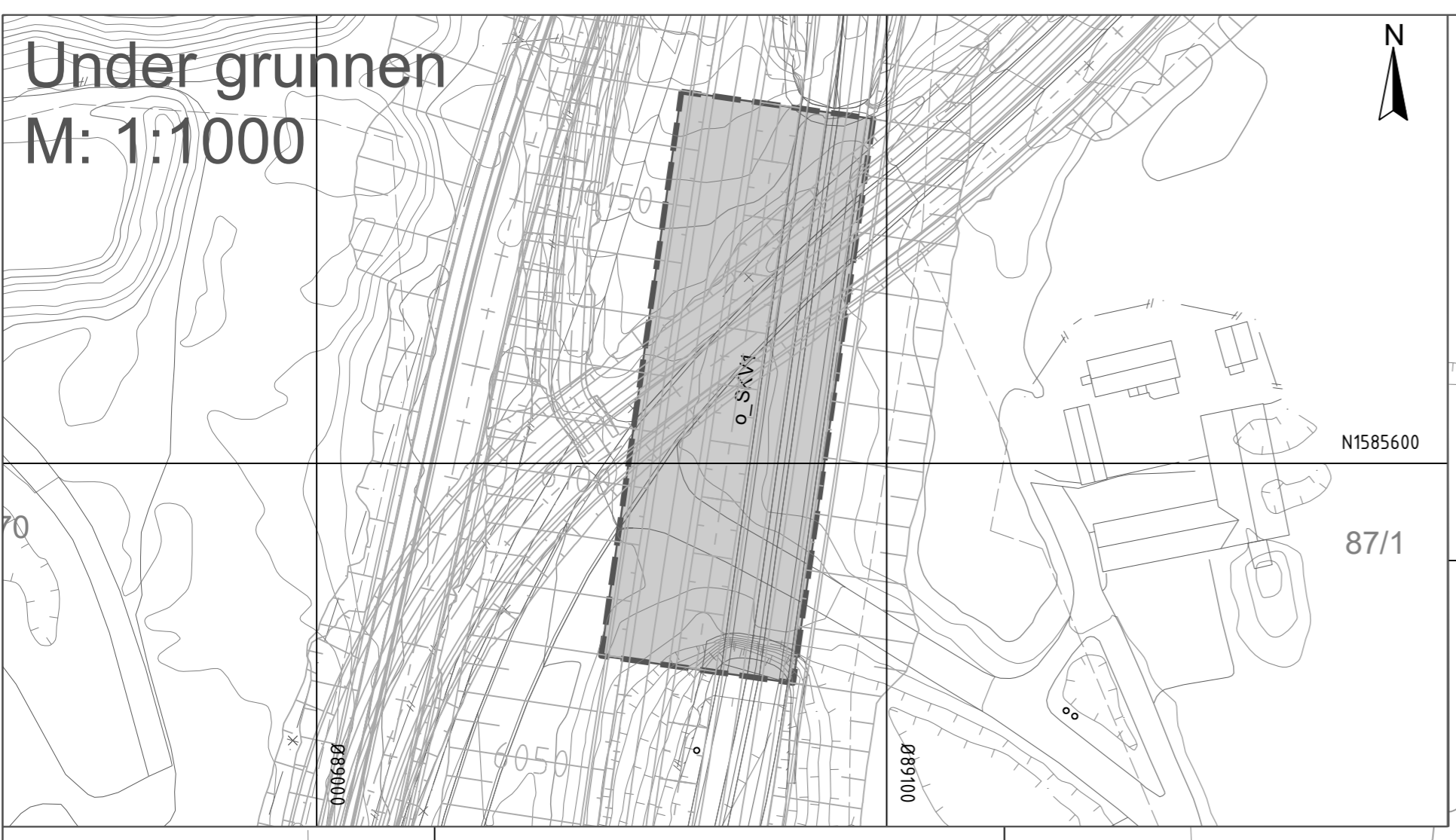
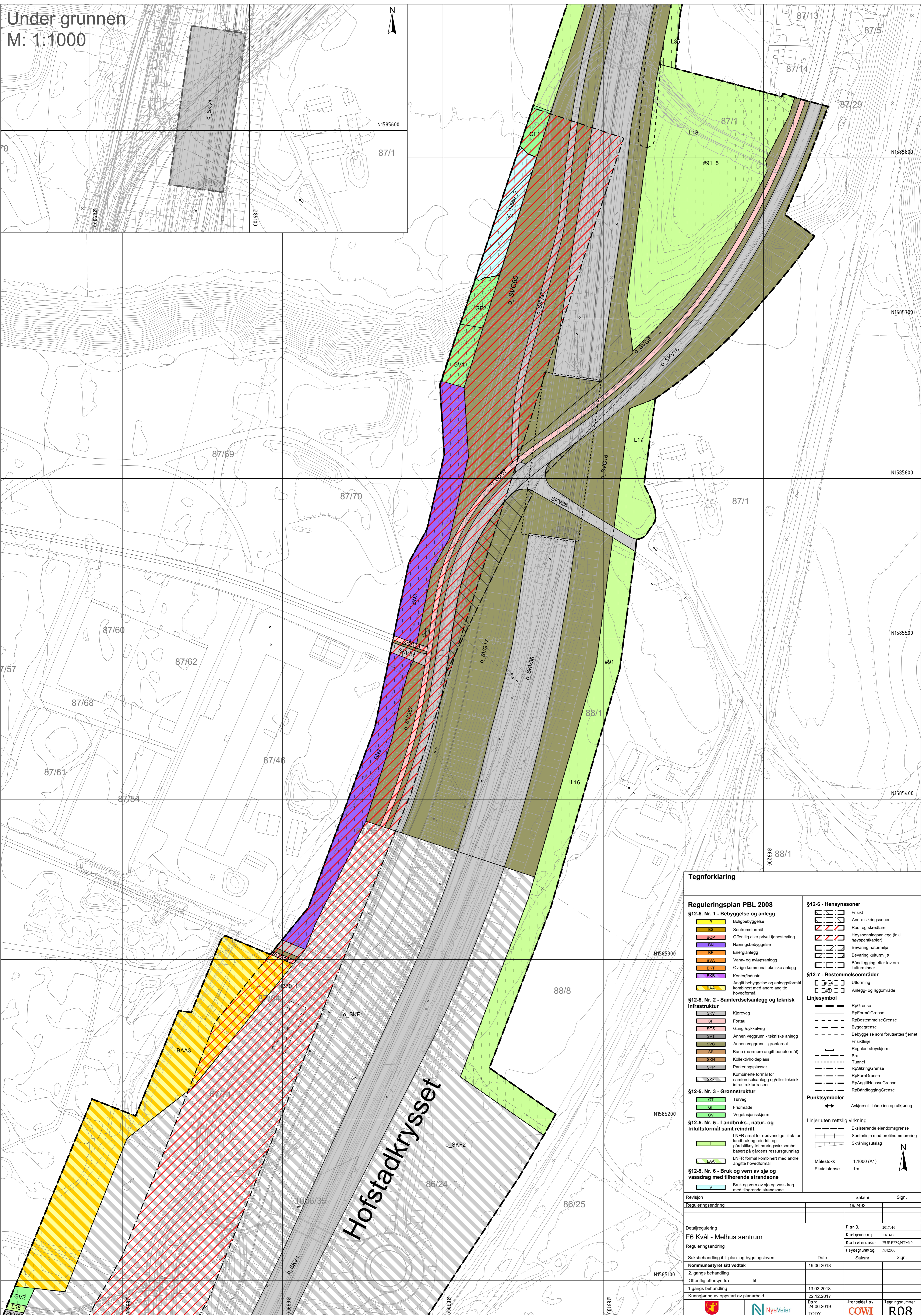
- Ekksisterende eiendomsgrænse
- Senterlinje med profilnummerering
- Skråningsutslag

Målestokk: 1:1000 (A1)
Ekvidistanse: 1m

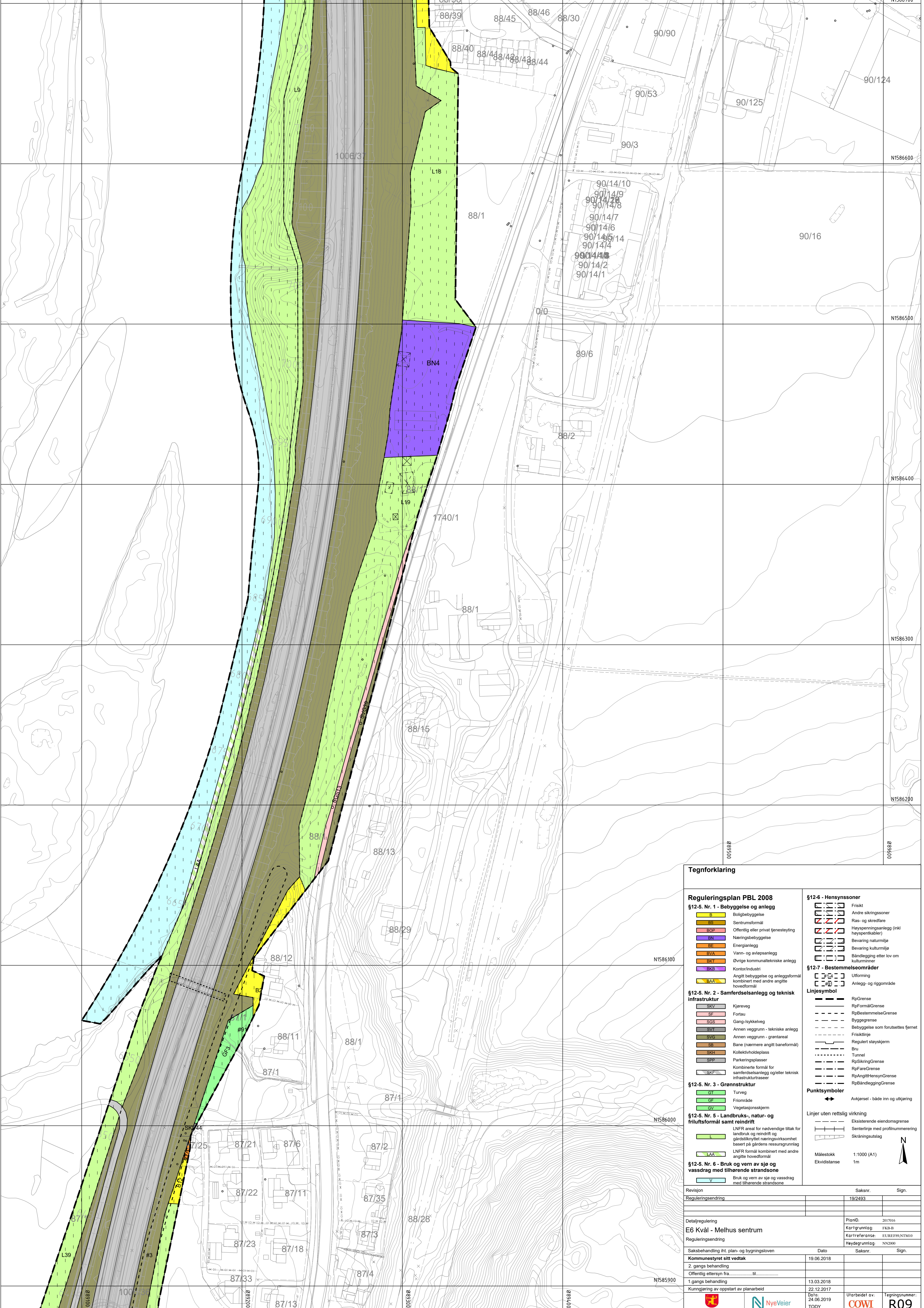
Revisjon	Saksnr.	Sign.	
Reguleringsendring	19/2493		
Detailregulering	PlanID: 2017016		
Reguleringsendring	Kartgrunnlag: FK3-B		
	Kartreferanse: EUREF90/NTM10		
	Høydegrunnlag: NN2000		
Saksbehandling iht. plan- og bygningsloven	Dato	Saksnr.	Sign.
Kommunestyret sitt vedtak	19.06.2018		
2. gangs behandling			
Offentlig ettersyn fra			
1.gangs behandling	13.03.2018		
Kunngjøring av oppstart av planarbeid	22.12.2017		

Utarbeidet av: **COWI** Tegningsnummer: **R07**

Under grunnen
M: 1:1000



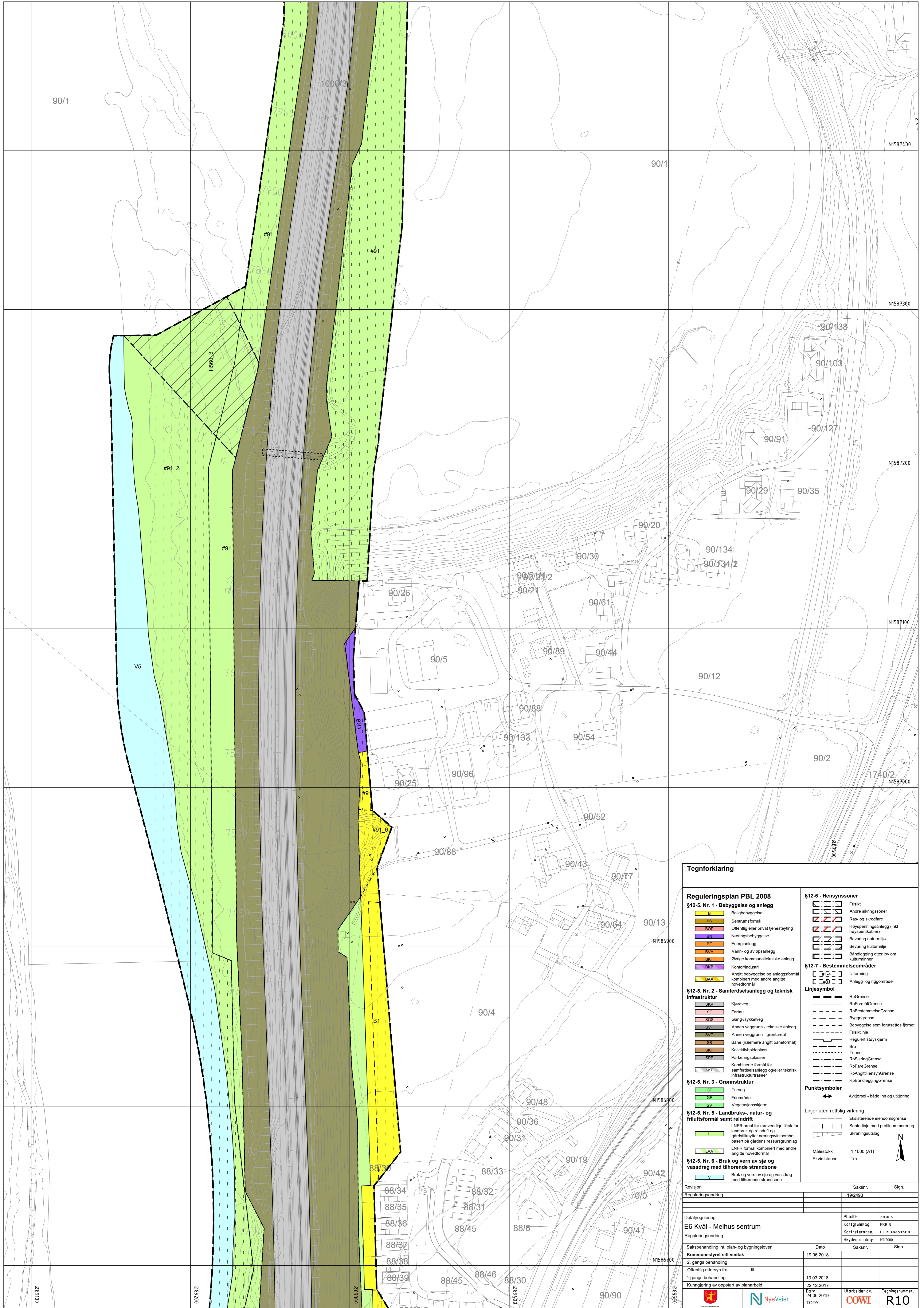
Tegnforklaring																																																										
Reguleringsplan PBL 2008																																																										
§12-5. Nr. 1 - Bebyggelse og anlegg																																																										
	Boligbebyggelse																																																									
	Sentrumformål																																																									
	Offentlig eller privat tjenesteyting																																																									
	Næringsbebyggelse																																																									
	Energianlegg																																																									
	Vann- og avløpsanlegg																																																									
	Øvrige kommunaltekniske anlegg																																																									
	Kontor/industri																																																									
	Angitt bebyggelse og anleggsformål kombinert med andre angitte hovedformål																																																									
§12-5. Nr. 2 - Samferdselsanlegg og teknisk infrastruktur																																																										
	Kjøreveg																																																									
	Fortau																																																									
	Gang-/sykkelveg																																																									
	Annen veggrunn - teknisk anlegg																																																									
	Annen veggrunn - grøntareal																																																									
	Bane (nærmer angitt baneformål)																																																									
	Kollektivholdeplass																																																									
	Parkeringsplasser																																																									
	Kombinerte formål for samferdselsanlegg og/eller teknisk infrastrukturtraseer																																																									
§12-5. Nr. 3 - Grønnstruktur																																																										
	Turveg																																																									
	Frømråde																																																									
	Vegetasjonsskjerm																																																									
§12-5. Nr. 5 - Landbruks-, natur- og friluftsmål samt reindrift																																																										
	LNFR areal for nødvendige tiltak for landbruk og reindrift og gårdsstruktur/ næringsvirksomhet basert på gårdens ressursgrunnlag																																																									
	LNFR formål kombinert med andre angitte hovedformål																																																									
§12-5. Nr. 6 - Bruk og vern av sjø og vassdrag med tilhørende strandsone																																																										
	Bruk og vern av sjø og vassdrag med tilhørende strandsone																																																									
§12-6 - Hensynssoner																																																										
	Friskt																																																									
	Andre sikringssoner																																																									
	Ras- og skredfare																																																									
	Høyspeningsanlegg (inkl høydepunktabler)																																																									
	Bevaring naturmiljø																																																									
	Bevaring kulturmiljø																																																									
	Båndlegging etter lov om kulturminner																																																									
§12-7 - Bestemmelsesområder																																																										
	Utforming																																																									
	Anlegg- og riggområde																																																									
Linjesymbol																																																										
	RpGrense																																																									
	RpFormålGrense																																																									
	RpBestemmelseGrense																																																									
	Byggegrense																																																									
	Byggesone som forutsettes fjernet																																																									
	Friskitlinje																																																									
	Regulert støyskjerm																																																									
	Bru																																																									
	Tunnel																																																									
	RpSikringGrense																																																									
	RpFareGrense																																																									
	RpAngittHensynGrense																																																									
	RpBåndleggingGrense																																																									
Punktsymboler																																																										
	Avkjørsel - både inn og utkjøring																																																									
Linjer uten rettslig virkning																																																										
	Ekisterende eiendomsgrænse																																																									
	Senterlinje med profilnummerering																																																									
	Skråningsutslag																																																									
Målestokk 1:1000 (A1)																																																										
Ekvidistanse 1m																																																										
<table border="1"> <tr> <td>Revisjon</td> <td>Saksnr.</td> <td>Sign.</td> </tr> <tr> <td>Reguleringsendring</td> <td>19/2493</td> <td></td> </tr> <tr> <td colspan="3">Detailregulering</td> </tr> <tr> <td colspan="3">E6 Kvål - Melhus sentrum</td> </tr> <tr> <td colspan="3">Reguleringsendring</td> </tr> <tr> <td colspan="3">Saksbehandling iht. plan- og bygningsloven</td> </tr> <tr> <td colspan="2">Dato</td> <td>Saksnr.</td> </tr> <tr> <td colspan="2">19.06.2018</td> <td></td> </tr> <tr> <td colspan="3">Kommunestyret sitt vedtak</td> </tr> <tr> <td colspan="2">2. gangs behandling</td> <td></td> </tr> <tr> <td colspan="3">Offentlig ettersyn fra</td> </tr> <tr> <td colspan="2">1.gangs behandling</td> <td></td> </tr> <tr> <td colspan="2">13.03.2018</td> <td></td> </tr> <tr> <td colspan="2">Kunngjøring av oppstart av planarbeid</td> <td></td> </tr> <tr> <td colspan="2">22.12.2017</td> <td></td> </tr> <tr> <td colspan="2">Date:</td> <td>Utarbeidet av:</td> </tr> <tr> <td colspan="2">24.08.2019</td> <td>TODY</td> </tr> <tr> <td colspan="2">Følgingsnummer:</td> <td></td> </tr> <tr> <td colspan="2">R08</td> <td></td> </tr> </table>		Revisjon	Saksnr.	Sign.	Reguleringsendring	19/2493		Detailregulering			E6 Kvål - Melhus sentrum			Reguleringsendring			Saksbehandling iht. plan- og bygningsloven			Dato		Saksnr.	19.06.2018			Kommunestyret sitt vedtak			2. gangs behandling			Offentlig ettersyn fra			1.gangs behandling			13.03.2018			Kunngjøring av oppstart av planarbeid			22.12.2017			Date:		Utarbeidet av:	24.08.2019		TODY	Følgingsnummer:			R08		
Revisjon	Saksnr.	Sign.																																																								
Reguleringsendring	19/2493																																																									
Detailregulering																																																										
E6 Kvål - Melhus sentrum																																																										
Reguleringsendring																																																										
Saksbehandling iht. plan- og bygningsloven																																																										
Dato		Saksnr.																																																								
19.06.2018																																																										
Kommunestyret sitt vedtak																																																										
2. gangs behandling																																																										
Offentlig ettersyn fra																																																										
1.gangs behandling																																																										
13.03.2018																																																										
Kunngjøring av oppstart av planarbeid																																																										
22.12.2017																																																										
Date:		Utarbeidet av:																																																								
24.08.2019		TODY																																																								
Følgingsnummer:																																																										
R08																																																										



Tegnforklaring

<p>Reguleringsplan PBL 2008</p> <p>§12-5. Nr. 1 - Bebyggelse og anlegg</p> <ul style="list-style-type: none"> B Boligbebyggelse BS Sentrumsformål BDP Offentlig eller privat tjenesteyting BN Næringsbebyggelse BE Energianlegg BVA Vann- og avløpsanlegg BKT Øvrige kommunaltekniske anlegg BKI Kontor/industri BAA Angitt bebyggelse og anleggsformål kombinert med andre angitte hovedformål <p>§12-5. Nr. 2 - Samferdselsanlegg og teknisk infrastruktur</p> <ul style="list-style-type: none"> SKV Kjøreveg SF Fortau SGS Gang-lykkeveg SVT Annen veggrunn - tekniske anlegg SVG Annen veggrunn - grenteareal SB Bane (nærmere angitt baneformål) SKH Kollektivholdeplass SPV Parkeringsplasser SKP Kombinate formål for samferdselsanlegg og/eller teknisk infrastruktur <p>§12-5. Nr. 3 - Grønnstruktur</p> <ul style="list-style-type: none"> GT Turveg GF Friområde GV Vegetasjonsskjerm <p>§12-5. Nr. 5 - Landbruks-, natur- og friluftsmål samt reindrift</p> <ul style="list-style-type: none"> L LNFR areal for nødvendige tiltak for landbruk og reindrift og gårdsstruktur/ næringsvirksomhet basert på gårdens ressursgrunnlag LAA LNFR formål kombinert med andre angitte hovedformål <p>§12-5. Nr. 6 - Bruk og vern av sjø og vassdrag med tilhørende strandsone</p> <ul style="list-style-type: none"> V Bruk og vern av sjø og vassdrag med tilhørende strandsone 	<p>§12-6 - Hensynssoner</p> <ul style="list-style-type: none"> Friskt Andre sikringssoner Ras- og skredfare Høyspenningsanlegg (inkl høyspentkabler) Bevaring naturmiljø Bevaring kulturmiljø Båndlegging etter lov om kulturminner <p>§12-7 - Bestemmelsesområder</p> <ul style="list-style-type: none"> Utforming Anlegg- og riggområde <p>Linjesymbol</p> <ul style="list-style-type: none"> RpGrense RpFormålGrense RpBestemmelseGrense Byggegrense Bebyggelse som forutsettes fjernet Friskitlinje Regulert støyskjerm Bru Tunnel RpSikringGrense RpFareGrense RpAngittHensynGrense RpBåndleggingGrense <p>Punktsymboler</p> <ul style="list-style-type: none"> Avkjørsel - både inn og utkjøring <p>Linjer uten rettslig virkning</p> <ul style="list-style-type: none"> Ekisterende eiendomsgrænse Senterlinje med profilnummerering Skråningsutslag <p>Målestokk: 1:1000 (A1) Ekvidistanse: 1m</p>
---	--

Revisjon	Saksnr.	Sign.	
Reguleringsendring	19/2493		
Detailregulering	PlanID:	201706	
E6 Kvål - Melhus sentrum	Kartgrunnlag:	FKB-B	
Reguleringsendring	Kartreferanse:	EURF90/NTM10	
	Høydegrunnlag:	NN2000	
Saksbehandling iht. plan- og bygningsloven	Dato	Saksnr.	Sign.
Kommunestyret sitt vedtak	19.06.2018		
2. gangs behandling			
Offentlig ettersyn fra			
1.gangs behandling	13.03.2018		
Kunngjøring av oppstart av planarbeid	22.12.2017		
	Dato:	Utarbeidet av:	Føgningsnummer:
	24.06.2019	TODY	R09



Tegnforklaring

Reguleringsplan PBL 2008

§12-5. Nr. 1 - Bebyggelse og anlegg

- B Boligbebyggelse
- BS Sentrumsformål
- BDP Offentlig eller privat tjenesteyting
- BE Næringsbebyggelse
- BE Energianlegg
- BVA Vann- og avløpsanlegg
- BKT Øvrige kommunaltekniske anlegg
- BKI Kontor/industri
- BAA Angitt bebyggelse og anleggsformål kombinert med andre angitte hovedformål

§12-5. Nr. 2 - Samferdselsanlegg og teknisk infrastruktur

- SKV Kjøreveg
- SF Fortau
- SGS Gang-sykkelveg
- SVT Annen veggrunn - tekniske anlegg
- SVG Annen veggrunn - grøntareal
- SB Bane (nærmer angitt baneformål)
- SKH Kollektivholdeplass
- SPP Parkeringsplasser
- SKF Kombinate formål for samferdselsanlegg og/eller teknisk infrastrukturtraseer

§12-5. Nr. 3 - Grønstruktur

- GT Turveg
- GF Friområde
- GV Vegetasjonsskjerm

§12-5. Nr. 5 - Landbruks-, natur- og friluftsmål samt reindrift

- L LNFR areal for nødvendige tiltak for landbruk og reindrift og gårdsstruktur/næringsvirksomhet basert på gårdens ressursgrunnlag
- LAA LNFR formål kombinert med andre angitte hovedformål

§12-5. Nr. 6 - Bruk og vern av sjø og vassdrag med tilhørende strandsone

- V Bruk og vern av sjø og vassdrag med tilhørende strandsone

§12-6 - Hensynssoner

- Friskt
- Andre sikringssoner
- Ras- og skredfare
- Høyspenningsanlegg (inkl høyspentkabler)
- Bevaring naturmiljø
- Bevaring kulturmiljø
- Båndlegging etter lov om kulturminner

§12-7 - Bestemmelsesområder

- Utforming
- Anlegg- og riggområde

Linjesymbol

- RpGrense
- RpFormålGrense
- RpBestemmelseGrense
- Byggegrense
- Bebyggelse som forutsettes fjernet
- Friskitlinje
- Regulert støyskjerm
- Bru
- Tunnel
- RpSikringGrense
- RpFareGrense
- RpAngittHensynGrense
- RpBåndleggingGrense

Punktsymboler

- Avkjørsel - både inn og utkjøring

Linjer uten rettslig virkning

- Eksisterende eiendomsgrænse
- Senterlinje med profilnummerering
- Skråningsutslag

Målestokk 1:1000 (A1)
Ekvidistanse 1m

Revisjon Saksnr. Sign.
Reguleringsendring 19/2493

Detailregulering PlanID: 2017016
E6 Kvål - Melhus sentrum Kartgrunnlag: FK3-B
Reguleringsendring Kartreferanse: EUREF90/NTM10
Saksbehandling iht. plan- og bygningsloven Høydegrunnlag: NN2000

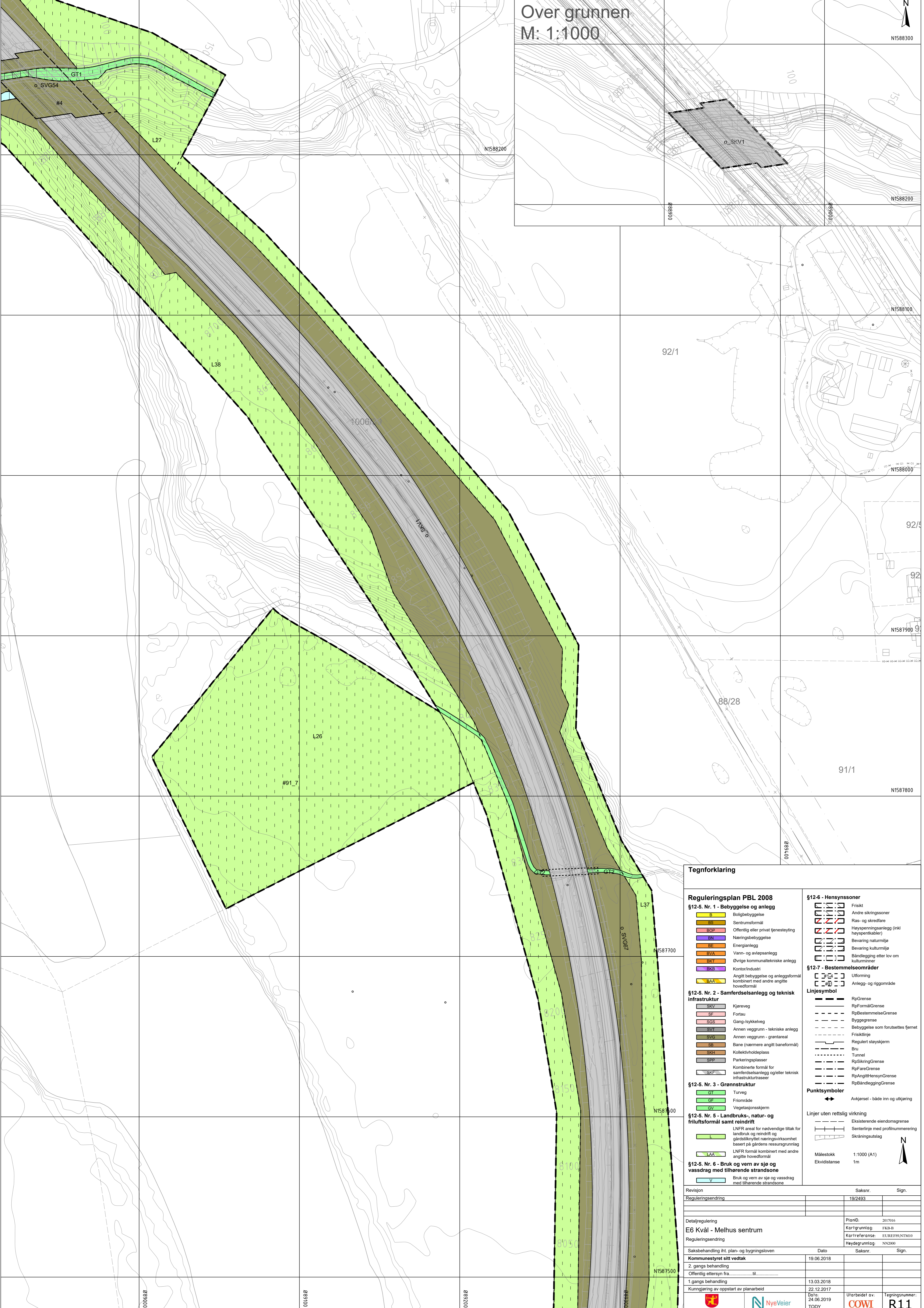
Kommunestyret sitt vedtak

2. gangs behandling	19.06.2018	Saksnr.	Sign.
1.gangs behandling	13.03.2018		
Kunngjøring av oppstart av planarbeid	22.12.2017		

Dato: 24.06.2019 Utarbeidet av: Fegningsnummer: TODAY COWI R10

Over grunnen
M: 1:1000

N
N1588300



Tegnforklaring

Reguleringsplan PBL 2008

§12-5. Nr. 1 - Bebyggelse og anlegg

- B Boligbebyggelse
- BS Sentrumsformål
- BDP Offentlig eller privat tjenesteyting
- BN Næringsbebyggelse
- BE Energianlegg
- BVA Vann- og avløpsanlegg
- BKT Øvrige kommunaltekniske anlegg
- BKB Kontor/industri
- BAA Angitt bebyggelse og anleggsformål kombinert med andre angitte hovedformål

§12-5. Nr. 2 - Samferdselsanlegg og teknisk infrastruktur

- SKV Kjøreveg
- SF Fortau
- SGS Gang-/sykkelveg
- SVT Annen veggrunn - tekniske anlegg
- SVG Annen veggrunn - grentareal
- SB Bane (nærmer angitt baneformål)
- SKH Kollektivholdeplass
- SPP Parkeringsplasser
- SKF Kombinerende formål for samferdselsanlegg og/eller teknisk infrastrukturtraseer

§12-5. Nr. 3 - Grønnstruktur

- GT Turveg
- GF Friområde
- GV Vegetasjonsskjerm

§12-5. Nr. 5 - Landbruks-, natur- og friluftformål samt reindrift

- L LNFR areal for nødvendige tiltak for landbruk og reindrift og gårdsstruktur/ næringsvirksomhet basert på gårdens ressursgrunnlag
- LAA LNFR formål kombinert med andre angitte hovedformål

§12-5. Nr. 6 - Bruk og vern av sjø og vassdrag med tilhørende strandsone

- V Bruk og vern av sjø og vassdrag med tilhørende strandsone

§12-6 - Hensynssoner

- Friskt
- Andre sikringssoner
- Ras- og skredfare
- Høyspenningsanlegg (inkl høyspentkabler)
- Bevaring naturmiljø
- Bevaring kulturminner
- Båndlegging etter lov om kulturminner

§12-7 - Bestemmelseområder

- Utforming
- Anlegg- og riggonråde

Linjesymbol

- RpGrense
- RpFormålGrense
- RpBestemmelseGrense
- Byggegrense
- Bebyggelse som forutsettes fjernet
- Friskitlinje
- Regulert støyskjerm
- Bru
- Tunnel
- RpSikringGrense
- RpFareGrense
- RpAngittHensynGrense
- RpBåndleggingGrense

Punktsymboler

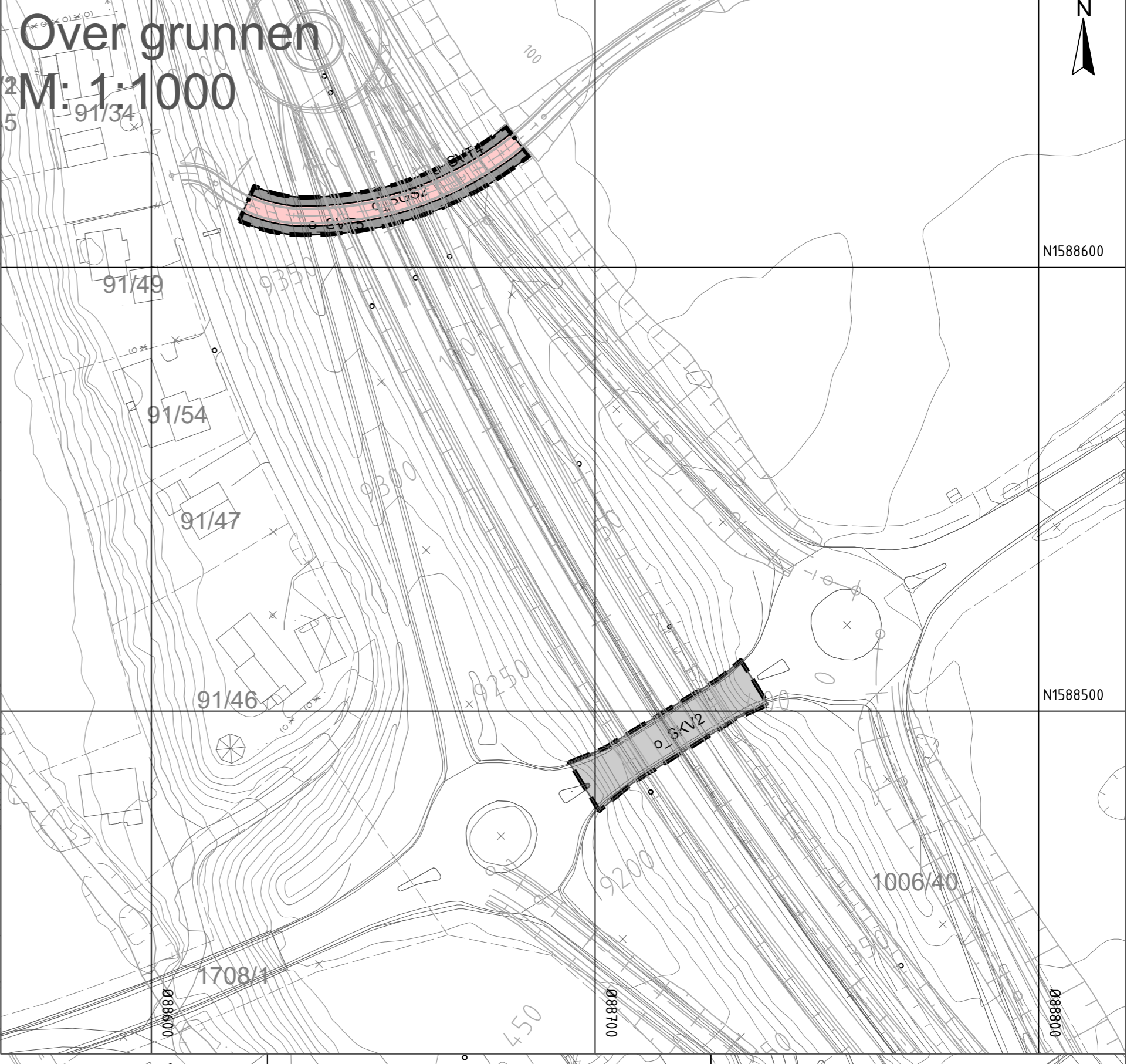
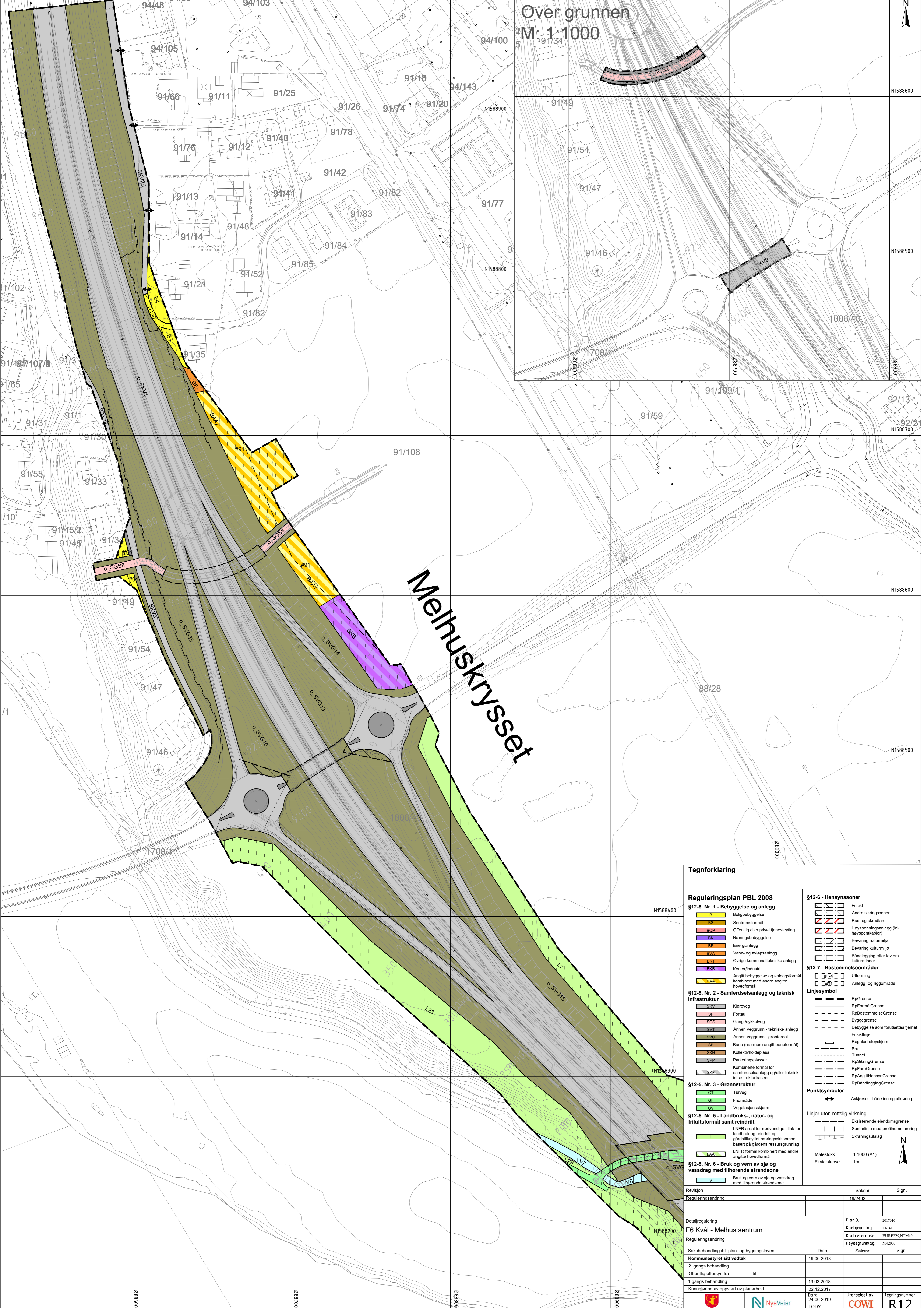
- Avkjørsel - både inn og utkjøring

Linjer uten rettslig virkning

- Ekstisterende eiendomsgrænse
- Senterlinje med profilnummerering
- Skråningsutslag

Målestokk: 1:1000 (A1)
Ekvidistanse: 1m

Revisjon	Saksnr.	Sign.	
Reguleringsendring	19/2493		
Detailregulering		PlanID: 201706	
Reguleringsendring		Kartgrunnlag: FK3-B	
		Kartreferanse: EUREF90/NTM10	
		Høydegrunnlag: NN2000	
Saksbehandling iht. plan- og bygningsloven	Dato	Saksnr.	Sign.
Kommunestyret sitt vedtak	19.06.2018		
2. gangs behandling			
Offentlig ettersyn fra			
1.gangs behandling	13.03.2018		
Kunngjøring av oppstart av planarbeid	22.12.2017		
	24.08.2019	Utarbeidet av:	Fegningsnummer:
	TODY	COWI	R11



Melhuskrysset

Tegnforklaring	
Reguleringsplan PBL 2008	
§12-5. Nr. 1 - Bebyggelse og anlegg	
B	Beligbebyggelse
BS	Sentrumformål
BOP	Offentlig eller privat tjenesteyting
BN	Næringsbebyggelse
BE	Energianlegg
BVA	Vann- og avløpsanlegg
BKT	Øvrige kommunaltekniske anlegg
BKB	Kontor/industri
BAA	Angitt bebyggelse og anleggsformål kombinert med andre angitte hovedformål
§12-5. Nr. 2 - Samferdselsanlegg og teknisk infrastruktur	
SKV	Kjøreveg
SF	Fortau
SCS	Gang-lykkeveg
SVT	Annen veggrunn - tekniske anlegg
SVG	Annen veggrunn - grøntareal
SR	Bane (nærmere angitt baneformål)
SKH	Kollektivholdeplass
SPP	Parkeringsplasser
SKF	Kombinerte formål for samferdselsanlegg og/eller teknisk infrastruktur
§12-5. Nr. 3 - Grønnstruktur	
GT	Turveg
GF	Frømråde
GV	Vegetasjonsskjerm
§12-5. Nr. 5 - Landbruks-, natur- og friluftformål samt reindrift	
L	LNFR areal for nødvendige tiltak for landbruk og reindrift og gårdsstruktur/ næringsvirksomhet basert på gårdens ressursgrunnlag
LAA	LNFR formål kombinert med andre angitte hovedformål
§12-5. Nr. 6 - Bruk og vern av sjø og vassdrag med tilhørende strandsone	
V	Bruk og vern av sjø og vassdrag med tilhørende strandsone
§12-6 - Hensynssoner	
[Symbol]	Friskt
[Symbol]	Andre sikringsoner
[Symbol]	Ras- og skredfare
[Symbol]	Høyspenningsanlegg (inkl høyspentkabler)
[Symbol]	Bevaring naturmiljø
[Symbol]	Bevaring kulturminner
[Symbol]	Båndlegging etter lov om kulturminner
§12-7 - Bestemmelsesområder	
[Symbol]	Utforming
[Symbol]	Anlegg- og riggområde
Linjesymbol	
[Symbol]	RpGrense
[Symbol]	RpFormålGrense
[Symbol]	RpBestemmelseGrense
[Symbol]	Byggeline
[Symbol]	Bebyggelse som forutsettes fjernet
[Symbol]	Friskitlinje
[Symbol]	Regulert støyskjerm
[Symbol]	Bru
[Symbol]	Tunnel
[Symbol]	RpSikringGrense
[Symbol]	RpFareGrense
[Symbol]	RpAngittHensynGrense
[Symbol]	RpBåndleggingGrense
Punktsymboler	
[Symbol]	Avkjørsel - både inn og utkjøring
Linjer uten rettslig virkning	
[Symbol]	Ekisterende eiendomsgrænse
[Symbol]	Senterlinje med profilnummerering
[Symbol]	Skråningsutslag
Målestokk	1:1000 (A1)
Ekvidistanse	1m
Revisjon: _____ Saksnr.: _____ Sign.: _____ Reguleringsendring: _____ 19/2493 _____ Detaljregulering: _____ PlanID: 201706 _____ E6 Kvål - Melhus sentrum: _____ Kartgrunnlag: FKB-B _____ Reguleringsendring: _____ Kartreferanse: EUREF90/NTM10 _____ Saksbehandling iht. plan- og bygningsloven: _____ Dato: _____ Saksnr.: _____ Sign.: _____ Kommunestyret sitt vedtak: _____ 19.06.2018 _____ 2. gangs behandling: _____ 13.03.2018 _____ Offentlig ettersyn fra: _____ til: _____ 22.12.2017 _____ 1.gangs behandling: _____ 13.03.2018 _____ Kunnjøring av oppstart av planarbeid: _____ 22.12.2017 _____ Utdragsdato: _____ 24.06.2019 _____ Utdragsav: _____ Tegningsnummer: _____ TODAY: _____ COWI: _____ R12	