

26 800 m² / 26,8 daa

29 700 m² / 29,7 daa

18 800 m² / 18,8 daa

7 800 m² / 7,8 daa

12 000 m² / 12 daa

91 300 m² / 91,3 daa

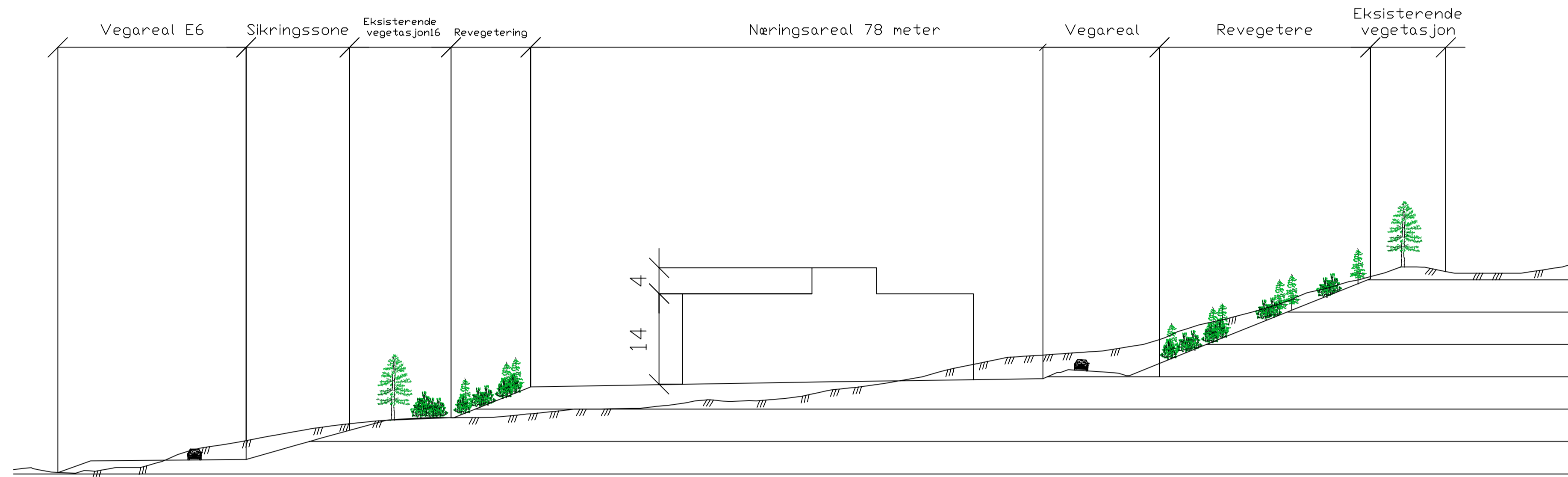
TEGNFORKLARING

- Grasbakke
- Revegetering
- Eksist. vegetasjon
- Asfalt, bilveg
- Asfalt, næringsareal
- Eiendomsgrense
- Nye koter (1m)
- Eksisterende koter (5m)

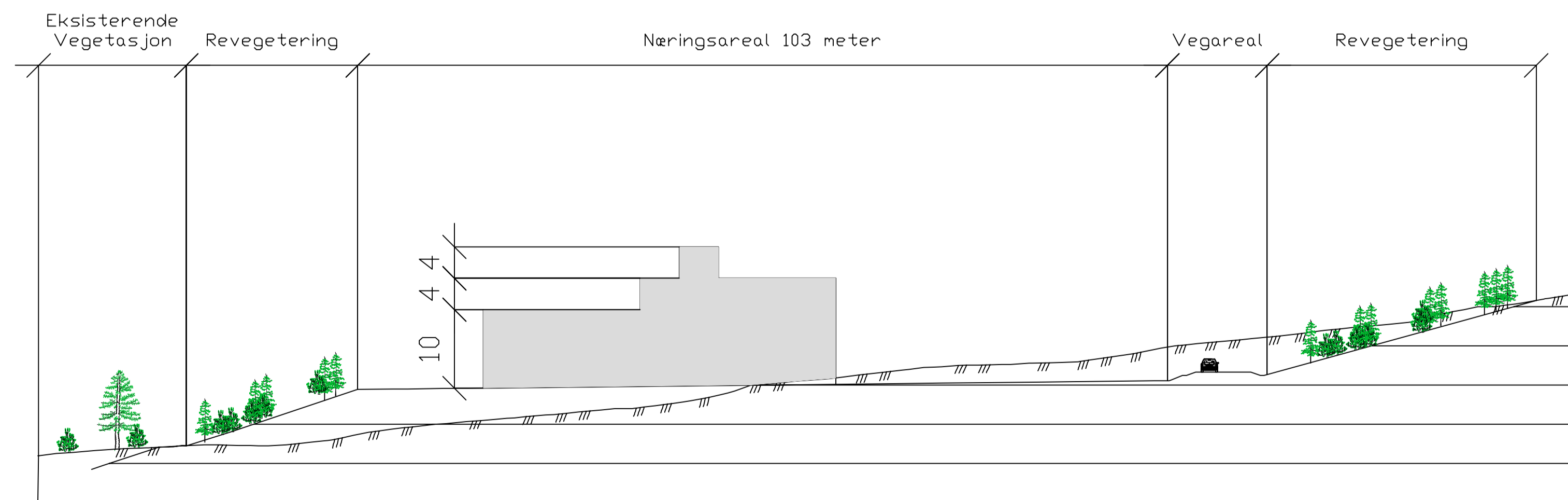
MERKNADER
Snitt er vist på 01002 og 01003

Revisjon	Revisjonen gjelder	Utlarb	Kontr	Godkjent	Rev. dato
		Utlært av			
E6 Ulsberg - Melhus		Bestiller		19.02.2019	
E6 Ulsberg - Vindåsiene		Produsert for		Jan Olav Siverlsen	
Næringsareal Berkåk		Prosjektnummer		212110	
Landskapsplan		Arkivreferanse		-	
Reguleringsplan		Byggeværk nummer		-	
Utlært av		Koordinatsystem		Euref 89 NTM10	
noaufj	noahmyr	Målestokk		M1:2000	
Kontrollert av		Målestokk A1		1:2500	
noahmyr		Målestokk A3		-	
Godkjent av		Tegningsnummer /		revisjon	
noahmyr		11927300		01001	

Snitt 1

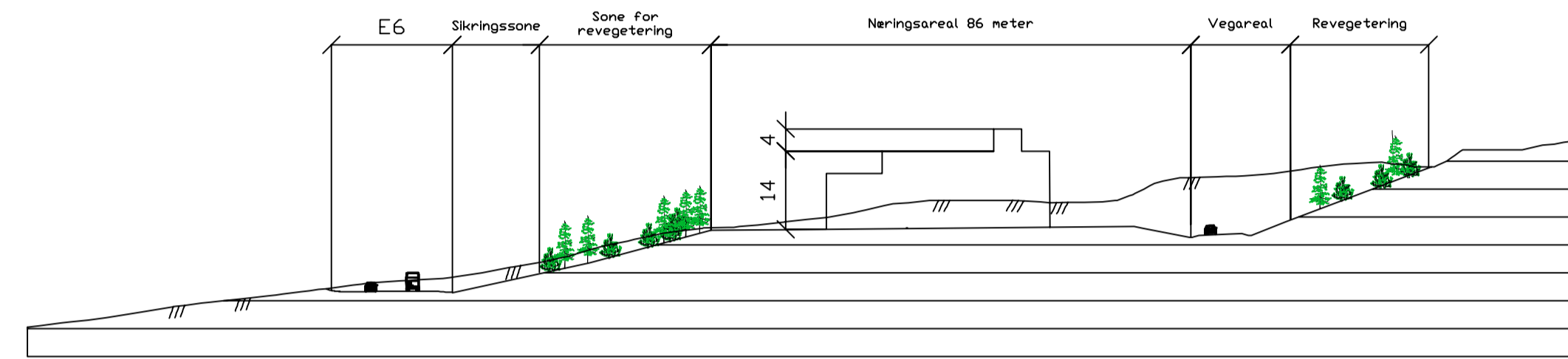


Snitt 2

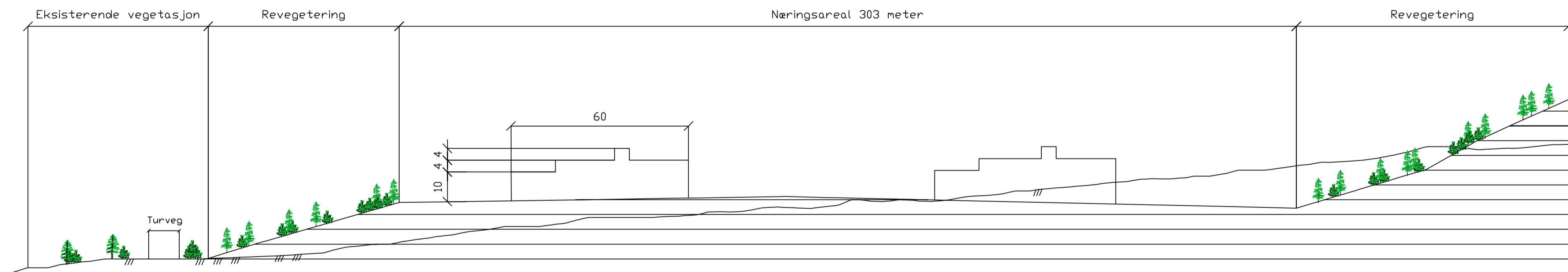


Revisjon	Revisjonen gjelder	Utarb.	Kontr.	Godkjent	Rev. dato
E6 Ulsberg - Melhus		Uttatt av:		Tegningsdato	19.02.2019
E6 Ulsberg - Vindøslie		SWECO		Bestiller	Jan Olav Sivertsen
Næringsareal Berkak				Produsert for	Nye Veier
Snitt 1 og 2				Prosjektnummer	Z12110
Reguleringsplan				Arkivreferanse	-
Utarbeidet av		Kontrollert av	Godkjent av	Byggverk nummer	-
noaufj	nohmyr	nojaov	11927300	Koordinatsystem	Euref 89 NTM10
				Høydesystem	NN2000
				Målestokk A1	1:200
				Målv målestokk	k3
				Tegningsnummer/	01002
				revisjon	

Snitt 3



Snitt 4



Revisjon	Revisjonen gjelder	Utarb	Kontr	Godkjent	Rev. dato
 		Uttatt av:		Tegningsdato	
E6 Ulsberg - Melhus		Jan Olav Sivertsen		19.02.2019	
E6 Ulsberg - Vindøsliene		Nye Veier		Bestiller	
Næringsareal Berkåk		212110		Prosjektnummer	
Snitt 3 og 4		-		Arkivreferanse	
Reguleringsplan		-		Byggverk nummer	
Utarbeidet av		Euref 89 NTM10		Koordinatsystem	
noaufj	nohmyr	nojaov	11927300	Høydesystem	
				Målestokk A1	
				1:100	
				Målestokk A3	
				Tegningsnummer/	
				revisjon	
				01003	