

Tegnforklaring

Reguleringsplan PBL 2008

§12-5. Nr. 1 - Bebyggelse og anlegg

- B Boligbebyggelse (1110)
- BN Næringsbebyggelse (1300)
- BSK Skytebane (1470)
- BAA Angitt bebyggelse og anleggsformål kombinert med andre angitte hovedformål (1900)

§12-5. Nr. 2 - Samferdselsanlegg og teknisk infrastruktur

- SKV Kjøreveg (2011)
- SF Fortau (2012)
- SGS Gang-/sykkelveg (2015)
- SVG Annen veggrunn - grøntareal (2019)
- STJ Trasé for jernbane (2021)
- SH Holdeplass/plattform (2025)
- SPA Parkering (2080)
- SKF Kombinerte formål for samferdselsanlegg og/eller teknisk infrastrukturtraseer (2800)

§12-5. Nr. 3 - Grønnstruktur

- GT Turveg (3031)
- GV Vegetasjonsskjerm (3060)

§12-5. Nr. 5 - Landbruks-, natur- og friluftformål samt reindrift

- LL Landbruksformål (5110)

§12-5. Nr. 6 - Bruk og vern av sjø og vassdrag med tilhørende strandsone

- VFV Friluftsområde i sjø og vassdrag (6710)

§12-6 - Hensynssoner

- H(190) Andre sikringssoner (190)
- H(360) Skytebane (360)
- H(370) Høyspeningsanlegg (inkl høyspentkabler) (370)

§12-7 - Bestemmelseområder

- AR Anlegg- og riggområde (91)

Linjesymbol

- RpGrense
- RpFormålGrense

- RpBestemmelseGrense
- Bebyggelse som forutsettes fjernet (1215)
- Frisiktlinje (1222)
- Bru (1252)
- Tunnel (1254)
- RpSikringGrense
- RpFareGrense

Punktsymboler

- Tunnelåpning (1253)
- Avkjørsel - både inn og utkjøring (1242)

Illustrasjon


Eiendomsgrense

Kilde for basiskart: NyeVeier

Dato for basiskart: 15.05.2018

Ekvidistanse 5 m

Kartmålestokk: 1:2000 (A1)



Revisjon

Revisjon	Dato	Saksnr.	Signatur

E6 Ulsberg - Vindåsliene

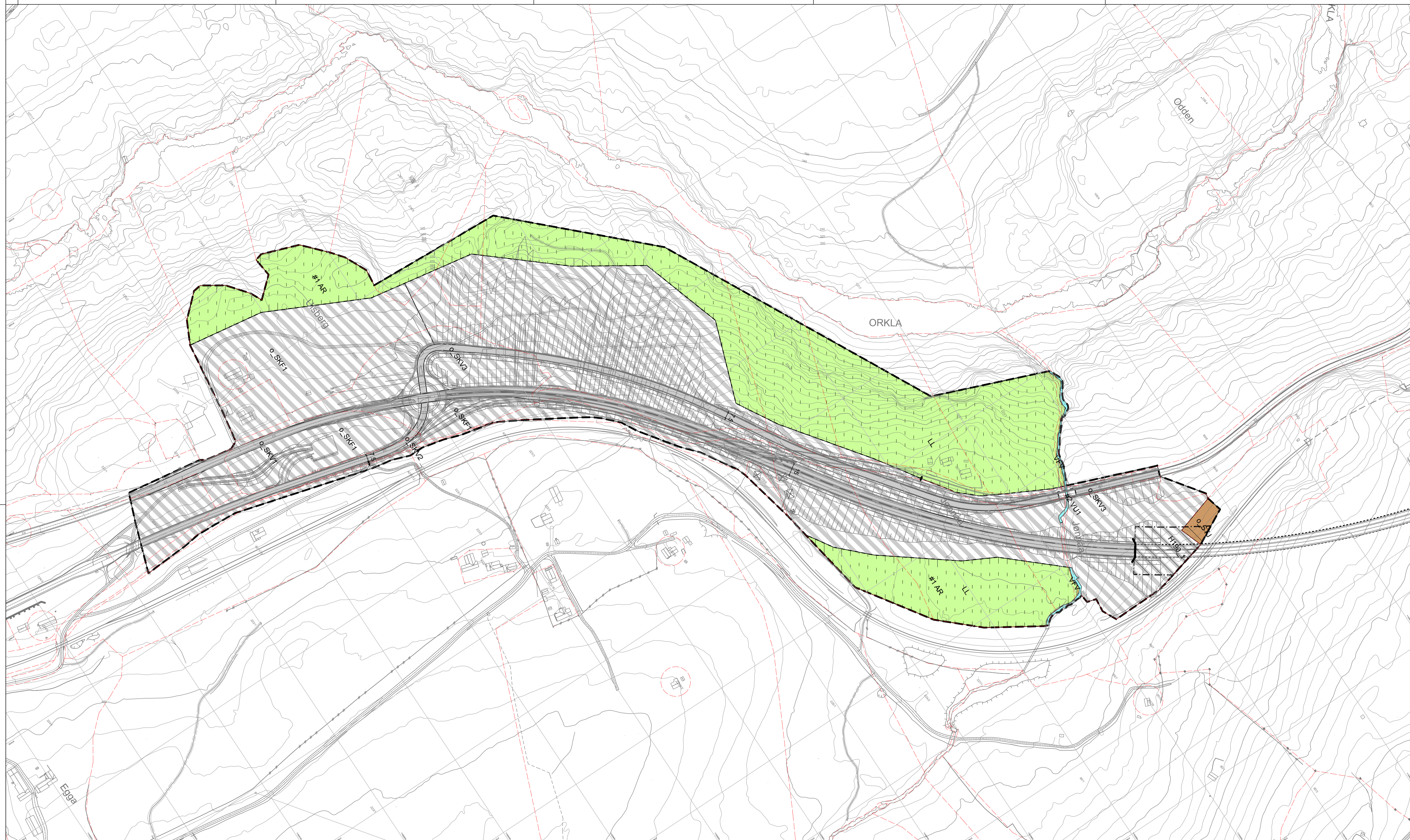
PlanID:	5022_2017006
Kartgrunnlag:	FKB
Kartreferanse:	EUREF89.NTM-10
Høydegrunnlag:	NN2000

Saksbehandling i følge plan- og bygningsloven

Dato for oppstartsmøte	Dato	Saksnr.	Signatur
Kunngjøring oppstart av reguleringsplanarbeid	13.12.2017		
Vedtak om høring og offentlig ettersyn	09.05.2018		
Periode for høring og offentlig ettersyn			
Vedtak kommunestyret			

Dato: 05.03.2019	Utarbeidet av: Håning Myrland	Tegningsnummer: REG01
PROF-nummer:	Saksbehandler:	





Tegnforklaring

Reguleringsplan PBL 2008

§12-5. Nr. 1 - Bebyggelse og anlegg

- B Boligbebyggelse (1110)
- BN Næringsbebyggelse (1300)
- BSK Skytebane (1470)
- BAA Angitt bebyggelse og anleggsformål kombinert med andre angitte hovedformål (1900)

§12-5. Nr. 2 - Samferdselsanlegg og teknisk infrastruktur

- SKV Kjøreveg (2011)
- SF Fortau (2012)
- SGS Gang-/sykkelveg (2015)
- SVG Annen veggrunn - grøntareal (2019)
- STJ Trasé for jernbane (2021)
- SH Holdeplass/plattform (2025)
- SPA Parkering (2080)
- SKF Kombinerte formål for samferdselsanlegg og/eller teknisk infrastrukturtraseer (2800)

§12-5. Nr. 3 - Grønnstruktur

- GT Turveg (3031)
- GV Vegetasjonsskjerm (3060)
- LL Landbruksformål (5110)
- VVF Friluftsområde i sjø og vassdrag (6710)

§12-5. Nr. 5 - Landbruks-, natur- og friluftformål samt reindrift

- LL Landbruksformål (5110)

§12-5. Nr. 6 - Bruk og vern av sjø og vassdrag med tilhørende strandsone

- VVF Friluftsområde i sjø og vassdrag (6710)

§12-6 - Hensynssoner

- Andre sikringssoner (190)
- Skytebane (360)
- Høyspenningsanlegg (inkl høyspentkabler) (370)

§12-7 - Bestemmelseområder

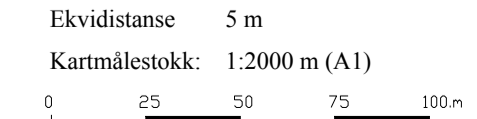
- Anlegg- og riggområde (91)
- RpGrense
- RpFormålGrense

- RpBestemmelseGrense
- Bebyggelse som forutsettes fjernet (1215)
- Frisiktlinje (1222)
- Bru (1252)
- Tunnel (1254)
- RpSikringGrense
- RpFareGrense
- Punktsymboler**
- Tunnelåpning (1253)
- Avkjørsel - både inn og utkjøring (1242)

Illustrasjon

Eiendomsgrense

Kilde for basiskart: NyeVeier
 Dato for basiskart: 15.05.2018
 Ekvidistanse 5 m
 Kartmålestokk: 1:2000 m (A1)



Revisjon

Revisjon	Dato	Saksnr.	Signatur

E6 Ulsberg - Vindåsliene

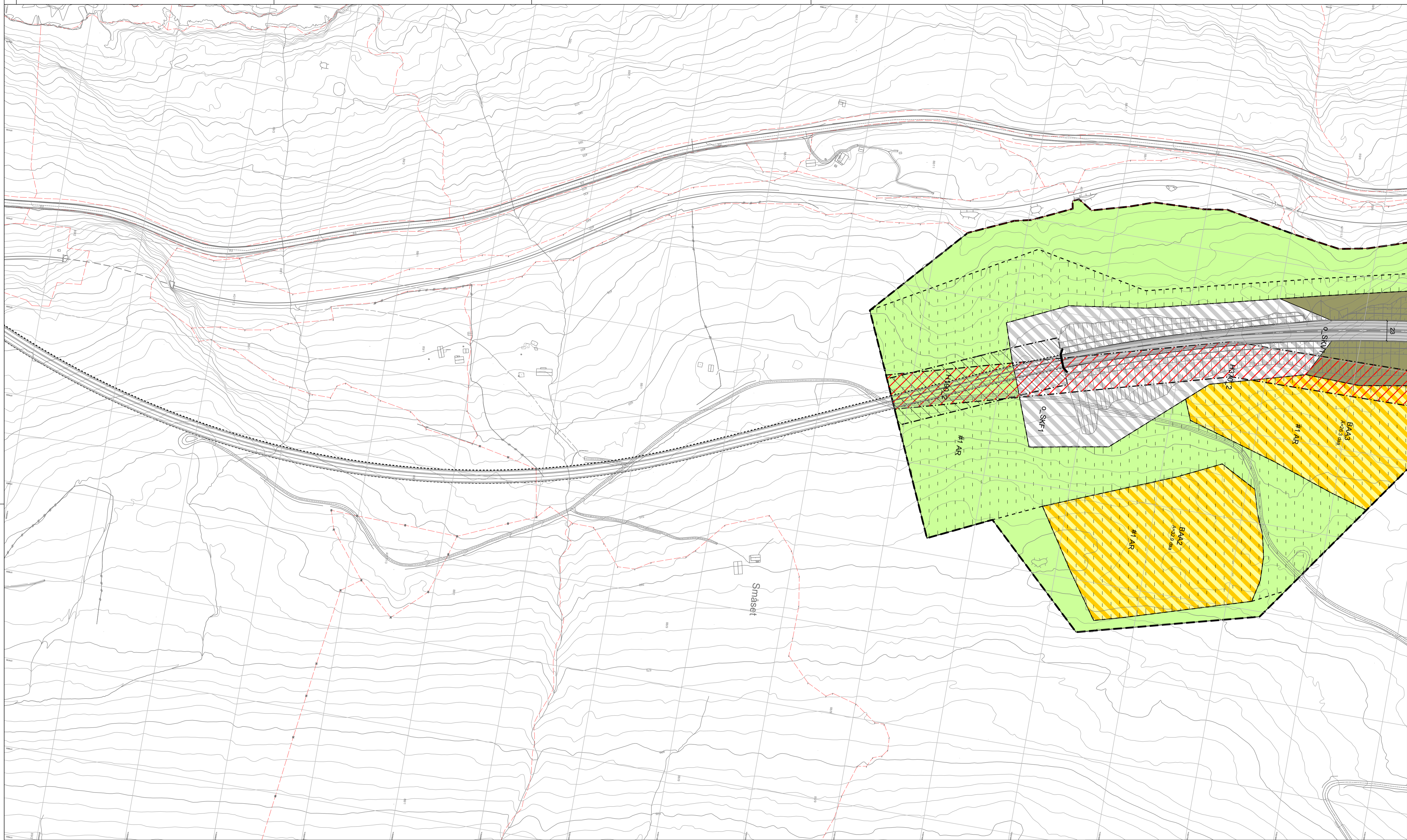
PlanID:	5022_2017006
Kartgrunnlag:	FKB
Kartreferanse:	EUREF89.NTM-10
Høydegrunnlag:	NN2000

Saksbehandling i følge plan- og bygningsloven

Dato for oppstartsmøte	Dato	Saksnr.	Signatur
Kunngjøring oppstart av reguleringsplanarbeid	13.12.2017		
Vedtak om høring og offentlig ettersyn	09.05.2018		
Periode for høring og offentlig ettersyn			
Vedtak kommunestyret			



Dato: 05.03.2019
 PROF-nummer: Utarbeidet av: Håning Myrland
 Saksbehandler: Tegningsnummer: REG02



Tegnforklaring

Reguleringsplan PBL 2008

§12-5. Nr. 1 - Bebyggelse og anlegg

- B Boligbebyggelse (1110)
- BN Næringsbebyggelse (1300)
- BSK Skytebane (1470)
- BAA Angitt bebyggelse og anleggsformål kombinert med andre angitte hovedformål (1900)

§12-5. Nr. 2 - Samferdselsanlegg og teknisk infrastruktur

- SKV Kjøreveg (2011)
- SF Fortau (2012)
- SGS Gang-/sykkelveg (2015)
- SVG Annen veggrunn - grøntareal (2019)
- STJ Trase for jernbane (2021)
- SH Holdeplass/plattform (2025)
- SPA Parkering (2080)
- SKF Kombinerte formål for samferdselsanlegg og/eller teknisk infrastrukturtraseer (2800)

§12-5. Nr. 3 - Grønnstruktur

- GT Turveg (3031)
- GV Vegetasjonsskjerm (3060)
- §12-5. Nr. 5 - Landbruks-, natur- og friluftformål samt reindrift**
- LL Landbruksformål (5110)
- §12-5. Nr. 6 - Bruk og vern av sjø og vassdrag med tilhørende strandsone**
- VJV Friluftsområde i sjø og vassdrag (6710)

§12-6 - Hensynssoner

- H(190) Andre sikringssoner (190)
- H(360) Skytebane (360)
- H(370) Høyspenningsanlegg (inkl høyspentkabler) (370)

§12-7 - Bestemmelseområder

- AR Anlegg- og riggområde (91)
- Linjesymbol**
- RpGrense
- RpFormålGrense

- RpBestemmelseGrense
- Bebyggelse som forutsettes fjernet (1215)
- Frisiktlinje (1222)
- Bru (1252)
- Tunnel (1254)
- RpSikringGrense
- RpFareGrense
- Punktsymboler**
- Tunnelåpning (1253)
- Avkjørsel - både inn og utkjøring (1242)

Illustrasjon

Eiendomsgrænse

Kilde for basiskart: NyeVeier
 Dato for basiskart: 15.05.2018
 Ekvidistanse: 5 m
 Kartmålestokk: 1:2000 (A1)



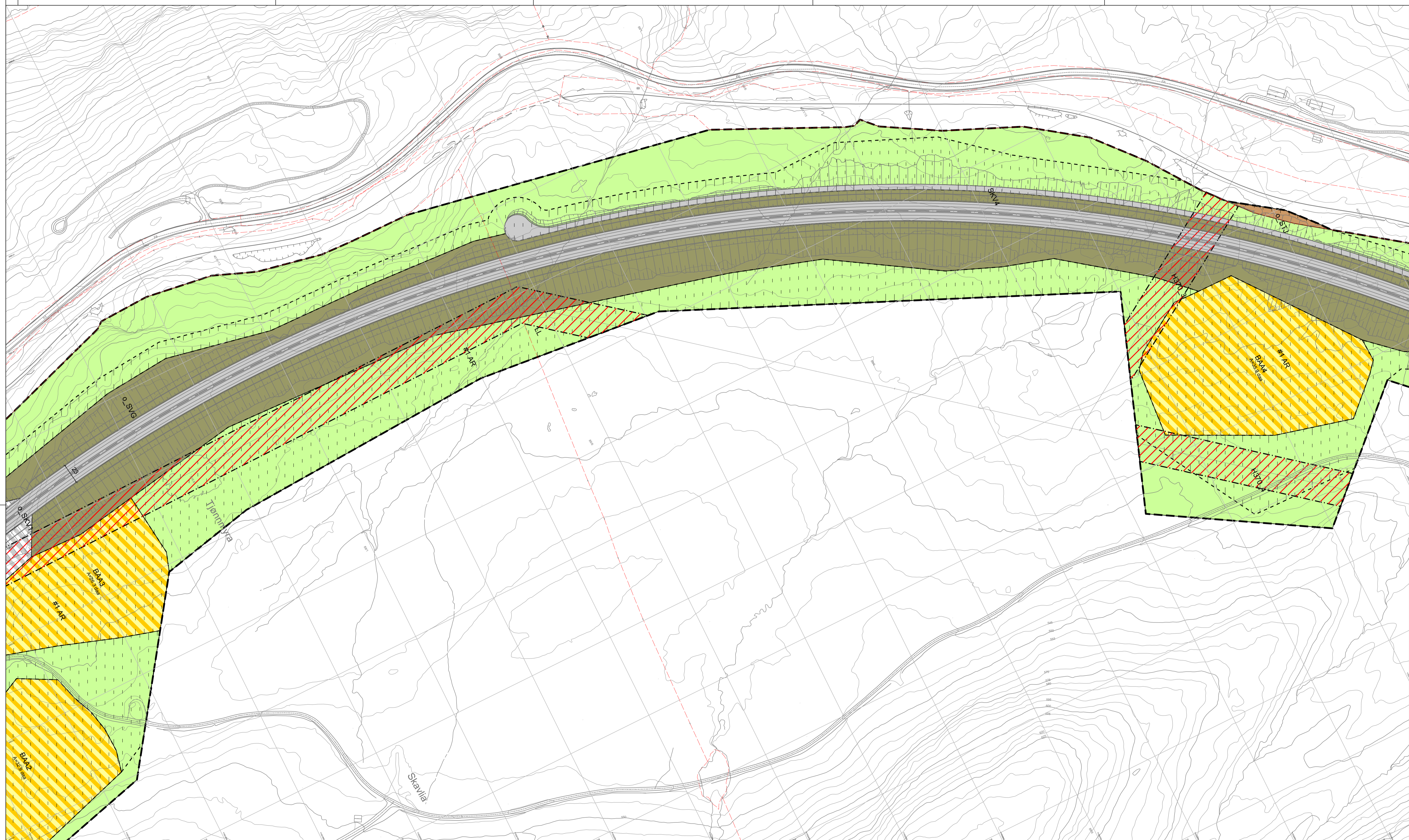
Revisjon

Revisjon	Dato	Saksnr.	Signatur

E6 Ulsberg - Vindåsliene		PlanID: 5022_2017006
Detailregulering Vertikalnivå 2		Kartgrunnlag: FKB
Saksbehandling i følge plan- og bygningsloven		Kartreferanse: EUREF89.NTM-10
		Høydegrunnlag: NN2000

Saksbehandling i følge plan- og bygningsloven	Dato	Saksnr.	Signatur
Dato for oppstartsmøte	13.12.2017		
Kunngjøring oppstart av reguleringsplanarbeid	09.05.2018		
Vedtatt om høring og offentlig ettersyn			
Periode for høring og offentlig ettersyn			
Vedtatt kommunestyret			

		Dato: 05.03.2019 PROF-nummer:	Utarbeidet av: Håning Myrland Saksbehandler:	Tegningsnummer: REG03
--	--	----------------------------------	---	-----------------------



Tegnforklaring

Reguleringsplan PBL 2008

§12-5. Nr. 1 - Bebyggelse og anlegg

- B Boligbebyggelse (1110)
- BN Næringsbebyggelse (1300)
- BSK Skytebane (1470)
- BAA Angitt bebyggelse og anleggsformål kombinert med andre angitte hovedformål (1900)

§12-5. Nr. 2 - Samferdselsanlegg og teknisk infrastruktur

- SKV Kjøreveg (2011)
- SF Fortau (2012)
- SGS Gang-/sykkelveg (2015)
- SVG Annen veggrunn - grøntareal (2019)
- STJ Trasé for jernbane (2021)
- SH Holdeplass/plattform (2025)
- SPA Parkering (2080)
- SKF Kombinerte formål for samferdselsanlegg og/eller teknisk infrastrukturtraseer (2800)

§12-5. Nr. 3 - Grønnstruktur

- GT Turveg (3031)
- GV Vegetasjonsskjerm (3060)
- LL Landbruksformål (5110)
- VJV Friluftsområde i sjø og vassdrag (6710)

§12-5. Nr. 5 - Landbruks-, natur- og friluftformål samt reindrift

- LL Landbruksformål (5110)

§12-5. Nr. 6 - Bruk og vern av sjø og vassdrag med tilhørende strandsone

- VJV Friluftsområde i sjø og vassdrag (6710)

§12-6 - Hensynssoner

- H190 Andre sikringssoner (190)
- H360 Skytebane (360)
- H370 Høyspenningsanlegg (inkl høyspentkabler) (370)

§12-7 - Bestemmelseområder


- AR Anlegg- og riggområde (91)
- Linjesymbol**
- RpGrense
 - RpFormålGrense

- RpBestemmelseGrense
 - Bebyggelse som forutsettes fjernet (1215)
 - Frisiktilinje (1222)
 - Bru (1252)
 - Tunnel (1254)
 - RpSikringGrense
 - RpFareGrense
- Punktsymboler**
- Tunnelåpning (1253)
 - Avkjørsel - både inn og utkjøring (1242)

Illustrasjon

Eiendomsgrense

Kilde for basiskart: NyeVeier
 Dato for basiskart: 15.05.2018
 Ekvidistanse 5 m
 Kartmålestokk: 1:2000 (A1)



Revisjon	Dato	Saksnr.	Signatur

E6 Ulsberg - Vindåsliene

PlanID:	5022_2017006
Kartgrunnlag:	FKB
Kartreferanse:	EUREF89.NTM-10
Høydegrunnlag:	NN2000

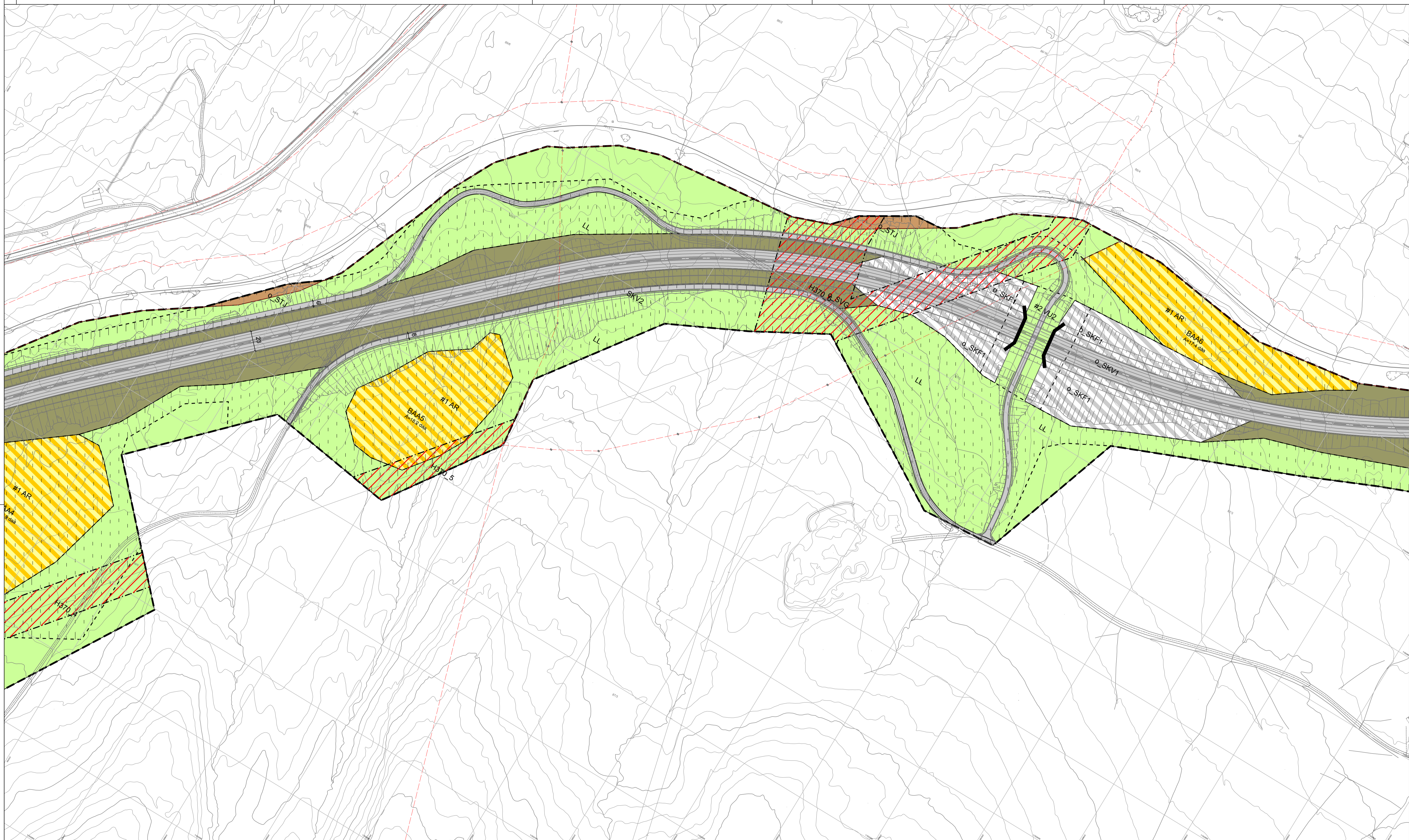
Saksbehandling i følge plan- og bygningsloven

Dato for oppstartsmøte	Dato	Saksnr.	Signatur
Kunngjøring oppstart av reguleringsplanarbeid	13.12.2017		
Vedtatt om høring og offentlig ettersyn	09.05.2018		
Periode for høring og offentlig ettersyn			
Vedtatt kommunestyret			



Dato:	05.03.2019	Utarbeidet av:	Henning Myrland
PRØF-nummer:		Saksbehandler:	

Tegningsnummer: REG04



Tegnforklaring

Reguleringsplan PBL 2008

§12-5. Nr. 1 - Bebyggelse og anlegg

- B Boligbebyggelse (1110)
- BN Næringsbebyggelse (1300)
- BSK Skytebane (1470)
- Angitt bebyggelse og anleggsformål kombinert med andre angitte hovedformål (1900)
- BAA Angitt bebyggelse og anleggsformål kombinert med andre angitte hovedformål (1900)

§12-5. Nr. 2 - Samferdselsanlegg og teknisk infrastruktur

- SKV Kjøreveg (2011)
- SF Fortau (2012)
- SGS Gang-sykelveg (2015)
- SVG Annen veggrunn - grøntareal (2019)
- STJ Trasé for jernbane (2021)
- SH Holdeplass/plattform (2025)
- SPA Parkering (2080)
- SKF Kombinerte formål for samferdselsanlegg og/eller teknisk infrastrukturtraseer (2800)

§12-5. Nr. 3 - Grønnstruktur

- GT Turveg (3031)
- GV Vegetasjonsskjerm (3060)
- §12-5. Nr. 5 - Landbruks-, natur- og friluftsmål samt reindrift**
- LL Landbruksformål (5110)
- §12-5. Nr. 6 - Bruk og vern av sjø og vassdrag med tilhørende strandsone**
- VJV Friluftsområde i sjø og vassdrag (6710)

§12-6 - Hensynssoner

- H190 Andre sikringssoner (190)
- H360 Skytebane (360)
- H370 Høyspenningsanlegg (inkl høyspentkabler) (370)
- §12-7 - Bestemmelseområder**
- AR Anlegg- og riggområde (91)

- Linjesymbol**
- RpGrense
 - RpFormålGrense

- RpBestemmelseGrense
- Bebyggelse som forutsettes fjernet (1215)
- Frisiklinje (1222)
- Bru (1252)
- Tunnel (1254)
- RpSikringGrense
- RpFareGrense
- Punktsymboler**
- Tunnelåpning (1253)
- Avkjørsel - både inn og utkjøring (1242)

Illustrasjon

Eiendomsgrense

Kilde for basiskart: NyeVeier
 Dato for basiskart: 15.05.2018
 Ekvidistanse 5 m
 Kartmålestokk: 1:2000 (A1)



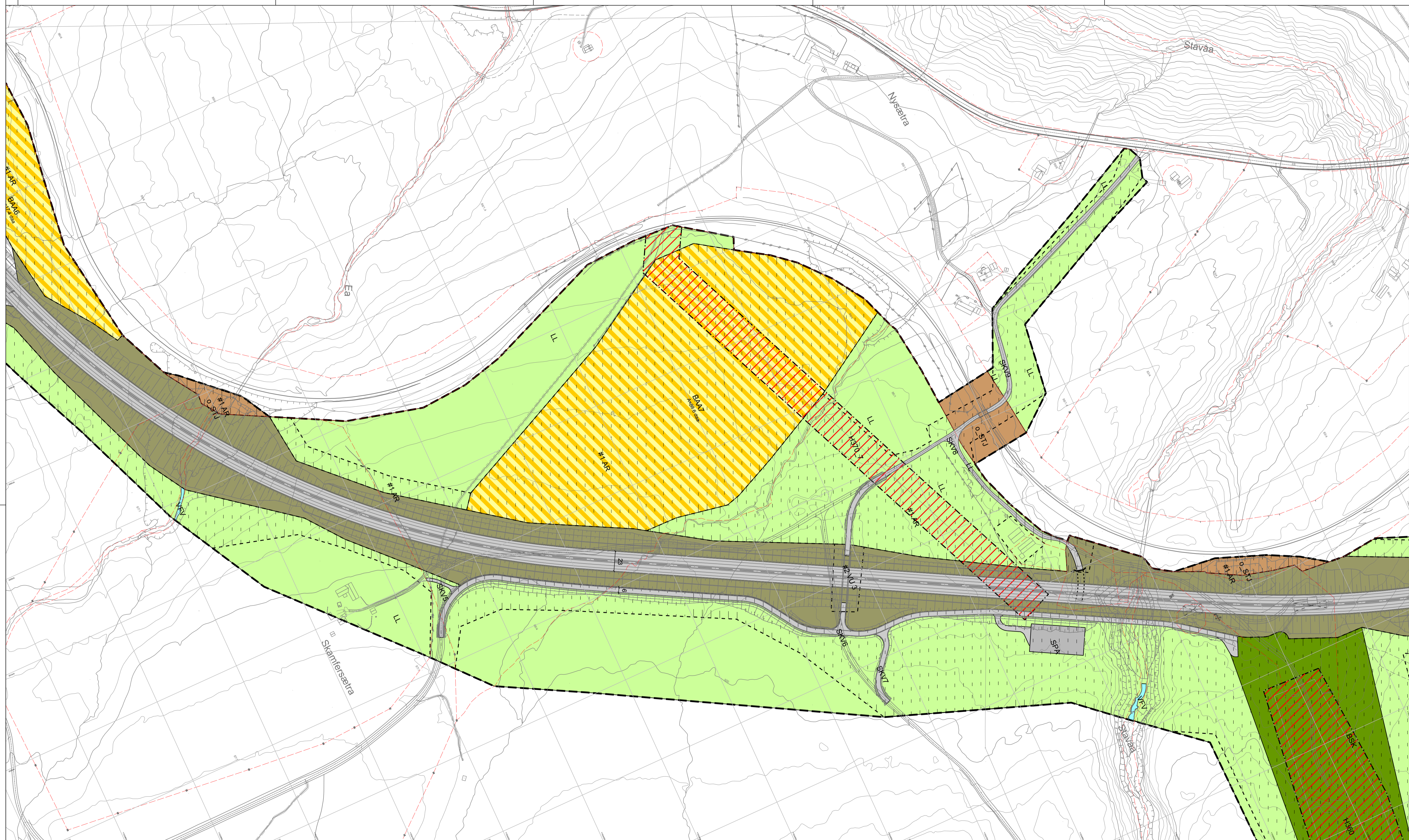
Revisjon

	Dato	Saksnr.	Signatur

E6 Ulsberg - Vindåsliene		PlanID: 5022_2017006
		Kartgrunnlag: FKB
		Kartreferanse: EUREF89.NTM-10
		Høydegrunnlag: NN2000

Saksbehandling i følge plan- og bygningsloven		Dato	Saksnr.	Signatur
Dato for oppstartsmøte		13.12.2017		
Kunngjøring oppstart av reguleringsplanarbeid		09.05.2018		
Vedtak om høring og offentlig ettersyn				
Periode for høring og offentlig ettersyn				
Vedtak kommunestyret				

		Dato: 05.03.2019	Utarbeidet av: Henning Myrland	Tegningsnummer: REG05
		PROF-nummer:	Saksbehandler:	



Tegnforklaring

Reguleringsplan PBL 2008

§12-5. Nr. 1 - Bebyggelse og anlegg

- B Boligbebyggelse (1110)
- BN Næringsbebyggelse (1300)
- BSK Skytebane (1470)
- Angitt bebyggelse og anleggsformål kombinert med andre angitte hovedformål (1900)
- BAA

§12-5. Nr. 2 - Samferdselsanlegg og teknisk infrastruktur

- SKV Kjøreveg (2011)
- SF Fortau (2012)
- SGS Gang-sykkelveg (2015)
- SVG Annen veggrunn - grøntareal (2019)
- STJ Trasé for jernbane (2021)
- SH Holdeplass/plattform (2025)
- SPA Parkering (2080)
- SKF Kombinerte formål for samferdselsanlegg og/eller teknisk infrastrukturtraseer (2800)

§12-5. Nr. 3 - Grønnstruktur

- GT Turveg (3031)
- GV Vegetasjonsskjerm (3060)
- §12-5. Nr. 5 - Landbruks-, natur- og friluftsmål samt reindrift**
- LL Landbruksformål (5110)
- §12-5. Nr. 6 - Bruk og vern av sjø og vassdrag med tilhørende strandsone**
- VFV Friluftsområde i sjø og vassdrag (6710)

§12-6 - Hensynssoner

- Andre sikringssoner (190)
- Skytebane (360)
- Høyspenningsanlegg (inkl høyspentkabler) (370)
- §12-7 - Bestemmelseområder**
- Anlegg- og riggområde (91)

- Linjesymbol**
- RpGrense
 - RpFormålGrense

- RpBestemmelseGrense
- Bebyggelse som forutsettes fjernet (1215)
- Frisiktlinje (1222)
- Bru (1252)
- Tunnel (1254)
- RpSikringGrense
- RpFareGrense
- Punktsymboler**
- Tunnelåpning (1253)
- Avkjørsel - både inn og utkjøring (1242)

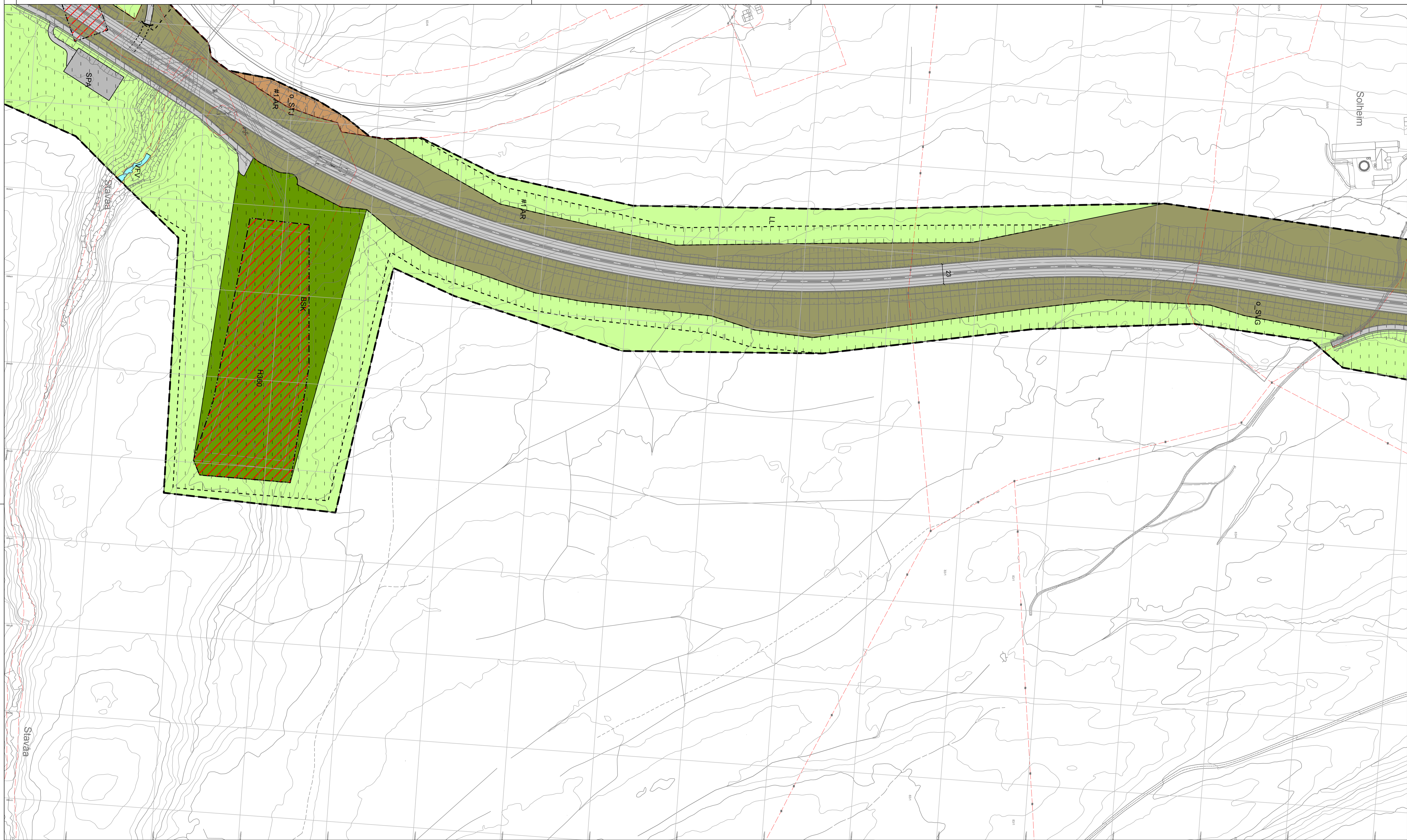
Illustrasjon

Eiendomsgrænse

Kilde for basiskart: NyeVeier
 Dato for basiskart: 15.05.2018
 Ekvidistanse 5 m
 Kartmålestokk: 1:2000 (A1)



Revisjon	Dato	Saksnr.	Signatur
E6 Ulsberg - Vindåsliene			
PlanID:	5022_2017006		
Kartgrunnlag:	FKB		
Kartreferanse:	EUREF89.NTM-10		
Høydegrunnlag:	NN2000		
Saksbehandling i følge plan- og bygningsloven			
Dato for oppstartsmøte	13.12.2017		
Kunngjøring oppstart av reguleringsplanarbeid	09.05.2018		
Vedtak om høring og offentlig ettersyn			
Periode for høring og offentlig ettersyn			
Vedtatt kommunestyret			
Dato:	05.03.2019	Utarbeidet av:	Tegningsnummer:
PROF-nummer:		Høring Myrland	REG06
		Saksbehandler:	



Tegnforklaring

Reguleringsplan PBL 2008

§12-5. Nr. 1 - Bebyggelse og anlegg

- B Boligbebyggelse (1110)
- BN Næringsbebyggelse (1300)
- BSK Skytebane (1470)
- BAA Angitt bebyggelse og anleggsformål kombinert med andre angitte hovedformål (1900)

§12-5. Nr. 2 - Samferdselsanlegg og teknisk infrastruktur

- SKV Kjøreveg (2011)
- SF Fortau (2012)
- SGS Gang-/sykkelveg (2015)
- SVG Annen veggrunn - grøntareal (2019)
- STJ Trasé for jernbane (2021)
- SH Holdeplass/plattform (2025)
- SPA Parkering (2080)
- SKF Kombinerte formål for samferdselsanlegg og/eller teknisk infrastrukturtraseer (2800)

§12-5. Nr. 3 - Grønnstruktur

- GT Turveg (3031)
- GV Vegetasjonsskjerm (3060)
- LL Landbruksformål (5110)
- VJV Friluftsområde i sjø og vassdrag (6710)

§12-5. Nr. 5 - Landbruks-, natur- og friluftformål samt reindrift

§12-5. Nr. 6 - Bruk og vern av sjø og vassdrag med tilhørende strandsone

§12-6 - Hensynssoner

- Andre sikringssoner (190)
- Skytebane (360)
- Høyspenningsanlegg (inkl høyspentkabler) (370)

§12-7 - Bestemmelseområder

- Anlegg- og riggområde (91)
- RpGrense
- RpFormålGrense

- RpBestemmelseGrense
- Bebyggelse som forutsettes fjernet (1215)
- Frisiktlinje (1222)
- Bru (1252)
- Tunnel (1254)
- RpSikringGrense
- RpFareGrense
- Tunnelåpning (1253)
- Avkjørsel - både inn og utkjøring (1242)

Illustrasjon

--- Eiendomsgrense

Kilde for basiskart: NyeVeier
 Dato for basiskart: 15.05.2018
 Ekvidistanse 5 m
 Kartmålestokk: 1:2000 (A1)



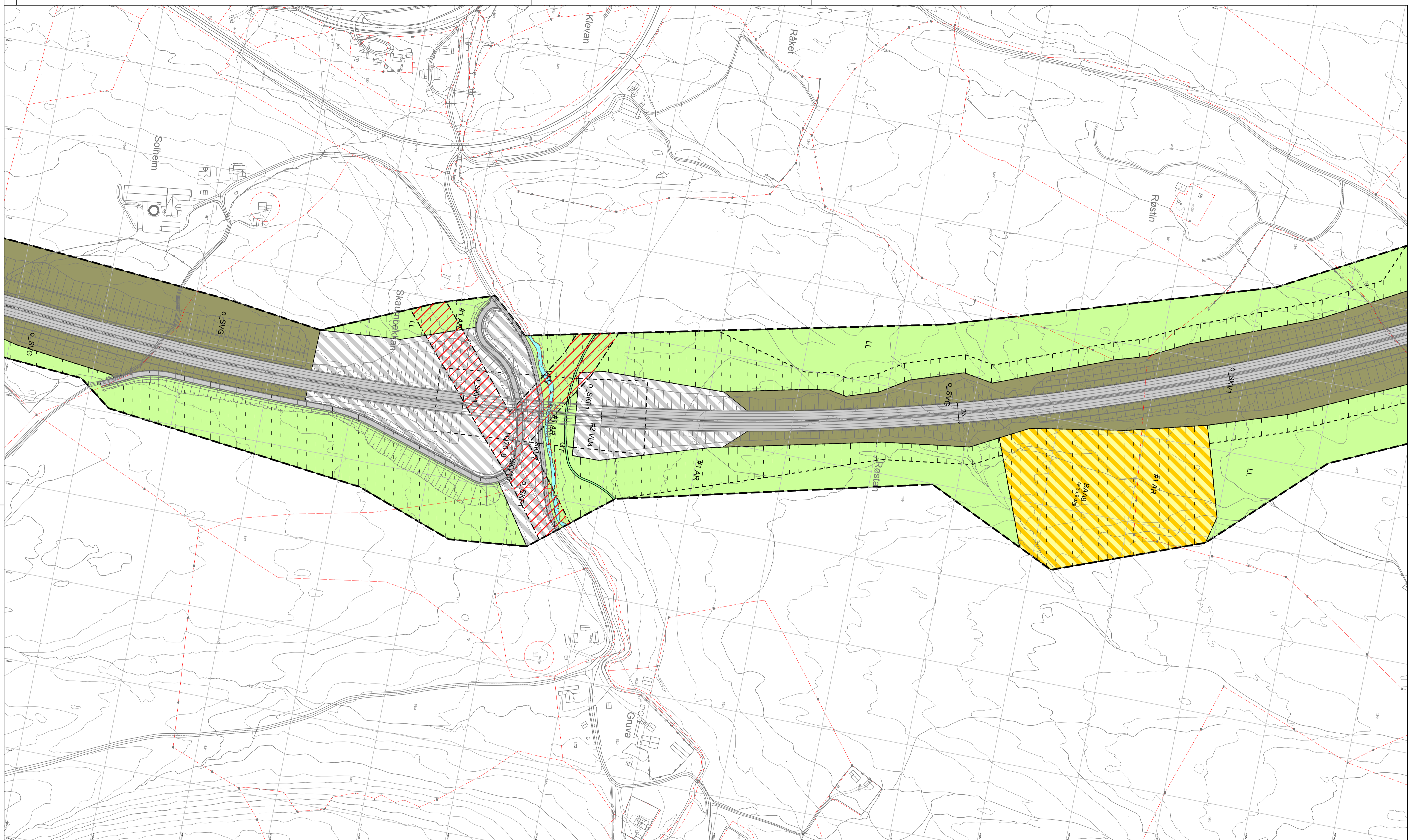
Revisjon

Revisjon	Dato	Saksnr.	Signatur

E6 Ulsberg - Vindåsliene		PlanID:	5022_2017006
Detailregulering		Kartgrunnlag:	FKB
Vertikalnivå 2		Kartreferanse:	EUREF89.NTM-10
		Høydegrunnlag:	NN2000

Saksbehandling i følge plan- og bygningsloven			
Dato for oppstartsmøte	Dato	Saksnr.	Signatur
Kunngjøring oppstart av reguleringsplanarbeid	13.12.2017		
Vedtak om høring og offentlig ettersyn	09.05.2018		
Periode for høring og offentlig ettersyn			
Vedtak kommunestyret			

		Dato:	05.03.2019	Utarbeidet av:	Hennig Myrland	Tegningsnummer:	REG07
		PROF-nummer:		Saksbehandler:			



Tegnforklaring

Reguleringsplan PBL 2008

§12-5. Nr. 1 - Bebyggelse og anlegg

- B Boligbebyggelse (1110)
- BN Næringsbebyggelse (1300)
- BSK Skytebane (1470)
- BAA Angitt bebyggelse og anleggsformål kombinert med andre angitte hovedformål (1900)

§12-5. Nr. 2 - Samferdselsanlegg og teknisk infrastruktur

- SKV Kjøreveg (2011)
- SF Fortau (2012)
- SGS Gang-sykelveg (2015)
- SVG Annen veggrunn - grøntareal (2019)
- STJ Trasé for jernbane (2021)
- SH Holdeplass/plattform (2025)
- SPA Parkering (2080)
- SKF Kombinerte formål for samferdselsanlegg og/eller teknisk infrastrukturtraseer (2800)

§12-5. Nr. 3 - Grønnstruktur

- GT Turveg (3031)
- GV Vegetasjonsskjerm (3060)
- LL Landbruksformål (5110)
- VJV Friluftsområde i sjø og vassdrag (6710)

§12-5. Nr. 5 - Landbruks-, natur- og friluftformål samt reindrift

- LL Landbruksformål (5110)
- VJV Friluftsområde i sjø og vassdrag (6710)

§12-6 - Hensynssoner

- H(90) Andre sikringssoner (190)
- H(360) Skytebane (360)
- H(370) Høyspenningsanlegg (inkl høyspentkabler) (370)

§12-7 - Bestemmelseområder

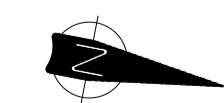

- AR Anlegg- og riggområde (91)
- RpGrense
- RpFormålGrense

- RpBestemmelseGrense
- Bebyggelse som forutsettes fjernet (1215)
- Frisiktlinje (1222)
- Bru (1252)
- Tunnel (1254)
- RpSikringGrense
- RpFareGrense
- Punktsymboler**
- Tunnelåpning (1253)
- Avkjørsel - både inn og utkjøring (1242)

Illustrasjon

Eiendomsgrænse

Kilde for basiskart: NyeVeier
 Dato for basiskart: 15.05.2018
 Ekvidistanse 5 m
 Kartmålestokk: 1:2000 (A1)



Revisjon	Dato	Saksnr.	Signatur

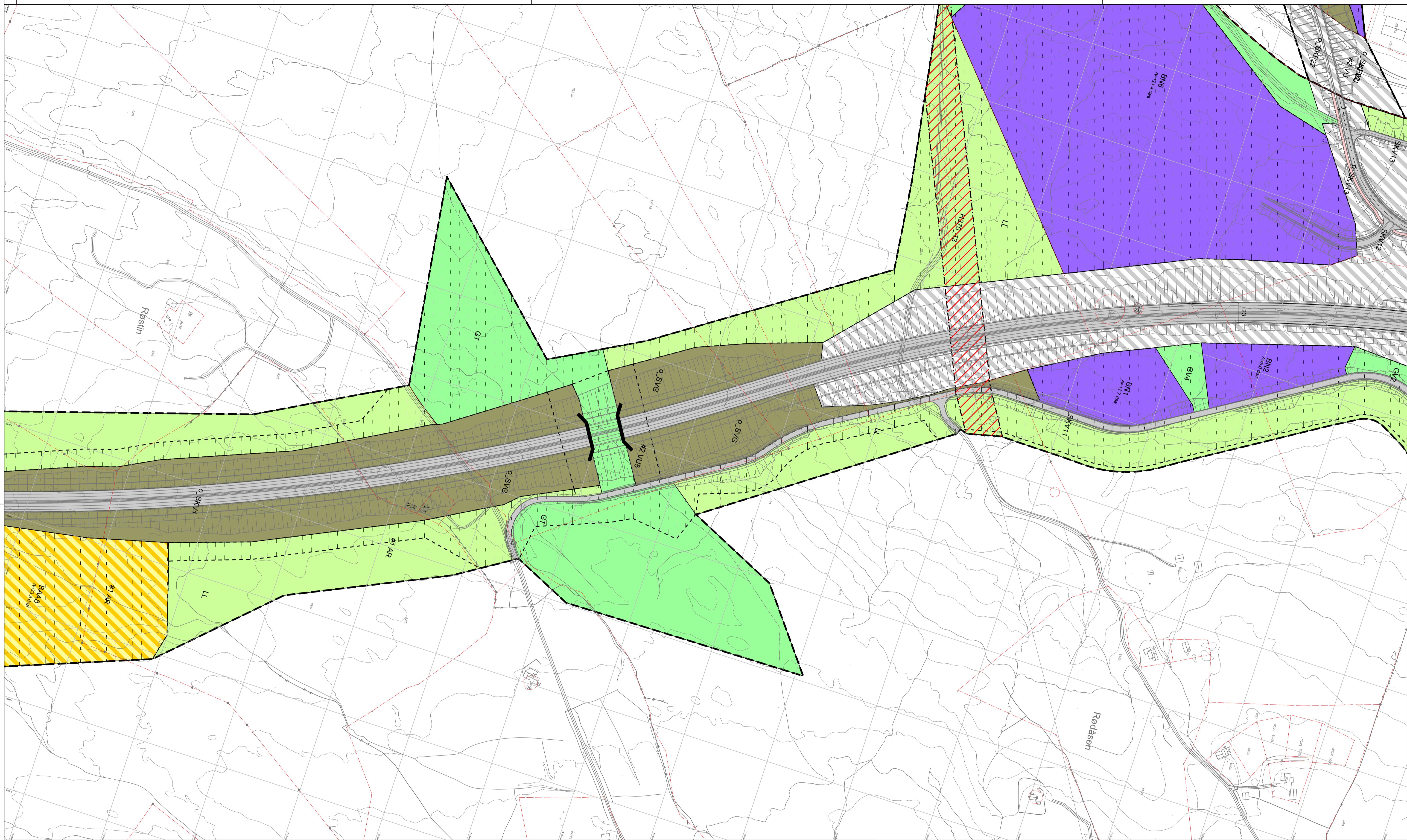
E6 Ulsberg - Vindåsliene

Detailregulering	PlanID: 5022_2017006
Vertikalnivå 2	Kartgrunnlag: FKB
Kartreferanse: EUREF89.NTM-10	
Høydegrunnlag: NN2000	

Saksbehandling i følge plan- og bygningsloven

Dato for oppstartsmøte	Dato	Saksnr.	Signatur
Kunngjøring oppstart av reguleringsplanarbeid	13.12.2017		
Vedtatt om høring og offentlig ettersyn	09.05.2018		
Periode for høring og offentlig ettersyn			
Vedtatt kommunestyret			

		Dato: 05.03.2019 PROF-nummer:	Utarbeidet av: Henning Myrland Saksbehandler:	Tegningsnummer: REG08
--	--	----------------------------------	---	---------------------------------



Tegnforklaring

Reguleringsplan PBL 2008

§12-5. Nr. 1 - Bebyggelse og anlegg

- B Boligbebyggelse (1110)
- BN Næringsbebyggelse (1300)
- BSK Skytebane (1470)
- BAA Angitt bebyggelse og anleggsformål kombinert med andre angitte hovedformål (1900)

§12-5. Nr. 2 - Samferdselsanlegg og teknisk infrastruktur

- SKV Kjøreveg (2011)
- SF Fortau (2012)
- SGS Gang-sykelveg (2015)
- SVG Annen veggrunn - grøntareal (2019)
- STJ Trasé for jernbane (2021)
- SH Holdeplass/plattform (2025)
- SPA Parkering (2080)
- SKF Kombinerte formål for samferdselsanlegg og/eller teknisk infrastrukturtraseer (2800)

§12-5. Nr. 3 - Grønnstruktur

- GT Turveg (3031)
- GV Vegetasjonsskjerm (3060)
- §12-5. Nr. 5 - Landbruks-, natur- og friluftformål samt reindrift**
- LL Landbruksformål (5110)
- §12-5. Nr. 6 - Bruk og vern av sjø og vassdrag med tilhørende strandsone**
- VJV Friluftsområde i sjø og vassdrag (6710)

§12-6 - Hensynssoner

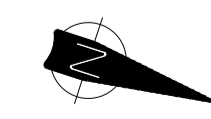
- H(190) Andre sikringssoner (190)
- H(360) Skytebane (360)
- H(370) Høyspenningsanlegg (inkl høyspentkabler) (370)
- §12-7 - Bestemmelseområder**
- AR Anlegg- og riggområde (91)
- Linjesymbol**
- RpGrense
- RpFormålGrense

- RpBestemmelseGrense
- Bebyggelse som forutsettes fjernet (1215)
- Frisiktlinje (1222)
- Bru (1252)
- Tunnel (1254)
- RpSikringGrense
- RpFareGrense
- Punktsymboler**
- Tunnelåpning (1253)
- Avkjørsel - både inn og utkjøring (1242)

Illustrasjon

Eiendomsgrense

Kilde for basiskart: NyeVeier
 Dato for basiskart: 15.05.2018
 Ekvidistanse 5 m
 Kartmålestokk: 1:2000 (A1)



Revisjon	Dato	Saksnr.	Signatur

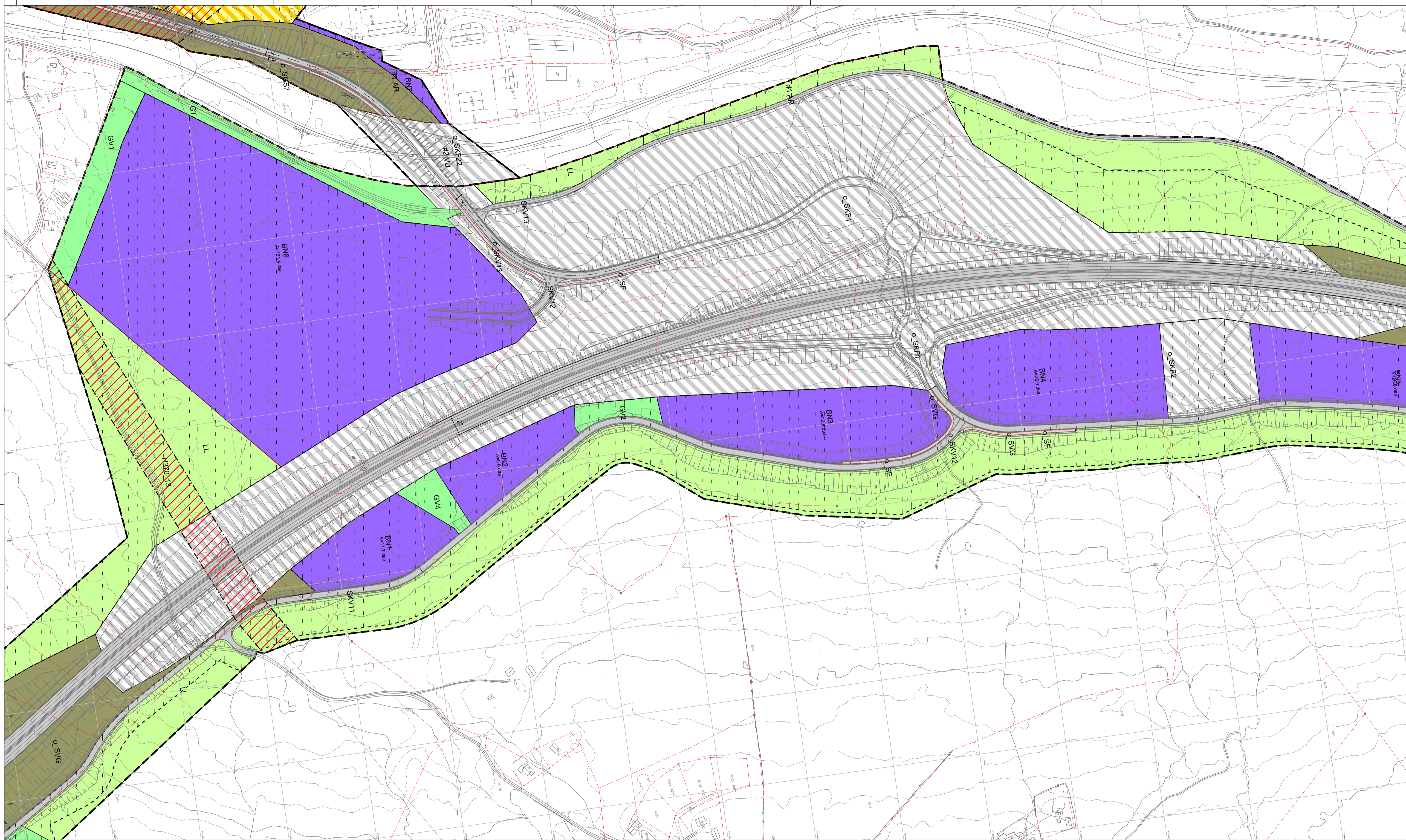
E6 Ulsberg - Vindåsliene

PlanID:	5022_2017006
Kartgrunnlag:	FKB
Kartreferanse:	EUREF89.NTM-10
Haydegrunnlag:	NN2000

Saksbehandling i følge plan- og bygningsloven

Dato for oppstartsmøte	Dato	Saksnr.	Signatur
Kunngjøring oppstart av reguleringsplanarbeid	13.12.2017		
Vedtak om høring og offentlig ettersyn	09.05.2018		
Periode for høring og offentlig ettersyn			
Vedtak kommunestyret			

Dato: 05.03.2019	Utarbeidet av: Henning Myrland	Tegningsnummer: REG09
PROF-nummer:	Saksbehandler:	



Tegnforklaring

Reguleringsplan PBL 2008

§12-5. Nr. 1 - Bebyggelse og anlegg

- B Boligbebyggelse (1110)
- BN Næringsbebyggelse (1300)
- BSK Skytebane (1470)
- BAA Angitt bebyggelse og anleggsformål kombinert med andre angitte hovedformål (1900)

§12-5. Nr. 2 - Samferdselsanlegg og teknisk infrastruktur

- SKV Kjøreveg (2011)
- SF Fortau (2012)
- SGS Gang-/sykkelveg (2015)
- SVG Annen veggrunn - grøntareal (2019)
- STJ Trasé for jernbane (2021)
- SH Holdeplass/plattform (2025)
- SPA Parkering (2080)
- SKF Kombinerte formål for samferdselsanlegg og/eller teknisk infrastrukturtraseer (2800)

§12-5. Nr. 3 - Grønnstruktur

- GT Turveg (3031)
- GV Vegetasjonsskjerm (3060)
- LL Landbruksformål (5110)
- VVF Friluftsområde i sjø og vassdrag (6710)

§12-6 - Hensynssoner

- Andre sikringssoner (190)
- Skytebane (360)
- Høyspeningsanlegg (inkl høyspentkabler) (370)

§12-7 - Bestemmelseområder

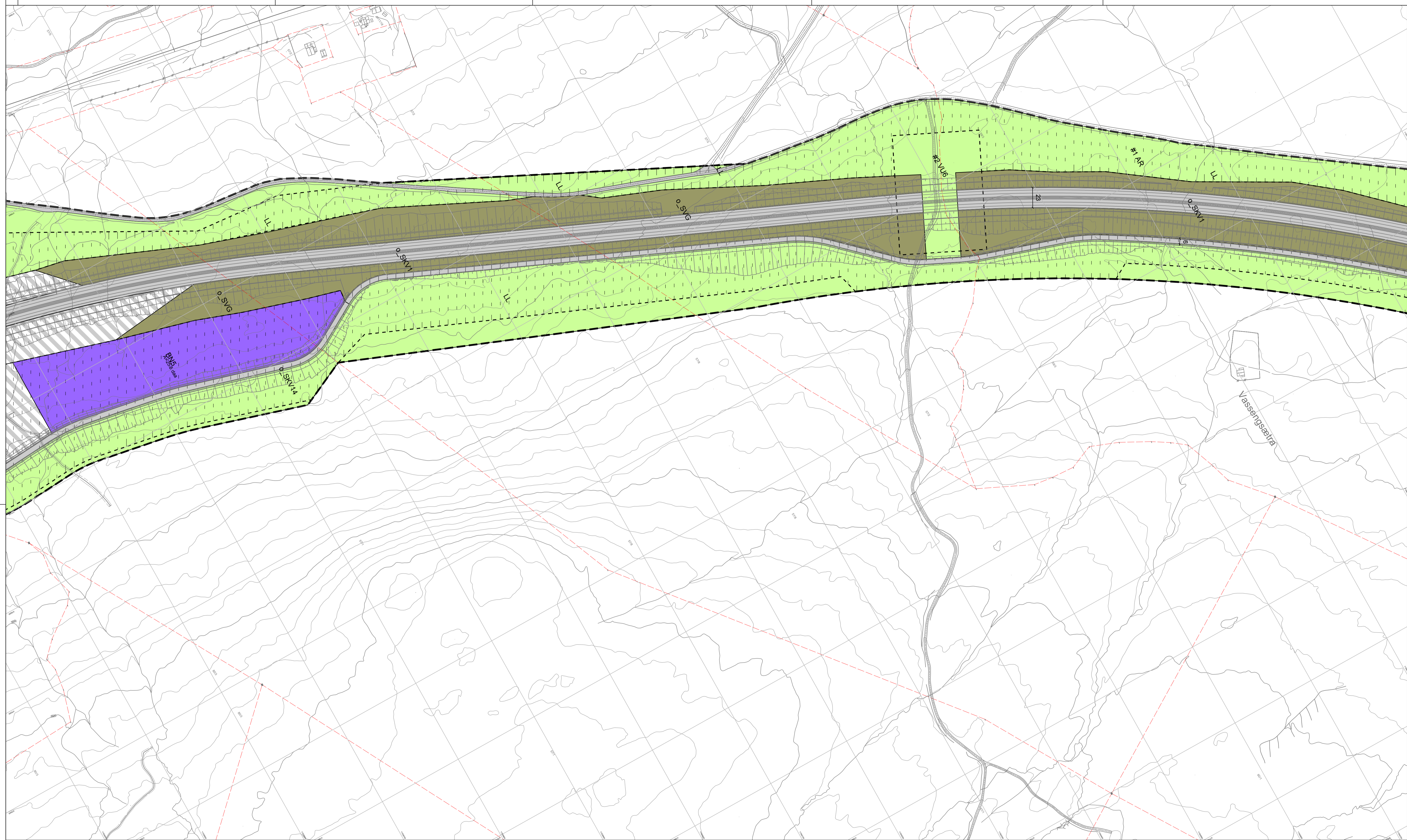
- Anlegg- og riggområde (91)
- RpGrense
- RpFormålGrense

Illustrasjon

--- Eiendomsgrense

Kilde for basiskart: NyeVeier
 Dato for basiskart: 15.05.2018
 Ekvidistanse 5 m
 Kartmålestokk: 1:2000 (A1)

Revisjon	Dato	Saksnr.	Signatur																
<table border="1" style="width: 100%; border-collapse: collapse;"> <tr> <td colspan="2">E6 Ulsberg - Vindåsliene</td> <td>PlanID:</td> <td>5022_2017006</td> </tr> <tr> <td colspan="2">Detailregulering</td> <td>Kartgrunnlag:</td> <td>FKB</td> </tr> <tr> <td colspan="2">Vertikalnivå 2</td> <td>Kartreferanse:</td> <td>EUREF89.NTM-10</td> </tr> <tr> <td colspan="2"></td> <td>Høydegrunnlag:</td> <td>NN2000</td> </tr> </table>				E6 Ulsberg - Vindåsliene		PlanID:	5022_2017006	Detailregulering		Kartgrunnlag:	FKB	Vertikalnivå 2		Kartreferanse:	EUREF89.NTM-10			Høydegrunnlag:	NN2000
E6 Ulsberg - Vindåsliene		PlanID:	5022_2017006																
Detailregulering		Kartgrunnlag:	FKB																
Vertikalnivå 2		Kartreferanse:	EUREF89.NTM-10																
		Høydegrunnlag:	NN2000																
Saksbehandling i følge plan- og bygningsloven																			
Dato for oppstartsmøte	13.12.2017																		
Kunngjøring oppstart av reguleringsplanarbeid	09.05.2018																		
Vedtatt om høring og offentlig ettersyn																			
Periode for høring og offentlig ettersyn																			
Vedtatt kommunestyret																			
		Dato:	05.03.2019																
		Utarbeidet av:	Henning Myrland																
		PROF-nummer:	Saksbehandler:																
			Tegningsnummer:																
			REG10																



Tegnforklaring

Reguleringsplan PBL 2008

§12-5. Nr. 1 - Bebyggelse og anlegg

- B Boligbebyggelse (1110)
- BN Næringsbebyggelse (1300)
- BSK Skytebane (1470)
- BAA Angitt bebyggelse og anleggsformål kombinert med andre angitte hovedformål (1900)

§12-5. Nr. 2 - Samferdselsanlegg og teknisk infrastruktur

- SKV Kjøreveg (2011)
- SF Fortau (2012)
- SGS Gang-sykkelveg (2015)
- SVG Annen veggrunn - grøntareal (2019)
- STJ Trasé for jernbane (2021)
- SH Holdeplass/plattform (2025)
- SPA Parkering (2080)
- SKF Kombinerte formål for samferdselsanlegg og/eller teknisk infrastrukturtraseer (2800)

§12-5. Nr. 3 - Grønnstruktur

- GT Turveg (3031)
- GV Vegetasjonsskjerm (3060)
- §12-5. Nr. 5 - Landbruks-, natur- og friluftformål samt reindrift**
- LL Landbruksformål (5110)
- §12-5. Nr. 6 - Bruk og vern av sjø og vassdrag med tilhørende strandsone**
- VJV Friluftsområde i sjø og vassdrag (6710)

§12-6 - Hensynssoner

- H190 Andre sikringssoner (190)
- H360 Skytebane (360)
- H370 Høyspenningsanlegg (inkl høyspentkabler) (370)

§12-7 - Bestemmelseområder


- AR Anlegg- og riggområde (91)
- Linjesymbol**
- RpGrense
 - RpFormålGrense

- RpBestemmelseGrense
 - Bebyggelse som forutsettes fjernet (1215)
 - Frisiklinje (1222)
 - Bru (1252)
 - Tunnel (1254)
 - RpSikringGrense
 - RpFareGrense
- Punktsymboler**
- Tunnelåpning (1253)
 - Avkjørsel - både inn og utkjøring (1242)

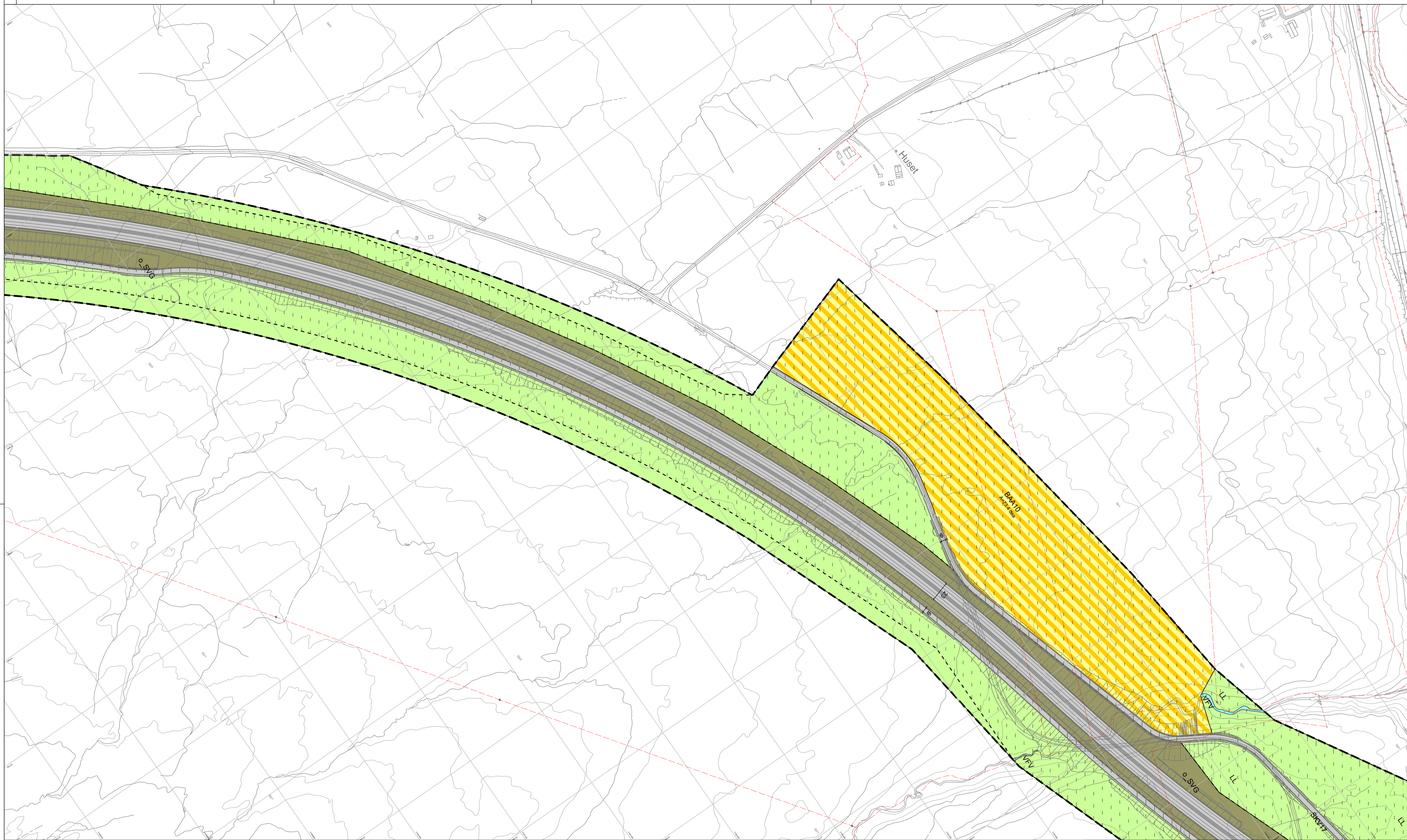
Illustrasjon

Eiendomsgrense

Kilde for basiskart: NyeVeier
 Dato for basiskart: 15.05.2018
 Ekvidistanse 1 m
 Kartmålestokk: 1:2000 (A1)



Revisjon	Dato	Saksnr.	Signatur
E6 Ulsberg - Vindåsliene			
	PlanID:	5022_2017006	
	Kartgrunnlag:	FKB	
	Kartreferanse:	EUREF89.NTM-10	
	Høydegrunnlag:	NN2000	
Saksbehandling i følge plan- og bygningsloven			
Dato for oppstartsmøte			
Kunngjøring oppstart av reguleringsplanarbeid			
Vedtatt om høring og offentlig ettersyn			
Periode for høring og offentlig ettersyn			
Vedtatt kommunestyret			
	Dato:	Utarbeidet av:	Tegningsnummer:
	05.03.2019	Henning Myrland	REG11
	PROF-nummer:	Saksbehandler:	



Tegnforklaring

Reguleringsplan PBL 2008

§12-5. Nr. 1 - Bebyggelse og anlegg

- B Boligbebyggelse (1110)
- BN Næringsbebyggelse (1300)
- BSK Skytebane (1470)
- BAA Angitt bebyggelse og anleggsformål kombinert med andre angitte hovedformål (1900)

§12-5. Nr. 2 - Samferdselsanlegg og teknisk infrastruktur

- SKV Kjøreveg (2011)
- SF Fortau (2012)
- SGS Gang-sykkelveg (2015)
- SVG Annen veggrunn - grøntareal (2019)
- STJ Trase for jernbane (2021)
- SH Holdeplass/plattform (2025)
- SPA Parkering (2080)
- SKF Kombinerte formål for samferdselsanlegg og/eller teknisk infrastrukturtraseer (2800)

§12-5. Nr. 3 - Grønnstruktur

- GT Turveg (3031)
- GV Vegetasjonsskjerm (3060)
- LL Landbruksformål (5110)
- VFV Friluftsområde i sjø og vassdrag (6710)

§12-5. Nr. 5 - Landbruks-, natur- og friluftformål samt reindrift

- LL Landbruksformål (5110)

§12-5. Nr. 6 - Bruk og vern av sjø og vassdrag med tilhørende strandsone

- VFV Friluftsområde i sjø og vassdrag (6710)

§12-6 - Hensynssoner

- H(190) Andre sikringssoner (190)
- H(360) Skytebane (360)
- H(370) Høyspenningsanlegg (inkl høyspentkabler) (370)

§12-7 - Bestemmelseområder

- AR Anlegg- og riggområde (91)

Linjesymbol

- RpGrense
- RpFormålGrense

- RpBestemmelseGrense
- Bebyggelse som forutsettes fjernet (1215)
- Frisiktlinje (1222)
- Bru (1252)
- Tunnel (1254)
- RpSikringGrense
- RpFareGrense

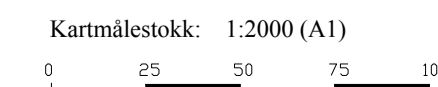
Punktsymboler

- Tunnelåpning (1253)
- Avkjørsel - både inn og utkjøring (1242)

Illustrasjon

- Eiendomsgrense

Kilde for basiskart: NyeVeier
 Dato for basiskart: 15.05.2018
 Ekvidistanse 5 m
 Kartmålestokk: 1:2000 (A1)



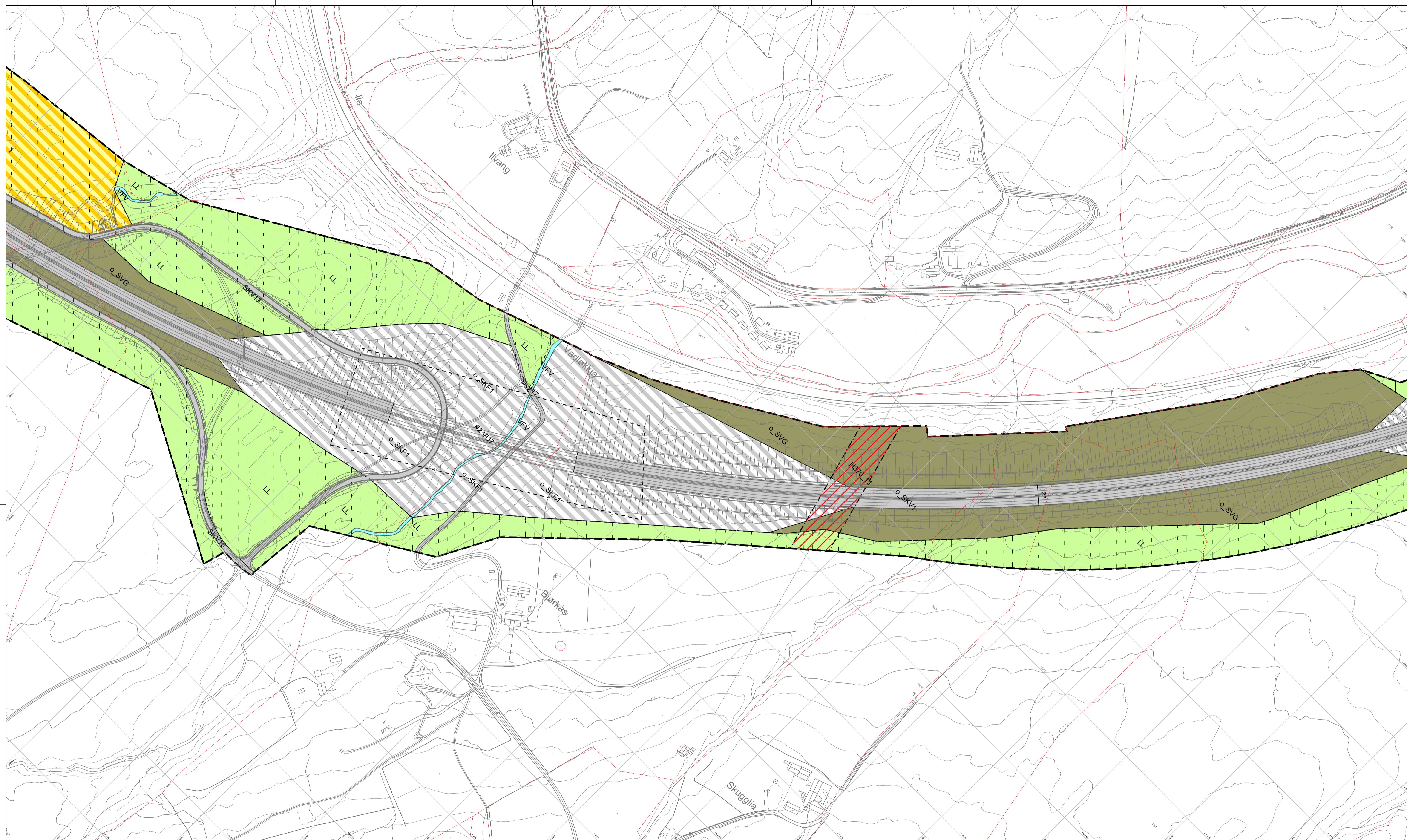
Revisjon

Revisjon	Dato	Saksnr.	Signatur

E6 Ulsberg - Vindåsliene		PlanID:	5022_2017006
Detailregulering		Kartgrunnlag:	FKB
Vertikalnivå 2		Kartreferanse:	EUREF89.NTM-10
		Høydegrunnlag:	NN2000

Saksbehandling i følge plan- og bygningsloven			
Dato for oppstartsmøte	Dato	Saksnr.	Signatur
Kunngjøring oppstart av reguleringsplanarbeid	13.12.2017		
Vedtatt om høring og offentlig ettersyn	09.05.2018		
Periode for høring og offentlig ettersyn			
Vedtatt kommunestyret			

	Dato:	05.03.2019	Utarbeidet av:	Håning Myrland	Tegningsnummer:	REG12
	PROF-nummer:		Saksbehandler:			



Tegnforklaring

Reguleringsplan PBL 2008

§12-5. Nr. 1 - Bebyggelse og anlegg

- B Boligbebyggelse (1110)
- BN Næringsbebyggelse (1300)
- BSK Skytebane (1470)
- BAA Angitt bebyggelse og anleggsformål kombinert med andre angitte hovedformål (1900)

§12-5. Nr. 2 - Samferdselsanlegg og teknisk infrastruktur

- SKV Kjøreveg (2011)
- SF Fortau (2012)
- SGS Gang-/sykkelveg (2015)
- SVG Annen veggrunn - grøntareal (2019)
- STJ Trase for jernbane (2021)
- SH Holdeplass/plattform (2025)
- SPA Parkering (2080)
- SKF Kombinerte formål for samferdselsanlegg og/eller teknisk infrastrukturtraseer (2800)

§12-5. Nr. 3 - Grønnstruktur

- GT Turveg (3031)
- GV Vegetasjonsskjerm (3060)
- LL Landbruksformål (5110)
- VV Friluftsområde i sjø og vassdrag (6710)

§12-5. Nr. 5 - Landbruks-, natur- og friluftformål samt reindrift

- LL Landbruksformål (5110)
- VV Friluftsområde i sjø og vassdrag (6710)

§12-5. Nr. 6 - Bruk og vern av sjø og vassdrag med tilhørende strandsone

§12-6 - Hensynssoner

- H(190) Andre sikringssoner (190)
- H(360) Skytebane (360)
- H(370) Høyspenningsanlegg (inkl høyspentkabler) (370)

§12-7 - Bestemmelseområder

- AR Anlegg- og riggområde (91)
- RpGrense
- RpFormålGrense

- RpBestemmelseGrense
- Bebyggelse som forutsettes fjernet (1215)
- Frisiktlinje (1222)
- Bru (1252)
- Tunnel (1254)
- RpSikringGrense
- RpFareGrense
- Tunnelåpning (1253)
- Avkjørsel - både inn og utkjøring (1242)

Illustrasjon

--- Eiendomsgrense

Kilde for basiskart: NyeVeier
 Dato for basiskart: 15.05.2018
 Ekvidistanse 5 m
 Kartmålestokk: 1:2000 (A1)



Revisjon	Dato	Saksnr.	Signatur

E6 Ulsberg - Vindåsliene

PlanID:	5022_2017006
Kartgrunnlag:	FKB
Kartreferanse:	EUREF89.NTM-10
Høydegrunnlag:	NN2000

Saksbehandling i følge plan- og bygningsloven

Dato for oppstartsmøte	Dato	Saksnr.	Signatur
Kunngjøring oppstart av reguleringsplanarbeid	13.12.2017		
Vedtatt om høring og offentlig ettersyn	09.05.2018		
Periode for høring og offentlig ettersyn			
Vedtatt kommunestyret			

Dato: 05.03.2019	Utarbeidet av: Henning Myrland	Tegningsnummer: REG13
PROF-nummer:	Saksbehandler:	





Tegnforklaring

Reguleringsplan PBL 2008

§12-5. Nr. 1 - Bebyggelse og anlegg

- B Boligbebyggelse (1110)
- BN Næringsbebyggelse (1300)
- BSK Skytebane (1470)
- BAA Angitt bebyggelse og anleggsformål kombinert med andre angitte hovedformål (1900)

§12-5. Nr. 2 - Samferdselsanlegg og teknisk infrastruktur

- SKV Kjøreveg (2011)
- SF Fortau (2012)
- SGS Gang-/sykkelveg (2015)
- SVG Annen veggrunn - grøntareal (2019)
- STJ Trasé for jernbane (2021)
- SH Holdeplass/plattform (2025)
- SPA Parkering (2080)
- SKF Kombinerte formål for samferdselsanlegg og/eller teknisk infrastrukturtraseer (2800)

§12-5. Nr. 3 - Grønnstruktur

- GT Turveg (3031)
- GV Vegetasjonsskjerm (3060)
- §12-5. Nr. 5 - Landbruks-, natur- og friluftsmål samt reindrift**
- LL Landbruksformål (5110)
- §12-5. Nr. 6 - Bruk og vern av sjø og vassdrag med tilhørende strandsone**
- VFV Friluftsområde i sjø og vassdrag (6710)

§12-6 - Hensynssoner

- Andre sikringssoner (190)
- Skytebane (360)
- Høyspenningsanlegg (inkl høyspentkabler) (370)
- §12-7 - Bestemmelseområder**
- Anlegg- og riggområde (91)

- Linjesymbol**
- RpGrense
 - RpFormålGrense

- RpBestemmelseGrense
- Bebyggelse som forutsettes fjernet (1215)
- Frisiktlinje (1222)
- Bru (1252)
- Tunnel (1254)
- RpSikringGrense
- RpFareGrense
- Punktsymboler**
- Tunnelåpning (1253)
- Avkjørsel - både inn og utkjøring (1242)

Illustrasjon

Eiendomsgrense

Kilde for basiskart: NyeVeier
 Dato for basiskart: 15.05.2018
 Ekvidistanse 5 m
 Kartmålestokk: 1:2000 (A1)



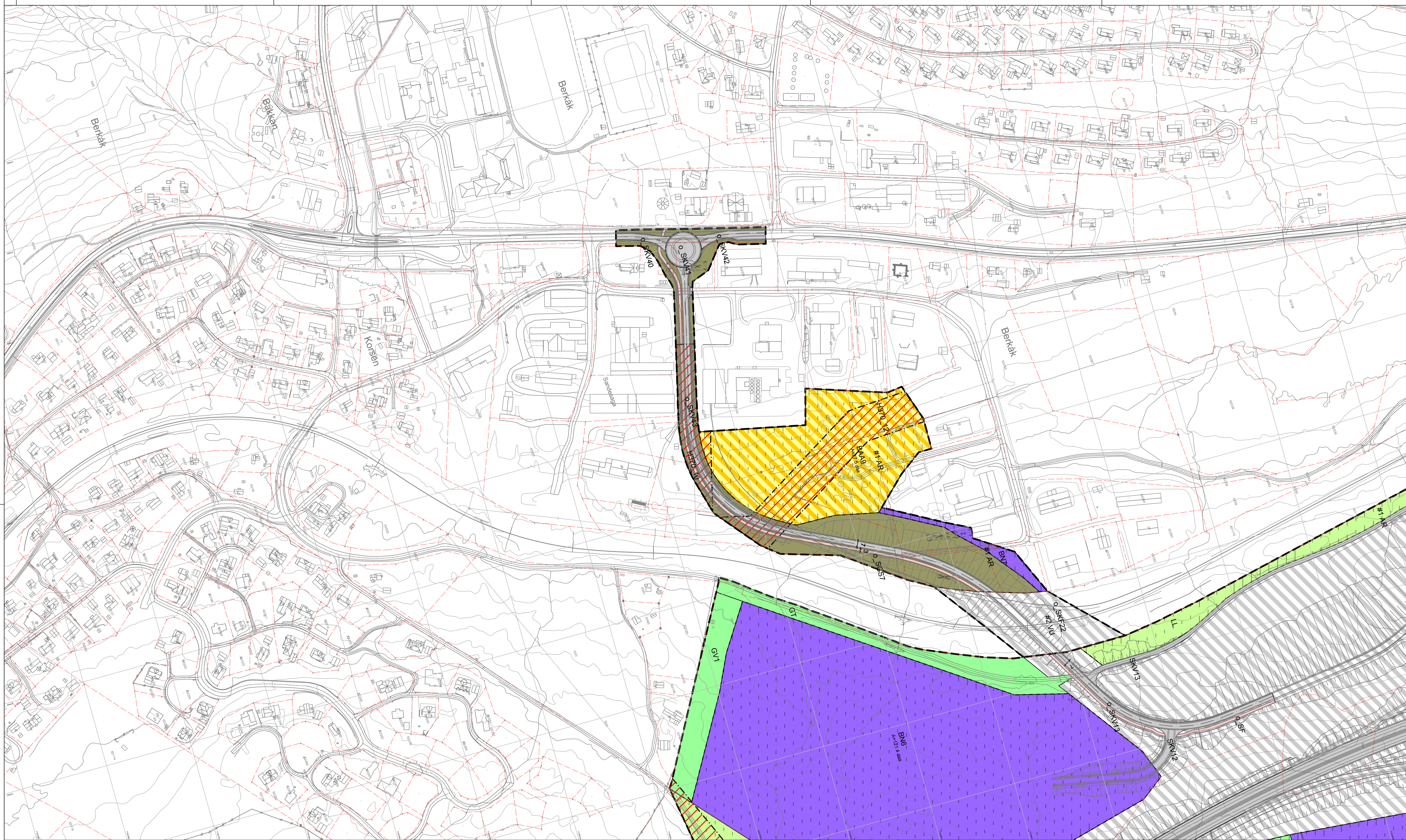
Revisjon

Revisjon	Dato	Saksnr.	Signatur

E6 Ulsberg - Vindåsliene		PlanID: 5022_2017006
Detailregulering		Kartgrunnlag: FKB
Vertikalnivå 2		Kartreferanse: EUREF89.NTM-10
		Høydegrunnlag: NN2000

Saksbehandling i følge plan- og bygningsloven			
	Dato	Saksnr.	Signatur
Dato for oppstartsmøte	13.12.2017		
Kunngjøring oppstart av reguleringsplanarbeid	09.05.2018		
Vedtak om høring og offentlig ettersyn			
Periode for høring og offentlig ettersyn			
Vedtak kommunestyret			

		Dato: 05.03.2019 PROF-nummer:	Utarbeidet av: Håning Myrland Saksbehandler:	Tegningsnummer: REG14
--	--	----------------------------------	---	--



Tegnforklaring

Reguleringsplan PBL 2008

§12-5. Nr. 1 - Bebyggelse og anlegg

- B Boligbebyggelse (1110)
- BN Næringsbebyggelse (1300)
- BSK Skytebane (1470)
- Angitt bebyggelse og anleggsformål kombinert med andre angitte hovedformål (1900)
- BAA

§12-5. Nr. 2 - Samferdselsanlegg og teknisk infrastruktur

- SKV Kjøreveg (2011)
- SF Fortau (2012)
- SGS Gang-sykkelveg (2015)
- SVG Annen veggrunn - grøntareal (2019)
- STJ Trase for jernbane (2021)
- SH Holdeplass/plattform (2025)
- SPA Parkering (2080)
- SKF

§12-5. Nr. 3 - Grønnstruktur

- GT Turveg (3031)
- GV Vegetasjonsskjerm (3060)

§12-5. Nr. 5 - Landbruks-, natur- og friluftsmål samt reindrift

- LL Landbruksformål (5110)

§12-5. Nr. 6 - Bruk og vern av sjø og vassdrag med tilhørende strandsone

- VFI Friluftsområde i sjø og vassdrag (6710)

§12-6 - Hensynssoner

- H190 Andre sikringssoner (190)
- H360 Skytebane (360)
- H370 Høyspenningsanlegg (inkl høyspentkabler) (370)

§12-7 - Bestemmelseområder

- AR Anlegg- og riggområde (91)

Linjesymbol

- RpGrense
- RpFormålGrense

- RpBestemmelseGrense
- Bebyggelse som forutsettes fjernet (1215)
- Frisiktlinje (1222)
- Bru (1252)
- Tunnel (1254)
- RpSikringGrense
- RpFareGrense

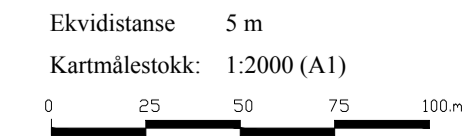
Punktsymboler

- Tunnelåpning (1253)
- Avkjørsel - både inn og utkjøring (1242)

Illustrasjon

- Eiendomsgrense

Kilde for basiskart: NyeVeier
 Dato for basiskart: 15.05.2018
 Ekvidistanse: 5 m
 Kartmålestokk: 1:2000 (A1)



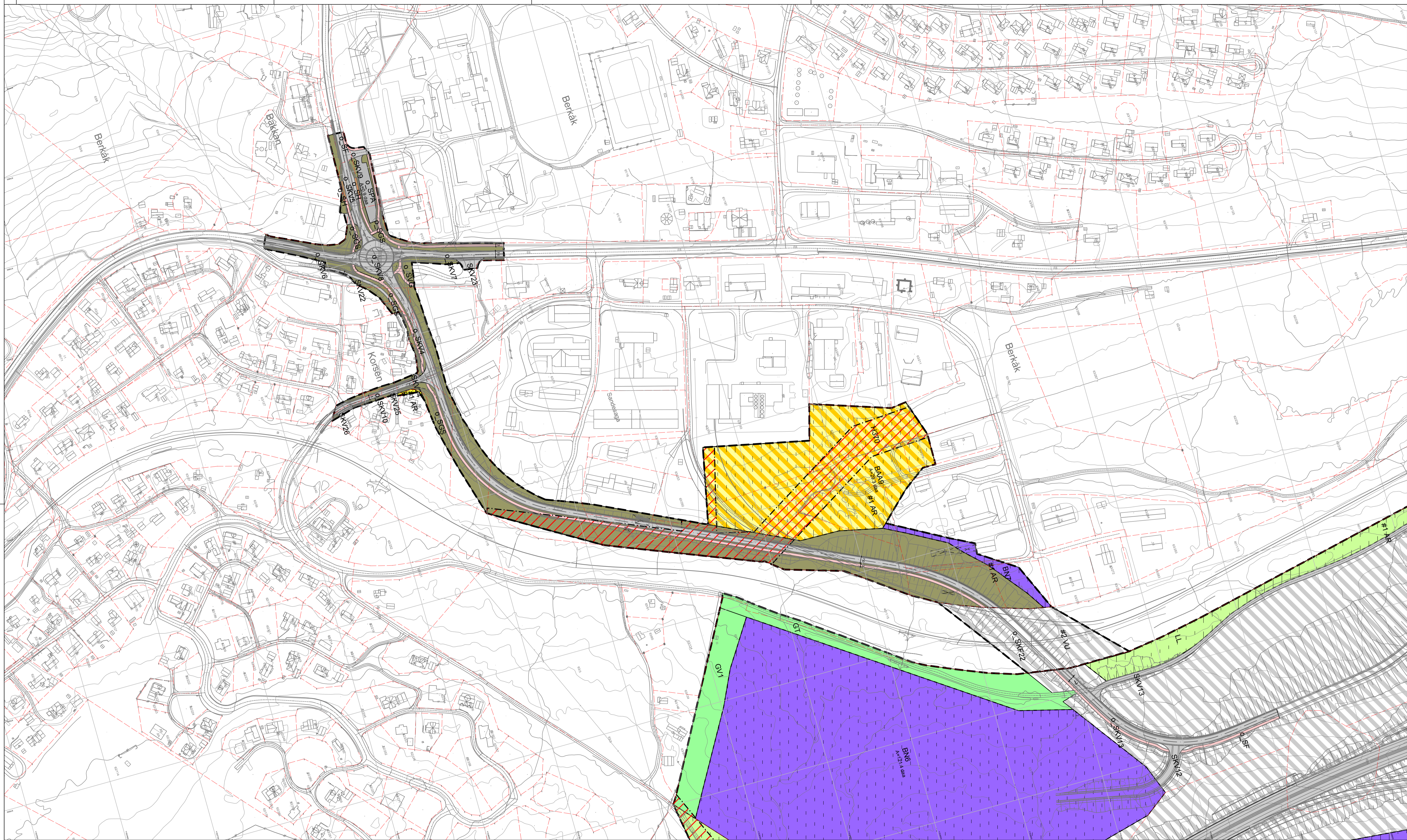
Revisjon

Revisjon	Dato	Saksnr.	Signatur

E6 Ulsberg - Vindåsliene		PlanID: 5022_2017006
Detailregulering - Berkåk sentrum Alternativ nord		Kartgrunnlag: FKB
Vertikalnivå 2		Kartreferanse: EUREF89.NTM-10
		Høydegrunnlag: NN2000

Saksbehandling i følge plan- og bygningsloven			
Dato for oppstartsmøte	Dato	Saksnr.	Signatur
Kunngjøring oppstart av reguleringsplanarbeid	13.12.2017		
Vedtatt om høring og offentlig ettersyn	09.05.2018		
Periode for høring og offentlig ettersyn			
Vedtatt kommunestyret			

		Dato: 05.03.2019 PROF-nummer:	Utarbeidet av: Henning Myrland Saksbehandler:	Tegningsnummer: REG15
--	--	----------------------------------	--	-----------------------



Tegnforklaring

Reguleringsplan PBL 2008

§12-5. Nr. 1 - Bebyggelse og anlegg

- B Boligbebyggelse (1110)
- BN Næringsbebyggelse (1300)
- BSK Skytebane (1470)
- BAA Angitt bebyggelse og anleggsformål kombinert med andre angitte hovedformål (1900)

§12-5. Nr. 2 - Samferdselsanlegg og teknisk infrastruktur

- SKV Kjøreveg (2011)
- SF Fortau (2012)
- SGS Gang-/sykkelveg (2015)
- SVG Annen veggrunn - grøntareal (2019)
- STJ Trasé for jernbane (2021)
- SH Holdeplass/plattform (2025)
- SPA Parkering (2080)
- SKF Kombinerte formål for samferdselsanlegg og/eller teknisk infrastrukturtraseer (2800)

§12-5. Nr. 3 - Grønnstruktur

- GT Turveg (3031)
- GV Vegetasjonsskjerm (3060)
- §12-5. Nr. 5 - Landbruks-, natur- og friluftsmål samt reindrift**
- LL Landbruksformål (5110)
- §12-5. Nr. 6 - Bruk og vern av sjø og vassdrag med tilhørende strandsone**
- VFV Friluftsområde i sjø og vassdrag (6710)

§12-6 - Hensynssoner

- Andre sikringssoner (190)
- Skytebane (360)
- Høyspenningsanlegg (inkl høyspentkabler) (370)

§12-7 - Bestemmelseområder

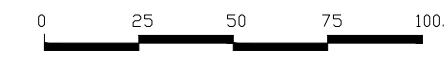
- Anlegg- og riggområde (91)
- Linjesymbol**
- RpGrense
- RpFormålGrense

- RpBestemmelseGrense
- Bebyggelse som forutsettes fjernet (1215)
- Frisiktlinje (1222)
- Bru (1252)
- Tunnel (1254)
- RpSikringGrense
- RpFareGrense
- Punktsymboler**
- Tunnelåpning (1253)
- Avkjørsel - både inn og utkjøring (1242)

Illustrasjon

Eiendomsgrense

Kilde for basiskart: NyeVeier
 Dato for basiskart: 15.05.2018
 Ekvidistanse: 5 m
 Kartmålestokk: 1:2000 (A1)



Revisjon	Dato	Saksnr.	Signatur
----------	------	---------	----------


E6 Ulsberg - Vindåsliene

PlanID:	5022_2017006
Kartgrunnlag:	FKB
Kartreferanse:	EUREF89.NTM-10
Høydegrunnlag:	NN2000

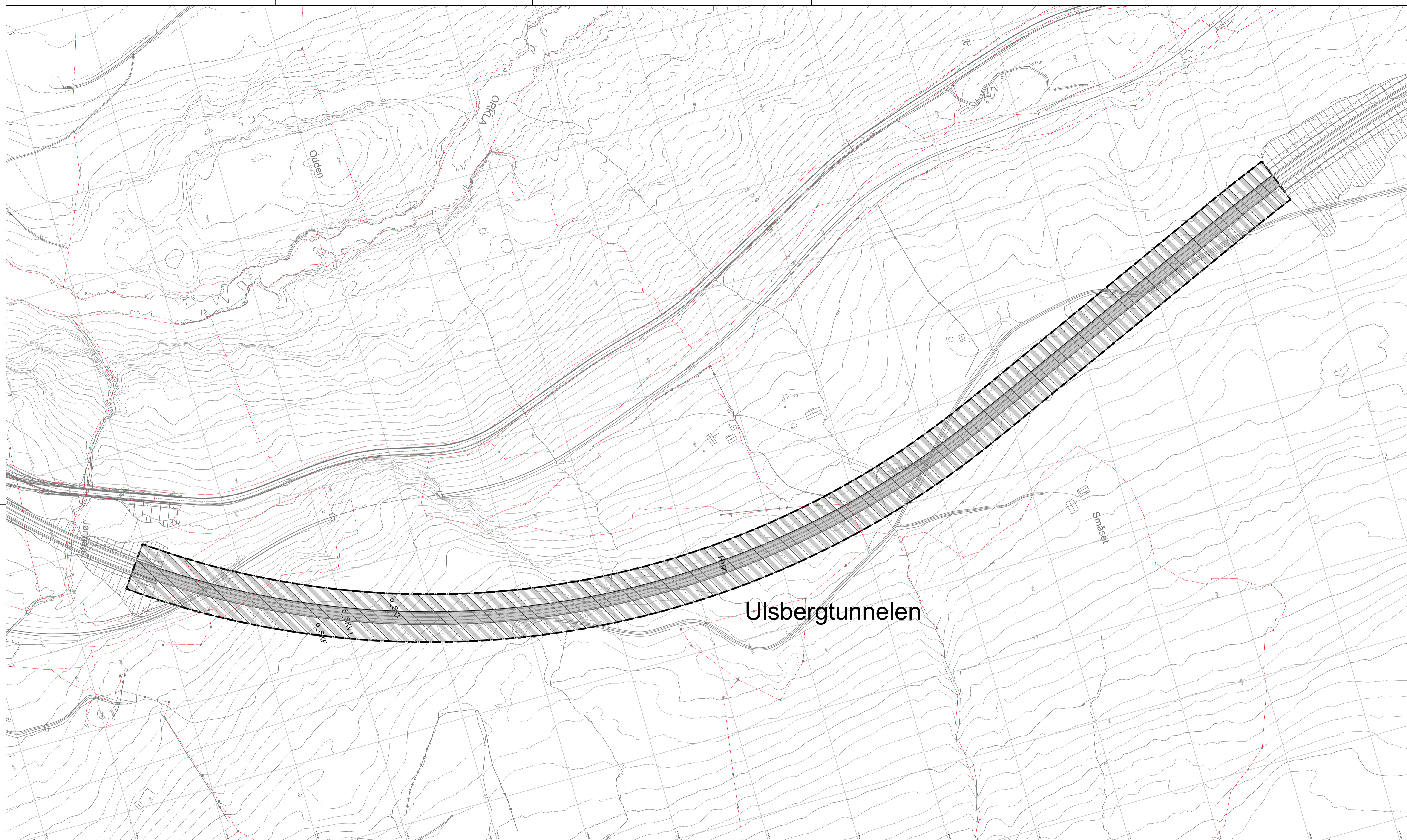
Saksbehandling i følge plan- og bygningsloven

Dato for oppstartsmøte	Dato	Saksnr.	Signatur
Kunngjøring oppstart av reguleringsplanarbeid	13.12.2017		
Vedtatt om høring og offentlig ettersyn	09.05.2018		
Periode for høring og offentlig ettersyn			
Vedtatt kommunestyret			

Dato: 05.03.2019	Utarbeidet av: Henning Myrland	Tegningsnummer: REG15	
PROF-nummer:	Saksbehandler:		



REG15



Tegnforklaring

Reguleringsplan PBL 2008

§12-5. Nr. 1 - Bebyggelse og anlegg

- B Boligbebyggelse (1110)
- BN Næringsbebyggelse (1300)
- BSK Skytebane (1470)
- BAA Angitt bebyggelse og anleggsformål kombinert med andre angitte hovedformål (1900)

§12-5. Nr. 2 - Samferdselsanlegg og teknisk infrastruktur

- SKV Kjøreveg (2011)
- SF Fortau (2012)
- SGS Gang-sykkelveg (2015)
- SVG Annen veggrunn - grøntareal (2019)
- STJ Trase for jernbane (2021)
- SH Holdeplass/plattform (2025)
- SPA Parkering (2080)
- SKF Kombinerte formål for samferdselsanlegg og/eller teknisk infrastrukturtraseer (2800)

§12-5. Nr. 3 - Grønnstruktur

- GT Turveg (3031)
- GV Vegetasjonsskjerm (3060)
- LL Landbruksformål (5110)
- VJV Friluftsområde i sjø og vassdrag (6710)

§12-5. Nr. 5 - Landbruks-, natur- og friluftformål samt reindrift

§12-5. Nr. 6 - Bruk og vern av sjø og vassdrag med tilhørende strandsone

§12-6 - Hensynssoner

- H(190) Andre sikringssoner (190)
- H(360) Skytebane (360)
- H(370) Høyspenningsanlegg (inkl høyspentkabler) (370)

§12-7 - Bestemmelseområder

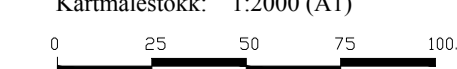
- AR Anlegg- og riggområde (91)
- RpGrense
- RpFormålGrense

- RpBestemmelseGrense
 - Bebyggelse som forutsettes fjernet (1215)
 - Frisiktilinje (1222)
 - Bru (1252)
 - Tunnel (1254)
 - RpSikringGrense
 - RpFareGrense
- Punktsymboler**
- Tunnelåpning (1253)
 - Avkjørsel - både inn og utkjøring (1242)

Illustrasjon

- Eiendomsgrense

Kilde for basiskart: NyeVeier
 Dato for basiskart: 15.05.2018
 Ekvidistanse 5 m
 Kartmålestokk: 1:2000 (A1)



Revisjon

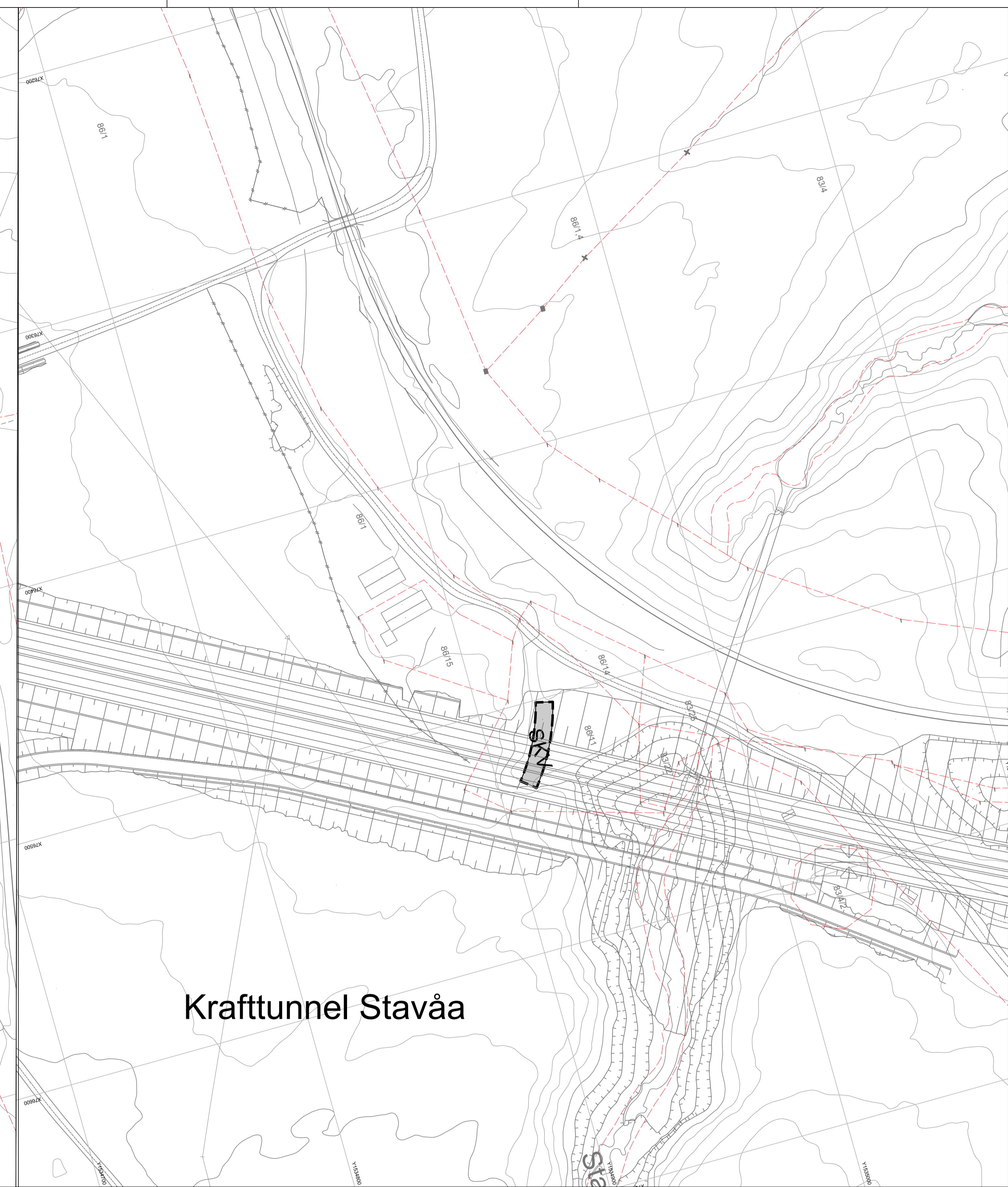
Revisjon	Dato	Saksnr.	Signatur

Saksbehandling i følge plan- og bygningsloven		Dato	Saksnr.	Signatur
Dato for oppstartsmøte		13.12.2017		
Kunngjøring oppstart av reguleringsplanarbeid		09.05.2018		
Vedtatt om høring og offentlig ettersyn				
Periode for høring og offentlig ettersyn				
Vedtatt kommunestyret				

		Dato: 05.03.2019 PROF-nummer:	Utarbeidet av: Håning Myrland Saksbehandler:	Tegningsnummer: REG16
--	--	----------------------------------	---	-----------------------



Viltkryssing Skamærsetra



Krafttunnel Stavåa

Tegnforklaring

Reguleringsplan PBL 2008

§12-5. Nr. 1 - Bebyggelse og anlegg

- B Boligbebyggelse (1110)
- BN Næringsbebyggelse (1300)
- BSK Skytebane (1470)
- BAA Angitt bebyggelse og anleggsformål kombinert med andre angitte hovedformål (1900)

§12-5. Nr. 2 - Samferdselsanlegg og teknisk infrastruktur

- SKV Kjøreveg (2011)
- SF Fortau (2012)
- SGS Gang-/sykkelveg (2015)
- SVG Annen veggrunn - grøntareal (2019)
- STJ Trase for jernbane (2021)
- SH Holdeplass/plattform (2025)
- SPA Parkering (2080)
- SKF Kombinerte formål for samferdselsanlegg og/eller teknisk infrastrukturtraseer (2800)

§12-5. Nr. 3 - Grønnstruktur

- GT Turveg (3031)
- GV Vegetasjonsskjerm (3060)
- LL Landbruksformål (5110)
- VFV Friluftsområde i sjø og vassdrag (6710)

§12-5. Nr. 5 - Landbruks-, natur- og friluftformål samt reindrift

§12-5. Nr. 6 - Bruk og vern av sjø og vassdrag med tilhørende strandsone

§12-6 - Hensynssoner

- H190 Andre sikringssoner (190)
- H360 Skytebane (360)
- H370 Høyspenningsanlegg (inkl høyspentkabler) (370)

§12-7 - Bestemmelseområder

- AR Anlegg- og riggområde (91)

Linjesymbol

- RpGrense
- RpFormålGrense

- RpBestemmelseGrense
- Bebyggelse som forutsettes fjernet (1215)
- Frisiktlinje (1222)
- Bru (1252)
- Tunnel (1254)
- RpSikringGrense
- RpFareGrense

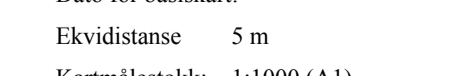
Punktsymboler

- Tunnelåpning (1253)
- Avkjørsel - både inn og utkjøring (1242)

Illustrasjon

--- Eiendomsgrense

Kilde for basiskart: NyeVeier
Dato for basiskart: 15.05.2018
Ekvidistanse 5 m
Kartmålestokk: 1:1000 (A1)



Revisjon

Dato	Saksnr.	Signatur

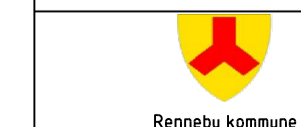
E6 Ulsberg - Vindåsliene

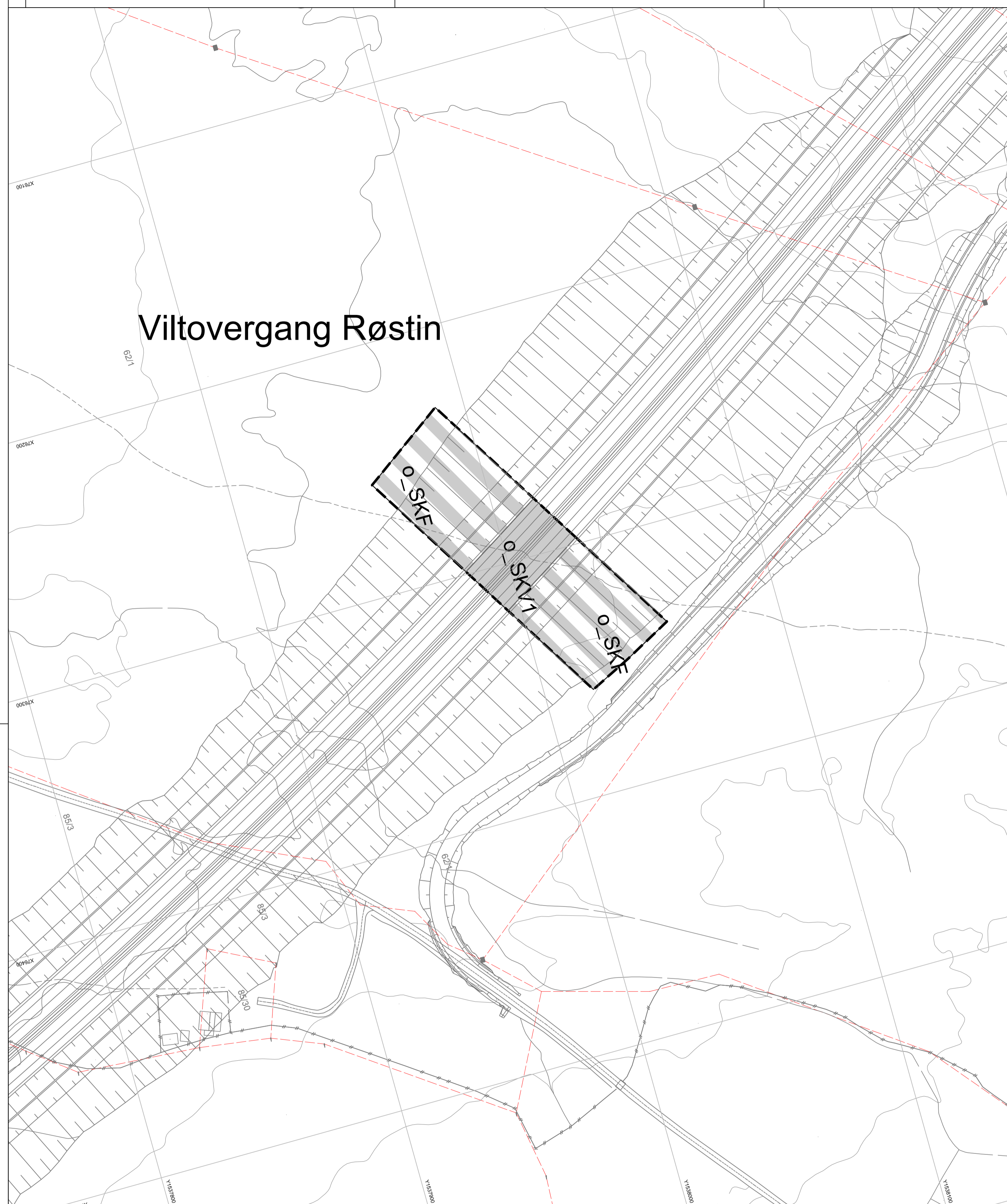
PlanID:	5022_2017006
Kartgrunnlag:	FKB
Kartreferanse:	EUREF89.NTM-10
Høydegrunnlag:	NN2000

Saksbehandling i følge plan- og bygningsloven

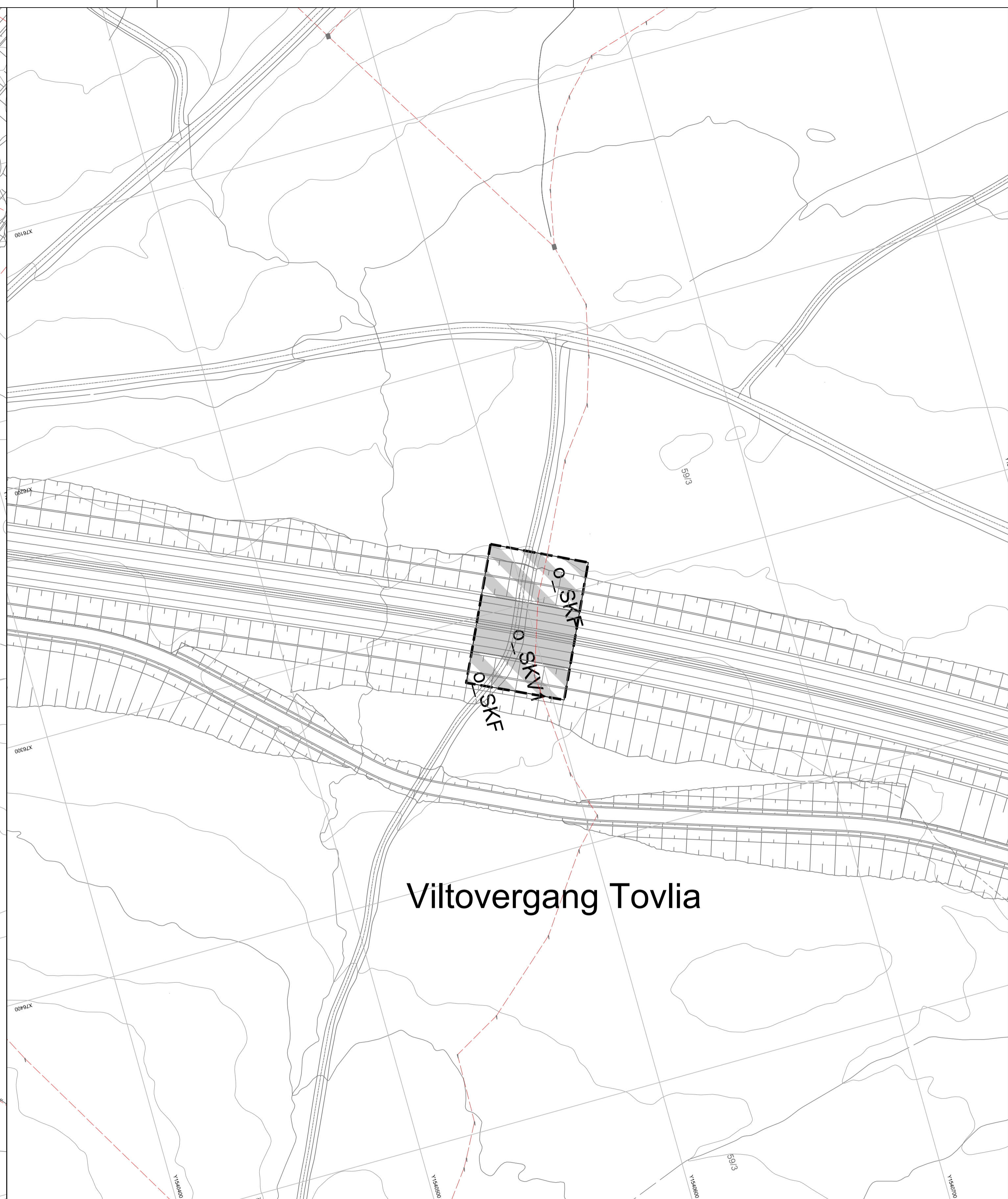
Dato	Saksnr.	Signatur
Dato for oppstartsmøte	13.12.2017	
Kunngjøring oppstart av reguleringsplanarbeid	09.05.2018	
Vedtak om høring og offentlig ettersyn		
Periode for høring og offentlig ettersyn		
Vedtak kommunestyret		

Dato: 05.03.2019	Utarbeidet av: Håning Myrland	Tegningsnummer: REG17
PROF-nummer:	Saksbehandler:	





Viltovergang Røstin



Viltovergang Tovlia

Tegnforklaring

Reguleringsplan PBL 2008

§12-5. Nr. 1 - Bebyggelse og anlegg

- B Boligbebyggelse (1110)
- BN Næringsbebyggelse (1300)
- BSK Skytebane (1470)
- BAA Angitt bebyggelse og anleggsformål kombinert med andre angitte hovedformål (1900)

§12-5. Nr. 2 - Samferdselsanlegg og teknisk infrastruktur

- SKV Kjøreveg (2011)
- SF Fortau (2012)
- SGS Gang-/sykkelveg (2015)
- SVG Annen veggrunn - grøntareal (2019)
- STJ Trasé for jernbane (2021)
- SH Holdeplass/plattform (2025)
- SPA Parkering (2080)
- SKF Kombinerte formål for samferdselsanlegg og/eller teknisk infrastrukturtraseer (2800)

§12-5. Nr. 3 - Grønnstruktur

- GT Turveg (3031)
- GV Vegetasjonsskjerm (3060)
- LL Landbruksformål (5110)
- VFV Friluftsområde i sjø og vassdrag (6710)

§12-5. Nr. 5 - Landbruks-, natur- og friluftformål samt reindrift

§12-5. Nr. 6 - Bruk og vern av sjø og vassdrag med tilhørende strandsone

§12-6 - Hensynssoner

- H(90) Andre sikringssoner (190)
- H(360) Skytebane (360)
- H(370) Høyspeningsanlegg (inkl høyspentkabler) (370)

§12-7 - Bestemmelseområder

- AR Anlegg- og riggområde (91)
- RpGrense
- RpFormålGrense

- RpBestemmelseGrense
- Bebyggelse som forutsettes fjernet (1215)
- Frisiktilinje (1222)
- Bru (1252)
- Tunnel (1254)
- RpSikringGrense
- RpFareGrense

Punktsymboler

- Tunnelåpning (1253)
- Avkjørsel - både inn og utkjøring (1242)

Illustrasjon

--- Eiendomsgrense

Kilde for basiskart: NyeVeier

Dato for basiskart: 15.05.2018

Ekvidistanse 5 m

Kartmålestokk: 1:1000 (A1)

0 12 25 37 50 m

Revisjon


	Dato	Saksnr.	Signatur

E6 Ulsberg - Vindåsliene

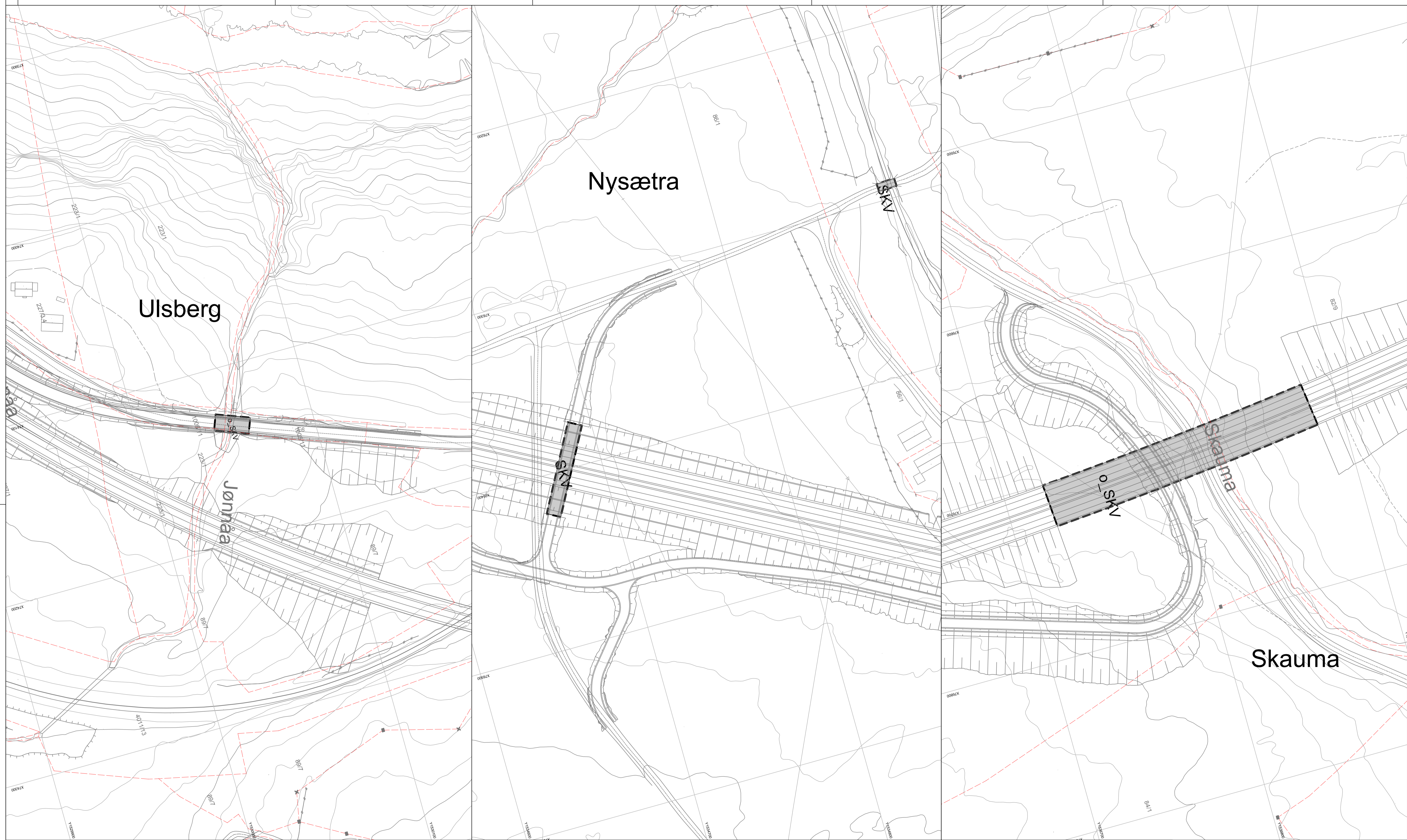
PlanID:	5022_2017006
Kartgrunnlag:	FKB
Kartreferanse:	EUREF89.NTM-10
Høydegrunnlag:	NN2000

Saksbehandling i følge plan- og bygningsloven

	Dato	Saksnr.	Signatur
Dato for oppstartsmøte	13.12.2017		
Kunngjøring oppstart av reguleringsplanarbeid	09.05.2018		
Vedtak om høring og offentlig ettersyn			
Periode for høring og offentlig ettersyn			
Vedtatt kommunestyret			



Dato:	05.03.2018	Utarbeidet av:	Henning Myrland	Tegningsnummer:	REG18
PROF-nummer:		Saksbehandler:			



Tegnforklaring

Reguleringsplan PBL 2008

§12-5. Nr. 1 - Bebyggelse og anlegg

- B Boligbebyggelse (1110)
- BN Næringsbebyggelse (1300)
- BSK Skytebane (1470)
- BAA Angitt bebyggelse og anleggsformål kombinert med andre angitte hovedformål (1900)

§12-5. Nr. 2 - Samferdselsanlegg og teknisk infrastruktur

- SKV Kjøreveg (2011)
- SF Fortau (2012)
- SGS Gang-/sykkelveg (2015)
- SVG Annen veggrunn - grøntareal (2019)
- STJ Trasé for jernbane (2021)
- SH Holdeplass/plattform (2025)
- SPA Parkering (2080)
- SKF Kombinerte formål for samferdselsanlegg og/eller teknisk infrastrukturtraseer (2800)

§12-5. Nr. 3 - Grønnstruktur

- GT Turveg (3031)
- GV Vegetasjonsskjerm (3060)
- LL Landbruksformål (5110)
- VFV Friluftsområde i sjø og vassdrag (6710)

§12-5. Nr. 5 - Landbruks-, natur- og friluftformål samt reindrift

§12-5. Nr. 6 - Bruk og vern av sjø og vassdrag med tilhørende strandsone

§12-6 - Hensynssoner

- H(190) Andre sikringssoner (190)
- H(360) Skytebane (360)
- H(370) Høyspenningsanlegg (inkl høyspentkabler) (370)

§12-7 - Bestemmelseområder

- AR Anlegg- og riggområde (91)
- RpGrense
- RpFormålGrense

- RpBestemmelseGrense
- Bebyggelse som forutsettes fjernet (1215)
- Frisiktlinje (1222)
- Bru (1252)
- Tunnel (1254)
- RpSikringGrense
- RpFareGrense

- Punktsymboler**
- Tunnelåpning (1253)
 - Avkjørsel - både inn og utkjøring (1242)

Illustrasjon

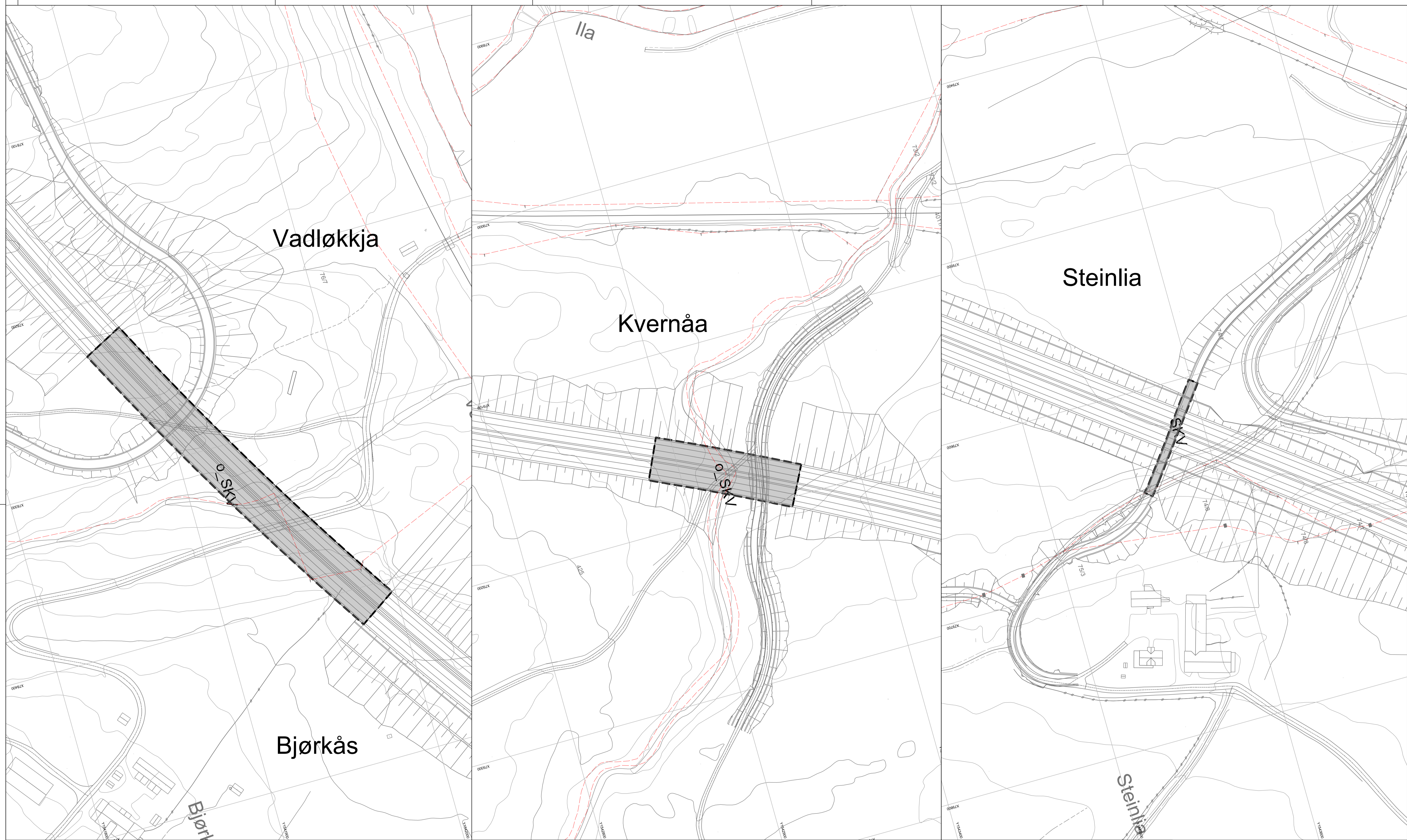
Eiendomsgrense

Kilde for basiskart: NyeVeier
 Dato for basiskart: 15.05.2018
 Ekvidistanse 5 m
 Kartmålestokk: 1:1000 (A1)



Revisjon	Dato	Saksnr.	Signatur
E6 Ulsberg - Vindåsliene			
	PlanID:	5022_2017006	
	Kartgrunnlag:	FKB	
	Kartreferanse:	EUREF89.NTM-10	
	Høydegrunnlag:	NN2000	
Saksbehandling i følge plan- og bygningsloven			
Dato for oppstartsmøte	13.12.2017		
Kunngjøring oppstart av reguleringsplanarbeid	09.05.2018		
Vedtatt om høring og offentlig ettersyn			
Periode for høring og offentlig ettersyn			
Vedtatt kommunestyret			
	Dato:	Utarbeidet av:	Tegningsnummer:
	05.03.2019	Henning Myrland	REG19
	PROF-nummer:	Saksbehandler:	





Tegnforklaring

Reguleringsplan PBL 2008
§12-5. Nr. 1 - Bebyggelse og anlegg
 B Boligbebyggelse (1110)
 BN Næringsbebyggelse (1300)
 BSK Skytebane (1470)
 Angitt bebyggelse og anleggsformål kombinert med andre angitte hovedformål (1900)
§12-5. Nr. 2 - Samferdselsanlegg og teknisk infrastruktur

- SKV Kjøreveg (2011)
- SF Fortau (2012)
- SGS Gang-/sykkelveg (2015)
- SVG Annen veggrunn - grøntareal (2019)
- STJ Trasé for jernbane (2021)
- SH Holdeplass/plattform (2025)
- SPA Parkering (2080)
- SKF Kombinerte formål for samferdselsanlegg og/eller teknisk infrastrukturtraseer (2800)

- §12-5. Nr. 3 - Grønnstruktur**
 GT Turveg (3031)
 GV Vegetasjonsskjerm (3060)
§12-5. Nr. 5 - Landbruks-, natur- og friluftsmål samt reindrift
 LL Landbruksformål (5110)
§12-5. Nr. 6 - Bruk og vern av sjø og vassdrag med tilhørende strandsone
 VJV Friluftsområde i sjø og vassdrag (6710)

- §12-6 - Hensynssoner**
 H190 Andre sikringssoner (190)
 H360 Skytebane (360)
 H370 Høyspenningsanlegg (inkl høyspentkabler) (370)
§12-7 - Bestemmelseområder
 AR Anlegg- og riggområde (91)
Linjesymbol
 RpGrense
 RpFormålGrense

- RpBestemmelseGrense
- Bebyggelse som forutsettes fjernet (1215)
- - - Frisiktlinje (1222)
- Bru (1252)
- Tunnel (1254)
- RpSikringGrense
- RpFareGrense
- Punktsymboler**
- () Tunnelåpning (1253)
- ↔ Avkjørsel - både inn og utkjøring (1242)

Illustrasjon



Revisjon	Dato	Saksnr.	Signatur
E6 Ulserberg - Vindåsliene			
PlanID:	5022_2017006		
Kartgrunnlag:	FKB		
Kartreferanse:	EUREF89.NTM-10		
Haydegrunnlag:	NN2000		
Saksbehandling i følge plan- og bygningsloven			
Dato	Saksnr.	Signatur	
Dato for oppstartsmøte	13.12.2017		
Kunngjøring oppstart av reguleringsplanarbeid	09.05.2018		
Vedtak om høring og offentlig ettersyn			
Periode for høring og offentlig ettersyn			
Vedtatt kommunestyret			
Dato:	05.03.2018	Utarbeidet av:	Tegningsnummer:
PROF-nummer:		Høring Myrland	REG20
		Saksbehandler:	