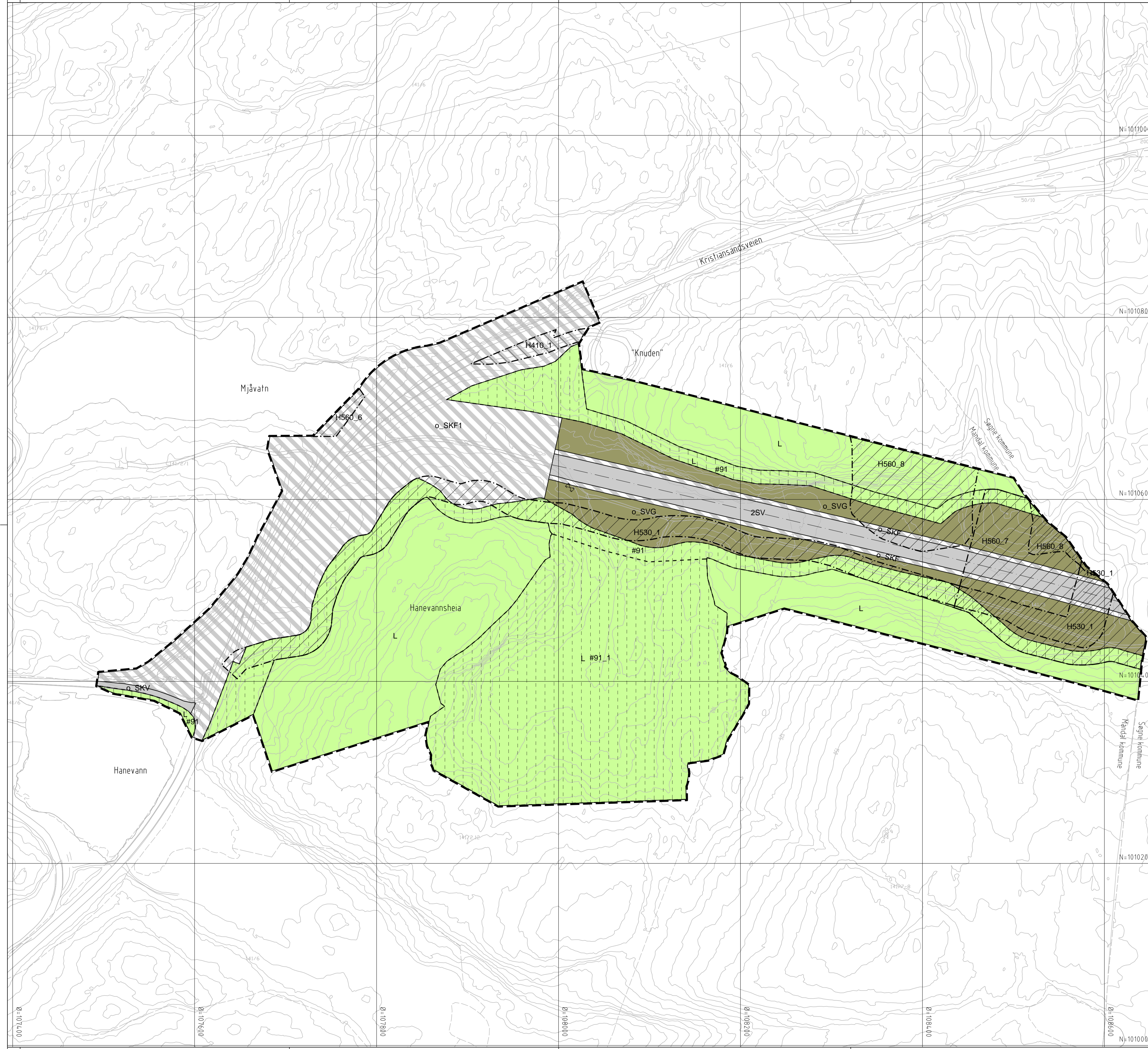
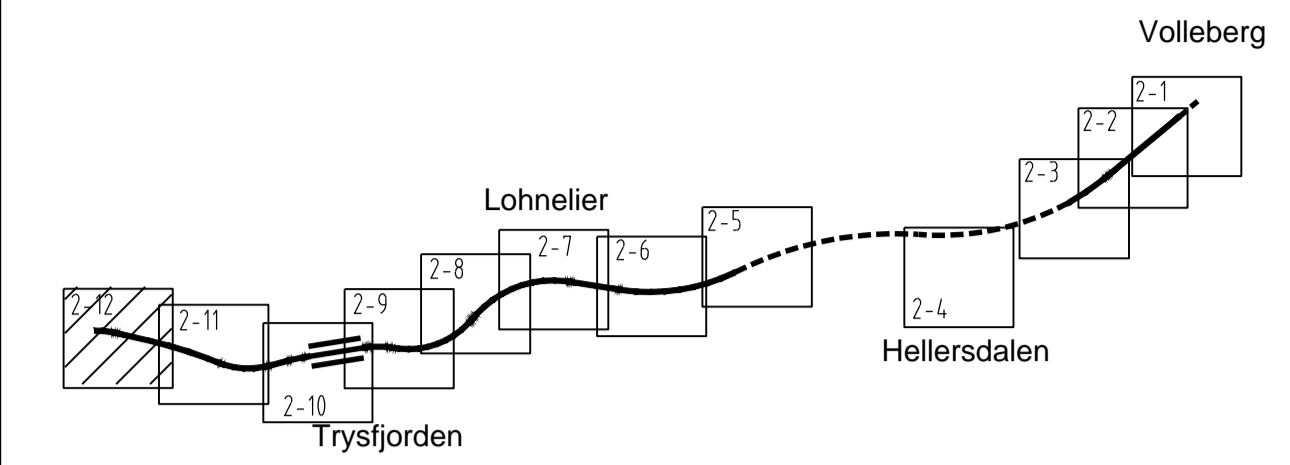


Plankart vertikalnivå 2 - på bakken



Tegnforklaring

Reguleringsplan PBL 2008

§12-5. Nr. 2 - Samferdselsanlegg og teknisk infrastruktur

- Veg (2010)
- Kjøreveg (2011)
- Annen veggrunn - grøntareal (2019)
- Kombinerte formål (2800) Veg/Annen veggrunn - teknisk anlegg/Annen veggrunn - grøntareal (2010/2018/2019)

§12-5. Nr. 5 - Landbruks-, natur- og friluftsmål samt reindrift

- LNFR-areal for nødvendige tiltak for landbruk og reindrift og gårdstilknyttet næringsvirksomhet basert på gårdens ressursgrunnlag (5100)

§12-6 - Hensynssoner

- Krav vedrørende infrastruktur (Atkomst skytebane Mjåvatn, Knuden)
- Hensyn friluftsliv (Vestlandske hovedveg, Postvegen)
- Bevaring naturmiljø (elver, viltovergang, vegetasjon)

§12-7 - Bestemmelseområder

- #91 symbol"/> Midlertidig anlegg- og riggområde
- #91_1 symbol"/> Massedeponi

Linjesymbol

- Plangrense (Vist 1m utenfor juridisk plangrense) RpGrense sammenfaller med RpFormålGrense
- Formålsgrense
- Bestemmelsegrense
- Infrastrukturgrense
- Angitt hensynsgrense
- Bygggrense
- Bebyggelse som forutsettes fjernet

Reg.eierform


- Offentlig arealformål

Annen informasjon

- Senterlinje (illustrasjon E39)

Kartopplysninger

Kilde for basiskart: Mandal kommune
 Dato for basiskart: 23.01.2015
 Koordinatsystem: NTM sone 7 basert på EUREF89/WGS84
 Høydegrunnlag: NN2000



Detaljreguleringsplan for E39 Søgne øst - Mandal øst



Med tilhørende reguleringsbestemmelser

Arealplan-ID: 201615

Forslagstiller: Nye Veier AS



SAKSBEHANDLING ETTER PLAN- OG BYGNINGSLOVEN

SAKS-NR.	DATO	SIGN.
30.05.2017	Revisjon etter offentlig ettersyn	30.05.17 KAH
15.05.2017	Revisjon etter offentlig ettersyn	15.05.17 KAH

Kommunestyret sitt vedtak

Ny 2. gangs behandling	
Offentlig ettersyn fra	til
2. gangs behandling	
Offentlig ettersyn fra 8. februar til 5. april 2017	05.04.17
1. gangs behandling	18.01.17
Kunngjøring av oppstart av planarbeid	02.10.15
Opplagsmøte	

PLANEN ER UTARBEIDET AV: **SWECO**

TEGNNR.	DATO	SIGN.
2-12	02.02.17	KAH

Det bekreftes at planen er i samsvar med kommunestyrets vedtak av

Planer