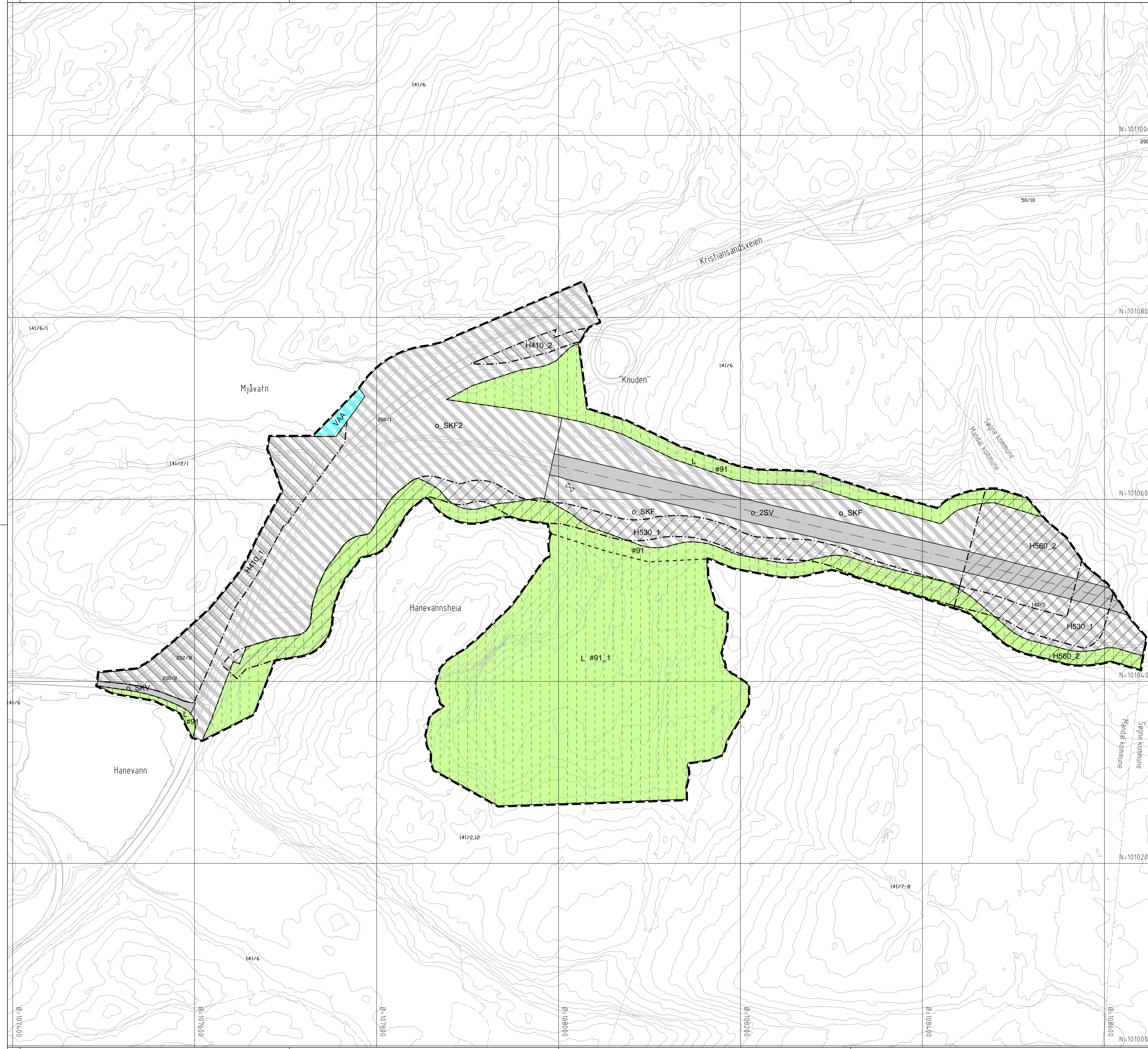
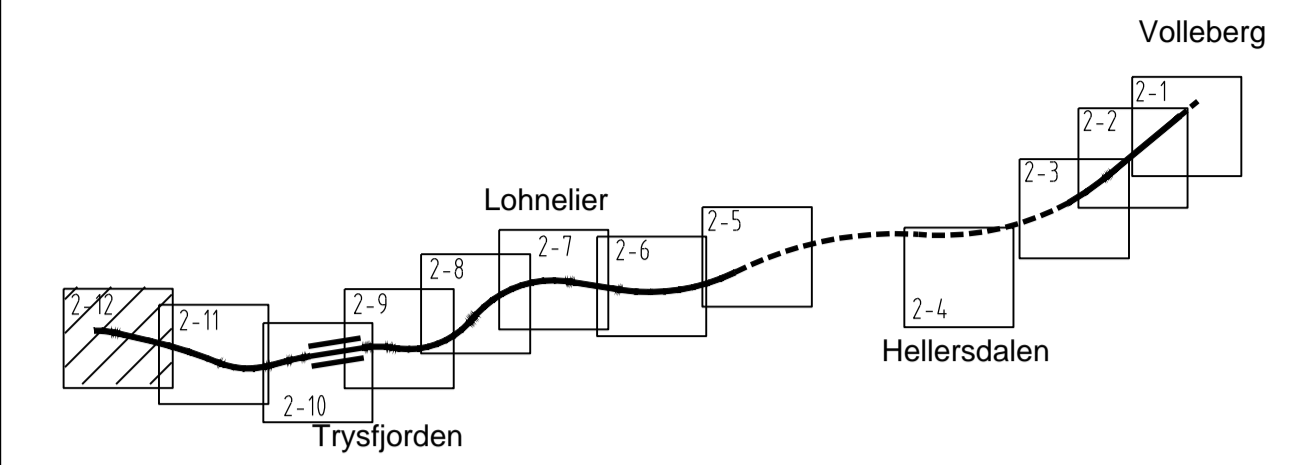


Plankart vertikalnivå 2 - på bakken



Tegnforklaring

Reguleringsplan PBL 2008

§12-5. Nr. 2 - Samferdselsanlegg og teknisk infrastruktur

- Veg (2010)
- Kjøreveg (2011)
- Kombinerte formål (2800) Veg/Annen veggrunn - teknisk anlegg/Annen veggrunn - grøntareal (2010/2018/2019)

§12-5. Nr. 5 - Landbruks-, natur- og friluftsmål samt reindrift

- LNFR-areal for nødvendige tiltak for landbruk og reindrift og gårdstilknyttet næringsvirksomhet basert på gårdens ressursgrunnlag (5100)

§12-5. Nr. 6 - Bruk og vern av sjø og vassdrag med tilhørende strandsone

- Kombineret formål (6900) Friluftsområde (6700) / Annen veggrunn - grøntareal (2019)

§12-6 - Hensynssoner

- Krav vedrørende infrastruktur (Atkomst skytebane Mjåvatn, Knuden)
- Hensyn friluftsliv (Vestlandske hovedveg, Postvegen)
- Bevaring naturmiljø (viltovergang)

§12-7 - Bestemmelseområder

- Midlertidig anlegg- og riggområde
- Massedeponi

- Linjesymbol
- Plangrense (Vest 1m utenfor juridisk plangrense)
 - RpGrense sammenfaller med RpFormålGrense
 - Formålsgrense
 - Bestemmelsegrense
 - Infrastrukturgrense
 - Angitthensyngrense
 - Bebyggelse som forutsettes fjernet

Reg.eierform

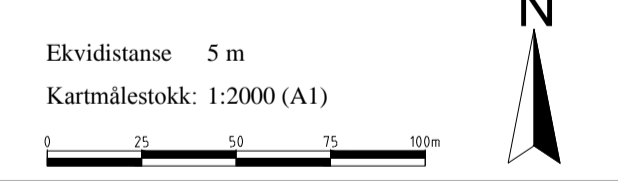
- Offentlig arealformål

Annen informasjon

- Senterlinje (illustrasjon E39)

Kartopplysninger

Kilde for basiskart: Mandal kommune
 Dato for basiskart: 23.01.2015
 Koordinatsystem: NTM sone 7 basert på EUREF89/WGS84
 Høydegrunnlag: NN2000



Detailreguleringsplan for E39 Søgne øst - Mandal øst

Mandal kommune

Med tilhørende reguleringsbestemmelser

Arealplan-ID: 201615
 Forslagstiller: Nye Veier AS

SAKSBEHANDLING ETTER PLAN- OG BYGNINGSLOVEN			
SAKS-NR.	DATO	SIGN.	

Kommunestyret sitt vedtak

Ny 2. gangs behandling

Offentlig ettersyn fra til

2. gangs behandling

Offentlig ettersyn fra til

1. gangs behandling

Kunngjøring av oppstart av planarbeid

Oppstartsmøte

02.10.15

PLANEN ER UTARBEIDET AV:	TEGNNR.	DATO	SIGN.
SWECO	2-12	06.01.17	KAH

Det bekreftes at planen er i samsvar med kommunestyrets vedtak av