

TEGNFORKLARING

Planfarge

SAFTEKJØREANLEGG OG TEKNISK INFRASTRUKTUR (PBL §12-5 NR.2)

SVT Veg
 SVT Annet vegnett - teknisk anlegg
 SVG Annet vegnett - grøntnett
 SPA Flisveg
 SGIS Grep- og utskilling

GRØNNSKAP (PBL §12-5 NR.3)

GT Tungt

LANDBRUKS-, NATUR- OG FRILUFTSFORMLÅ (PBL §12-6 NR.5)

LF Fritidsområde

BRUK OG VERN AV Sjø- OG VASSDRAG (PBL §12-5 NR.6)

VFA Fritidsområde og vassdrag

VAA Angst formål i og og vassdragsrelaterte angitte hovedformål

HENSIVNSOMRÅDER (PBL §12.4)

Fareone - Flis og bredde - H310
 Fareone - Flisete - H320
 Skogsvone turvei - H190
 Angstområde - Bevareng naturmiljø - H500
 Angstområde - Bevareng naturmiljø - H570

BESTEMMELSEOMRÅDER (PBL §12.7)

Bevarengsomsråde - Arveg og regnskole

Masseløst

Jordfuktige fliser og punkt

Planens begrensnig

Fornidingsgrense

Fareonegrense

Sjøgrense

Angstgrense

Beskyttelsegrense

Øst

Tunnel

Basiskart er tegnet med svak gråfarge

Karteggebyligning

Kilde for basiskart: Kristiansand, Songdalen og Søgne kommuner

Elevasjon: 5 m på A4 ark

Dato for basiskart: 01.06.2016

Kartmålestokk: 1:2000

Koordinatsystem: NTM 2007 / EUREF89

Høydeangivelse: NN2000

N

AREALPLAN ETTER PBL AV 2008
 Detaljregulering for E39 Kristiansand vest
 Søgne øst, R1

Nasjonal arealplan ID: H32000 20167 (Søgne)

Planstype: Detaljregulering

Fasekvalitet: Nye Ytter

Saksnummer: N

SAKSBEHANDLING ETTER PLAN- OG BYGNINGSLOVEN

Kompetenceinstans for planarbeid:

Dato for siste revisjon av plankart:	Behandlingsorgan:	Møtedokument:	Dato:	Sign:
06.01.2017				

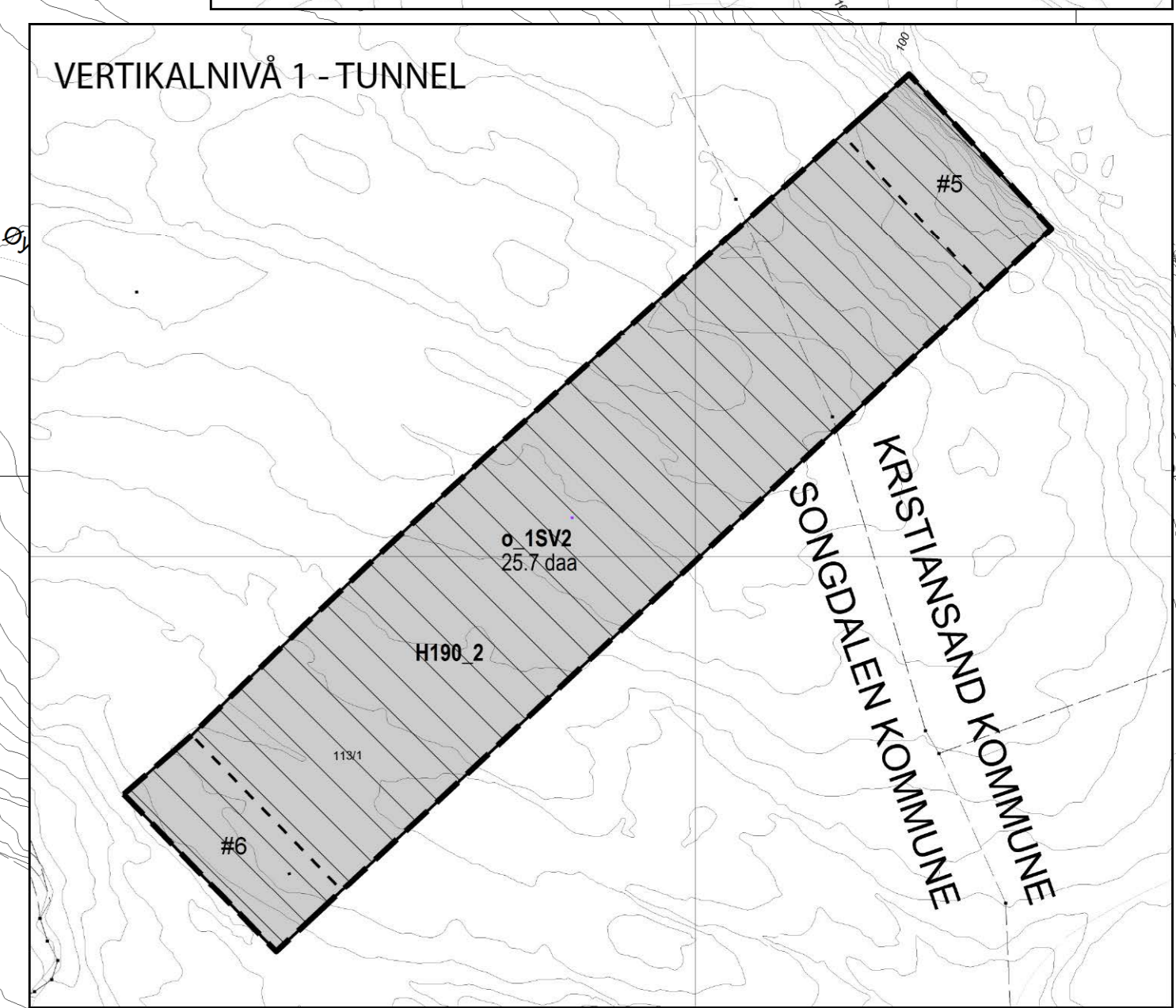
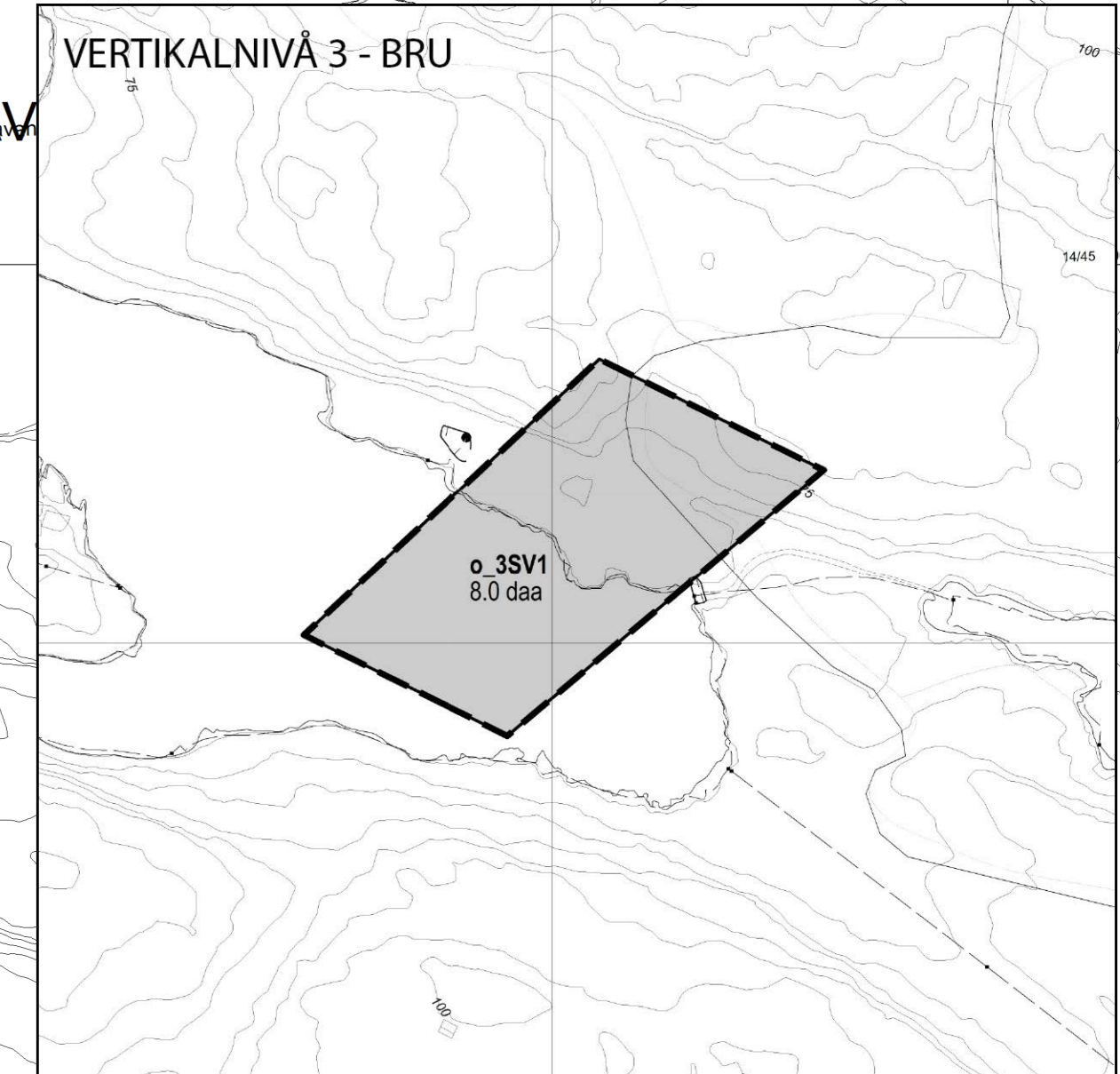
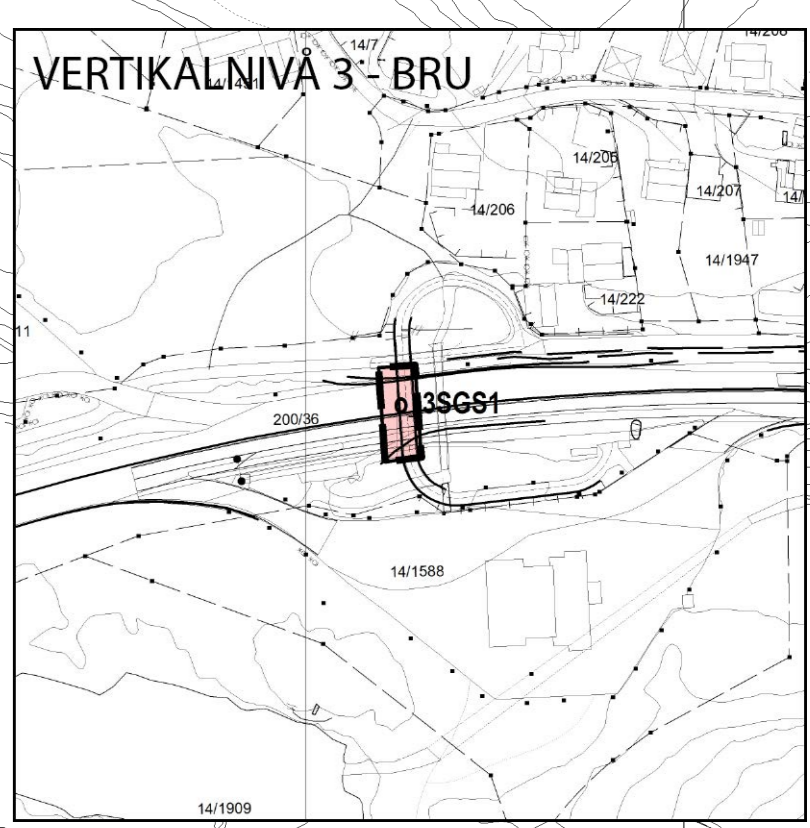
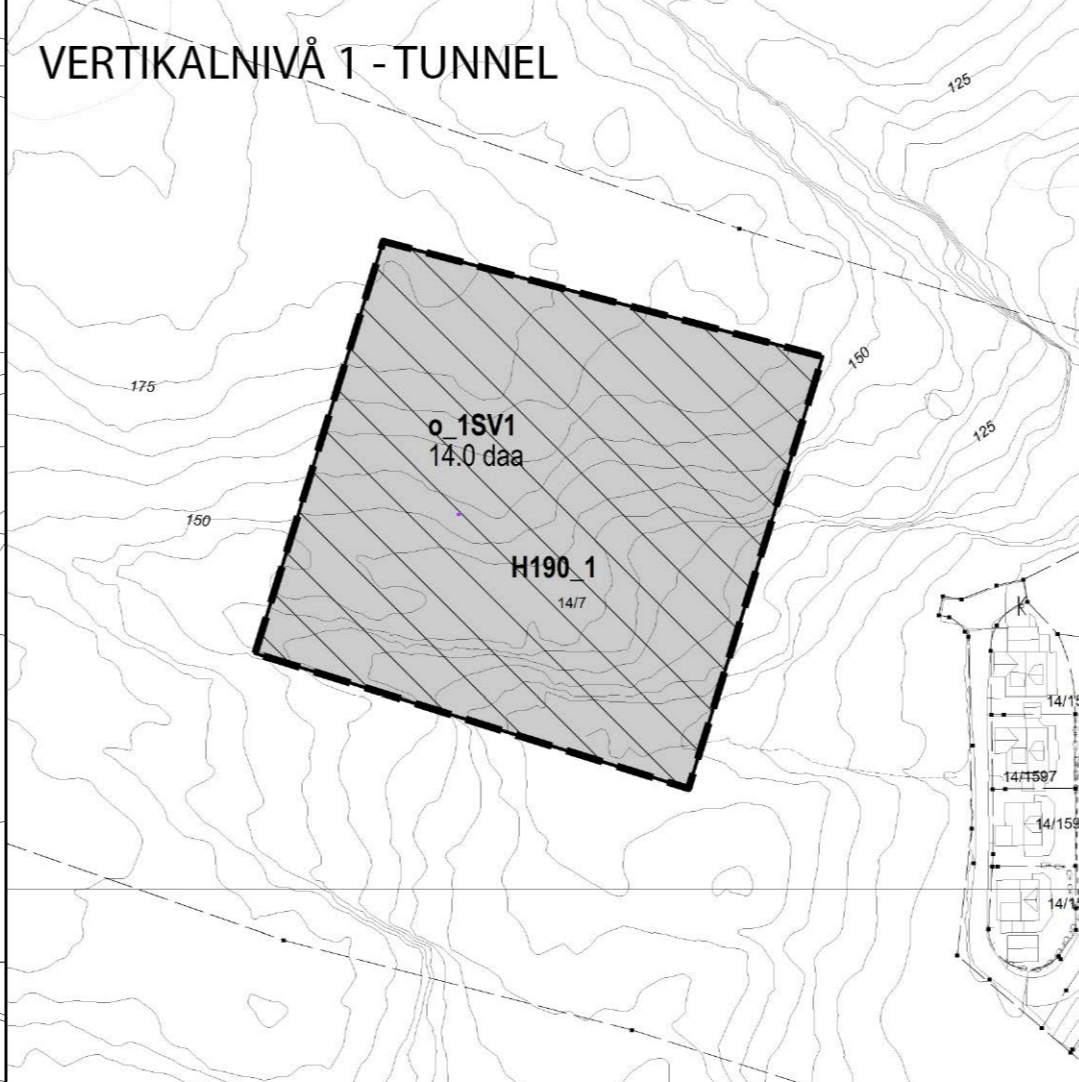
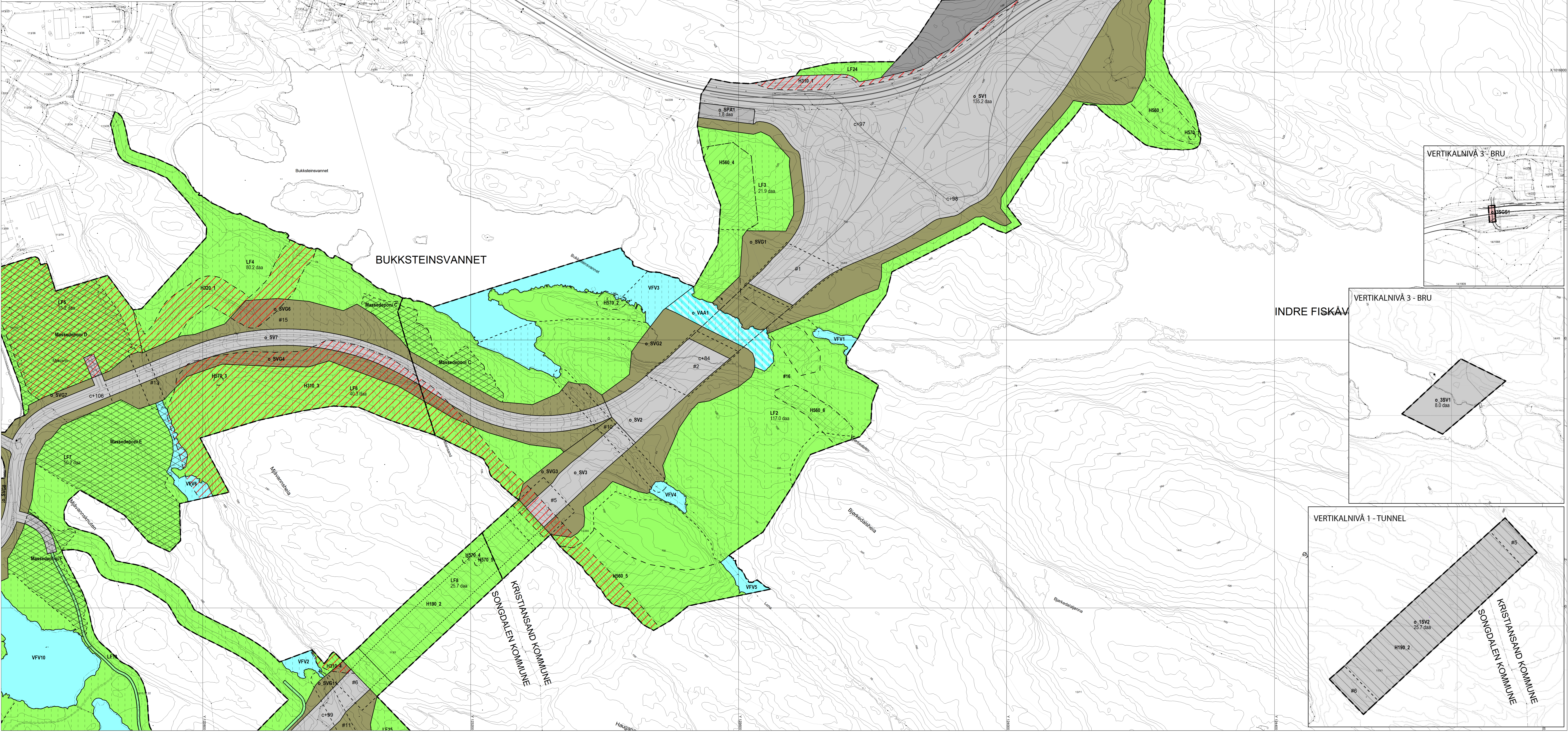
Planvedtak:

Planvedtak:

Heiting og offentlig ettersyn fralt:

Kompetenceinstans for planarbeid:

PLANEN ER UTARBEIDET AV: **RAMBOLL**



TEGNFORKLARING

Planid: PBL (12-5 NR.1)

BEBYGGELSE OG ANLEGG (PBL §12-5 NR.1)

- BE: Bebyggelse
- SV: Samferdselsanlegg og teknisk infrastruktur (PBL §12-5 NR.2)
- SVG: Annen veggrunn - gaterest
- G: Gatenett
- GT: Turveg

LANDBRUKS-, NATUR- OG FRILUFTSFORMÅL (PBL §12-6 NR.5)

- LL: Landbruksområde
- LF: Friluftsområde
- VFV: Friluftsområde i og ved vassdrag

BRUK OG VERN AV LØD OG VASSDRAG (PBL §12-5 NR.5)

- H20: Faresone - Plan og arealtype - H20
- H22: Faresone - Plan type - H22
- H190: Sikkerhetsområde - H190
- H192: Annet sikkerhetsområde - H192
- H201: Annet sikkerhetsområde - H201

BESTEMMELSESGRADE (PBL §13.7)

- M: Masseplan

Juridiske linjer og punkt

- Planens begrensning
- Fornalingsgrense
- Faresonegrense

Basiskart er tegnet med svak gråfarge

Karteggeometri: Kristiansand, Songdalen og Søgne kommuner

Skala for basiskart: 01.06.2016, Ekvivalens 5, Kartmålestokk 1:2000, på A4 ark

Koordinatssystem: NTM 1956 / EUREF89

Høydeparam: NN2000

Nasjonal arealplan ID: H42800000000000000000

Planstype: Detaljregulering

Forvaltningsenhet: Nye Veier

Saksnummer: NVE-2017-00000

AREALPLAN ETTER PBL AV 2008

Detailregulering for E39 Kristiansand vest

Søgne øst, R2

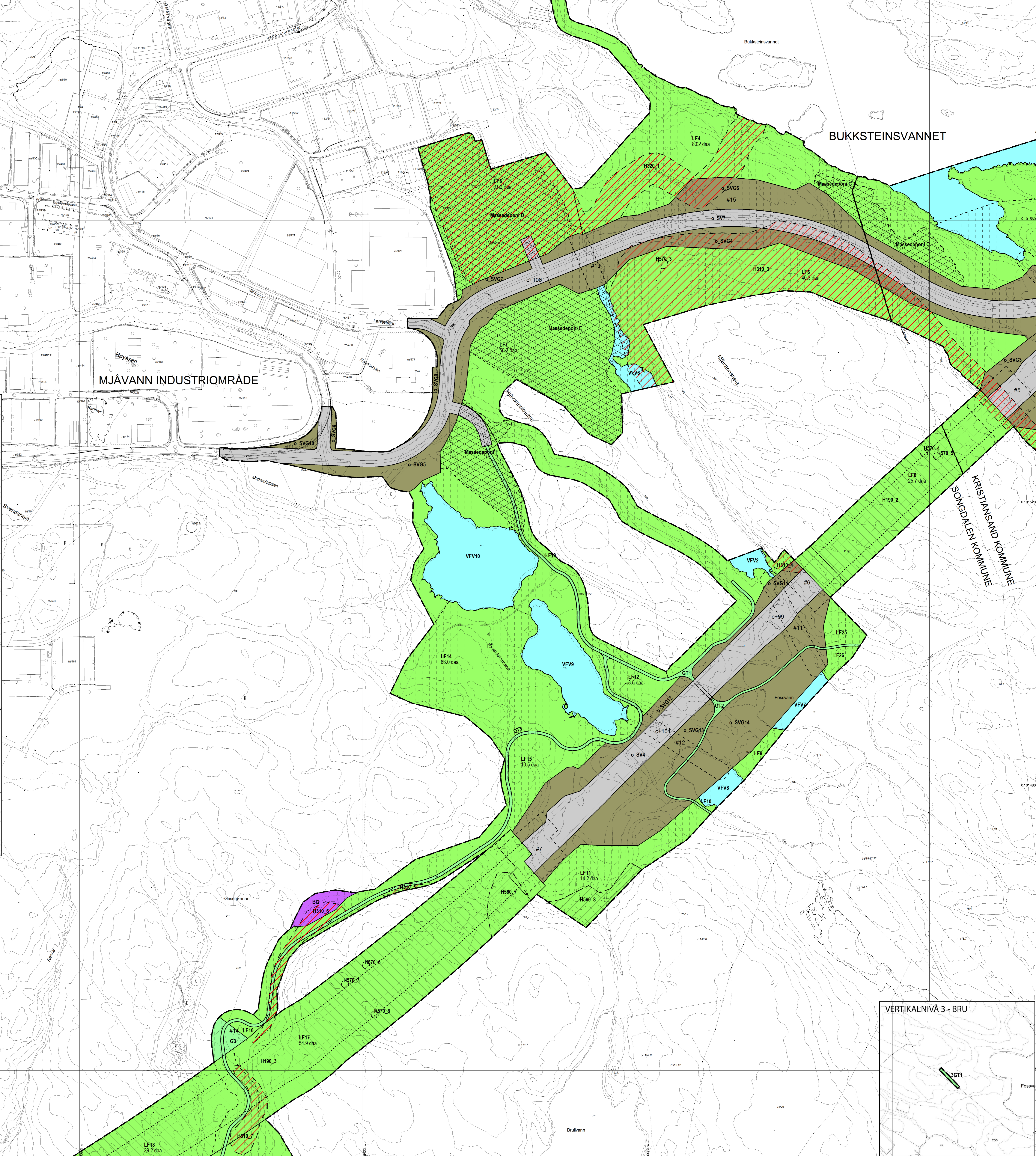
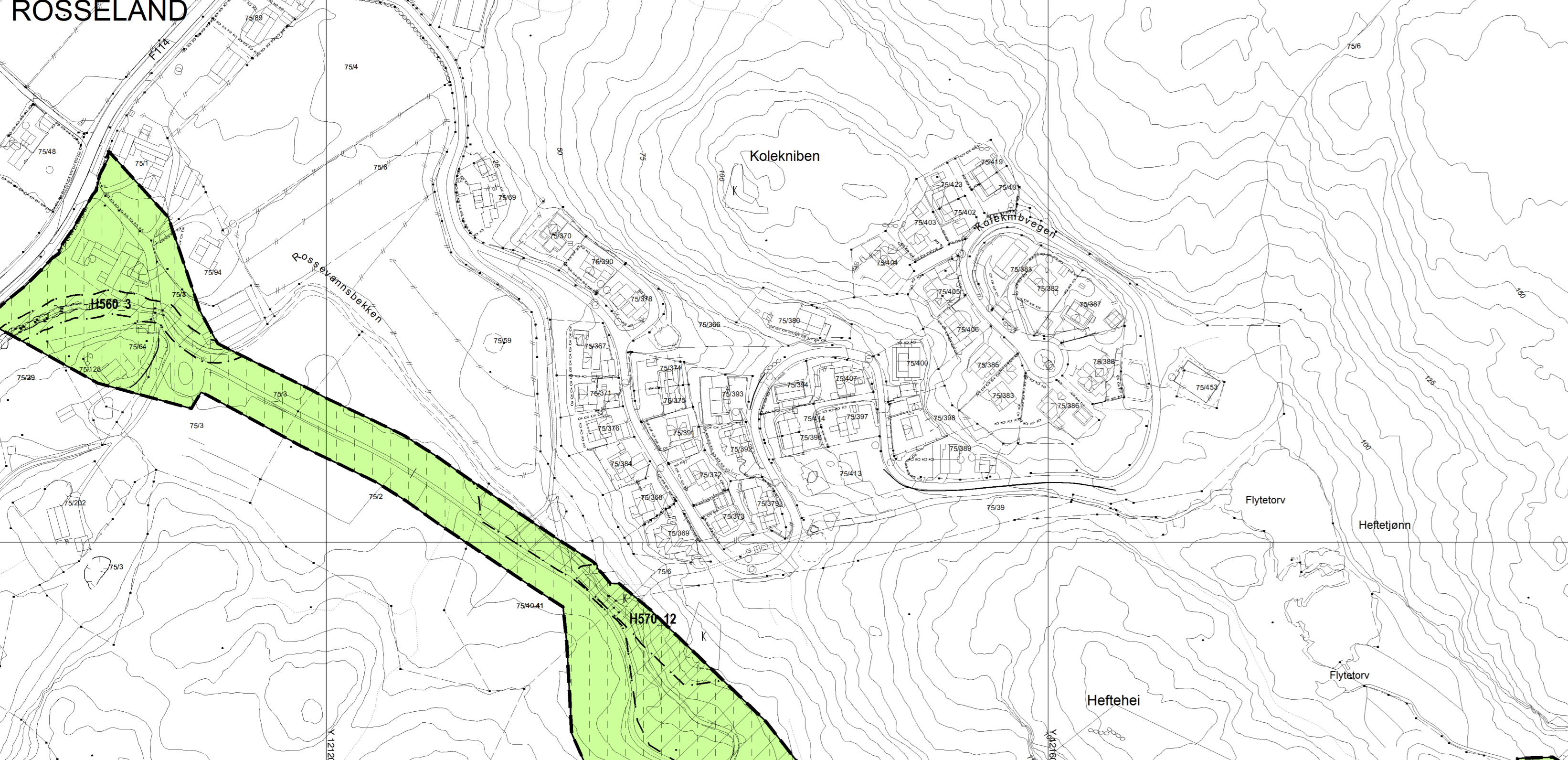
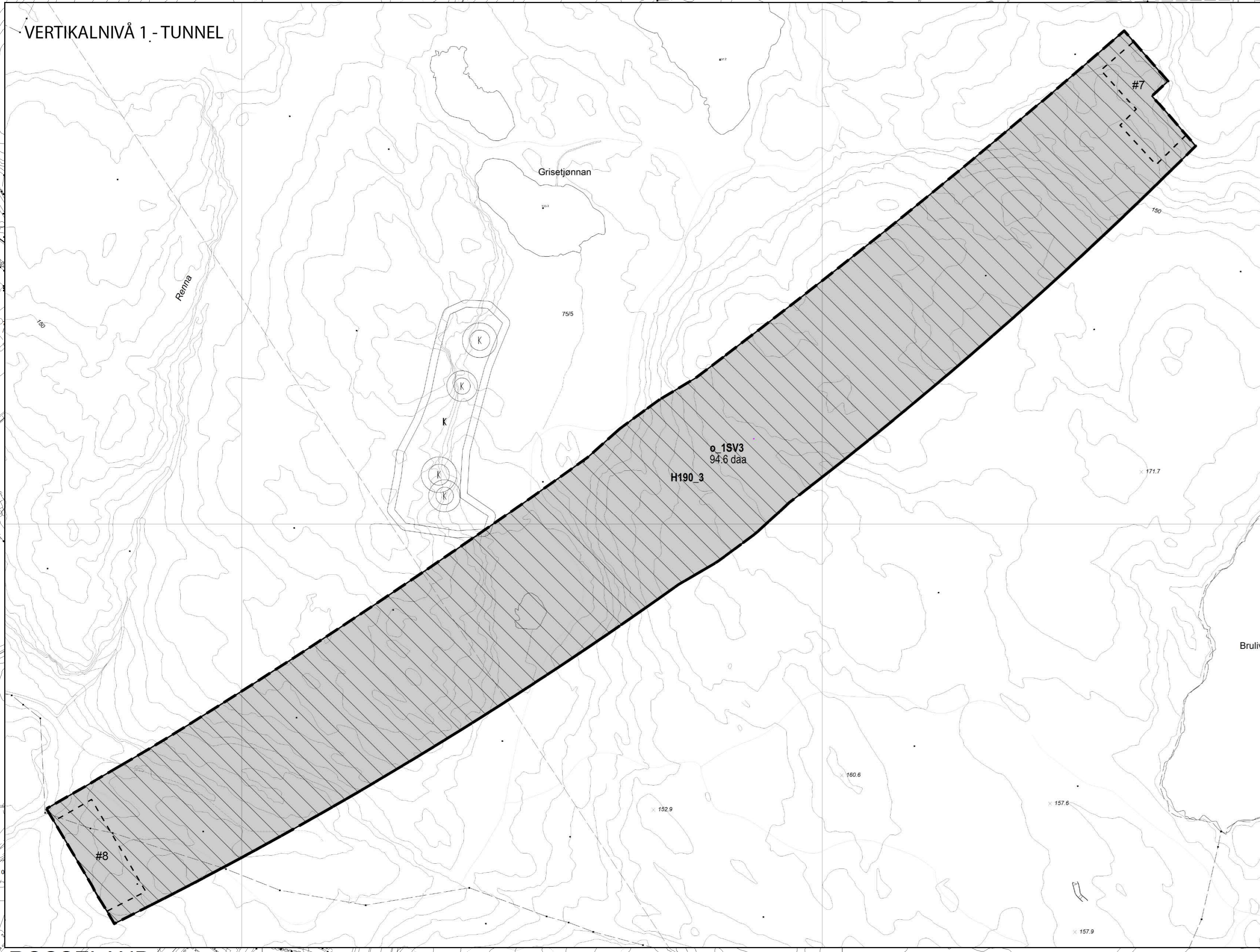
Saksbehandling etter plan- og bygningsloven

Kompetansesett for planarbeid:	Behandlingsorgan	Møteaknr	Dato	Sign.
Planvedtak:				

Heting og offentlig ettersyn frakt:

Kompetansesett av oppsett av planarbeid:

PLANEN ER UTARBEIDET AV: **RAMBOLL**



TEGNFORKLARING

BEBYGGELSE OG ANLEGG (PBL §12-5 NR.1)

- B Bollebygg
- BT Bollebygg
- GL Løsthus

SAKFERDIGHETSANLEGG OG TEKNISK INFRASTRUKTUR (PBL §12-5 NR.2)

- SV Veg
- SVG Annen veggrunn - generelt

GRØNNSTRUKTUR (PBL §12-5 NR.3)

- G Grønnstruktur
- GT Turveg

LANDBRUKS- NATUR- OG FRILUFTSFORMÅL (PBL §12-6 NR.5)

- LL Landbruks- natur- og friluftsmål
- LF Friluftsmål

BRUK OG VERMÅNINGS- OG VASSDRAG (PBL §12-5 NR.6)

- VD Drivvann
- VAA Anlagt formål i og ved vassdrag/andre argeite hovednett

HENSYNSSONER (PBL §12-6)

- H510 Faresone - Flaa og medfører H510
- H511 Skiltevegner - Medfører H511
- H512 Skiltevegner - H512
- H513 Anleggsområde - Skiltevegner H513
- H514 Anleggsområde - Skiltevegner H514

BESTEMMELSESMÅLER (PBL §12-7)

- B1 Bestemmelelsesmåler - Anlegg og regningsmåler
- M1 Målingspunkt

Juridiske linjer og punkt

Basiskartet er tegnet med svak gråfarge

Karteggeometrier

Kommune: Kristiansand, Songdalen og Søgne kommuner
 EKVivalens: 5
 Dato for basiskart: 01.06.2016
 Kartmålestokk: 1:2000
 Koordinatystem: NTM 1956 / Euro59
 Høydeparam: NN2000

AREALPLAN ETTER PBL AV 2008
Detailregulering for E39 Kristiansand vest
- Søgne øst, R3

Nasjonal arealplan ID: 1423000-2016-00000000
 Planstype: Detailregulering
 Faseskilt: Nye Veier
 Saknummer: NVE

SAKSBEHANDLING ETTER PLAN- OG BYGNINGSLOVEN

Kompetenceinstans for planarbeid:	Dato for siste revisjon av planarbeid:	Behandlingsorgan	Møtedato	Dato	Sign.
	06.01.2017				

Planvedtak:

Planvedtak	Dato	Sign.

Henting og offentlig ettersyn frattil:
 Kampagner av oppstart av planarbeid:

PLANEN ER UTARBEIDET AV: **RAMBOLL**

